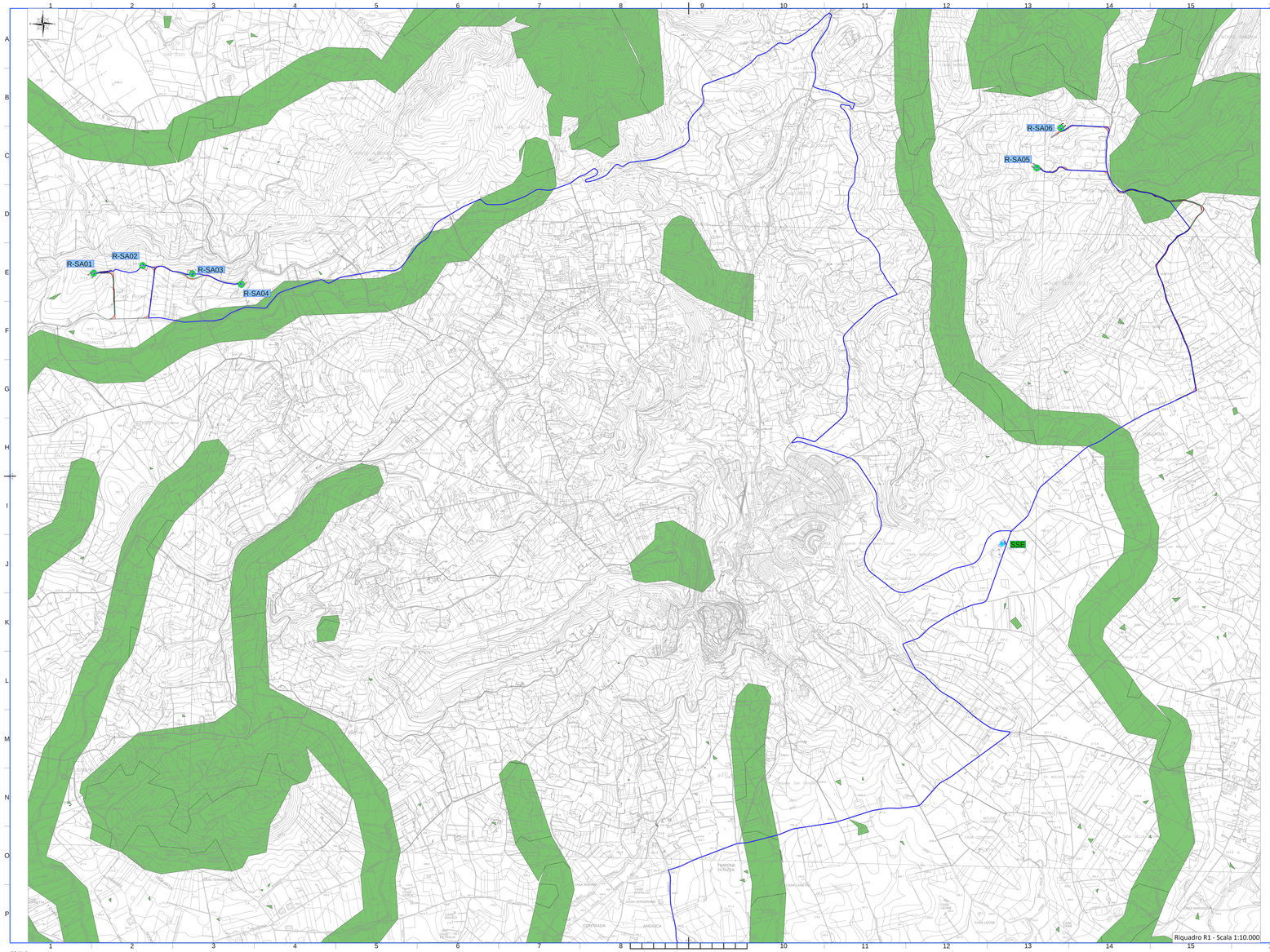

Riquadro R1 - Scala 1:10.000

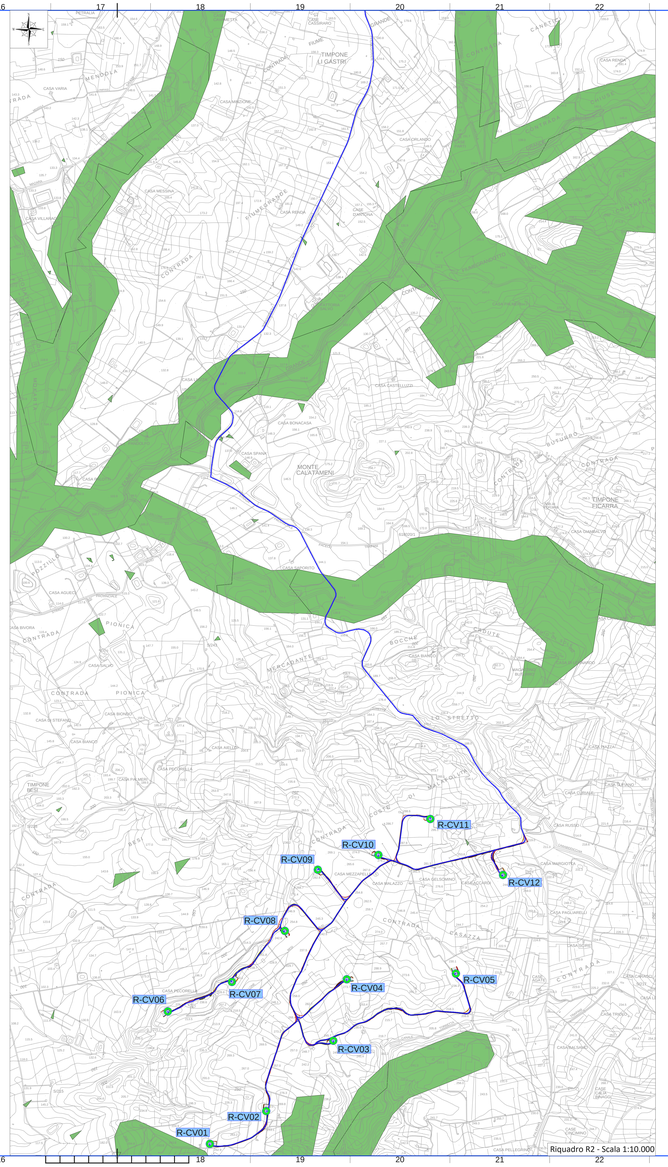

Riquadro R2 - Scala 1:10.000

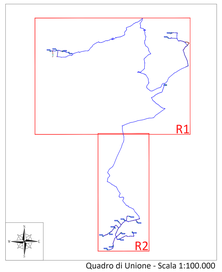

Quadro di Unione - Scala 1:100.000

LEGENDA

Aree non idonee ai sensi del Decreto Presidenziale del 10 ottobre 2017.

Dati desunti dalla perimetrazioni di cui agli shapefile disponibili sul Sito del Sistema Informativo Territoriale della Regione Sicilia.

LEGENDA

R-SA/CV Posizione e nomenclatura dell'aerogeneratore di nuova realizzazione

SE Posizione Sottostazione elettrica

Layout cavi in MT

REGIONE SICILIA

Provincia di Trapani

COMUNI DI SALEMI E CASTELVETRANO

PROGETTO

POTENZIAMENTO PARCO EOLICO SALEMI-CASTELVETRANO

PROGETTO DEFINITIVO

COMMITTENTE

ERG Wind Sicilia 6

PROGETTISTA

Hydro Engineering s.s.
di Gennuso e Pluriano Gaspo
via Rossotti, 39
91011 Alcamo (TP) Italy

ORDINE DEGLI INGEGNERI PROV. TRAPANI Ing. Gaspo Pluriano N. 724

OGGETTO DELL'ELABORATO

STRALCIO MAPPA AREE NON IDONEE FER

REV.	DATA	ATTIVITA'	REDATTO	VERIFICATO	APPROVATO
0	20/07/2018	PRIMA EMISSIONE	GL	VF	MG

CODICE PROGETTISTA	DATA	SCALA	FORMATO FOGLIO	CODICE COMMITTENTE				
				DIS	DISCIPLINA	REDIS	REV	CAP
	20/07/2018	1:10.000	A1x3	SAL	ENG	TAV	0052	00

NOME FILE : SAL-ENG-TAV-0052_00.dwg

ERG Wind Sicilia 6 S.r.l. si riserva tutti i diritti su questo documento che non può essere riprodotto neppure parzialmente senza la sua autorizzazione scritta.

ISO A1x3