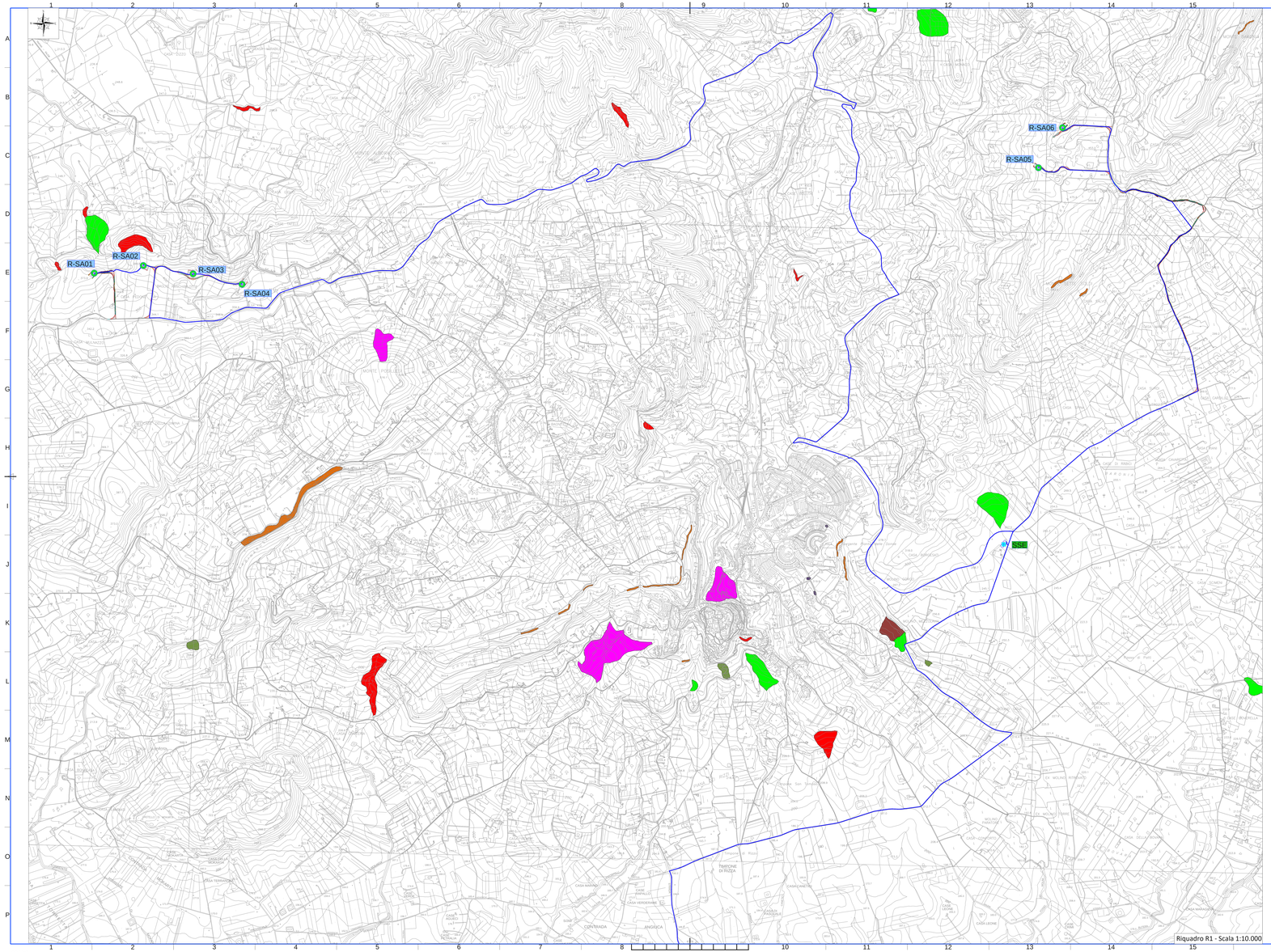

Riquadro R1 - Scala 1:10.000

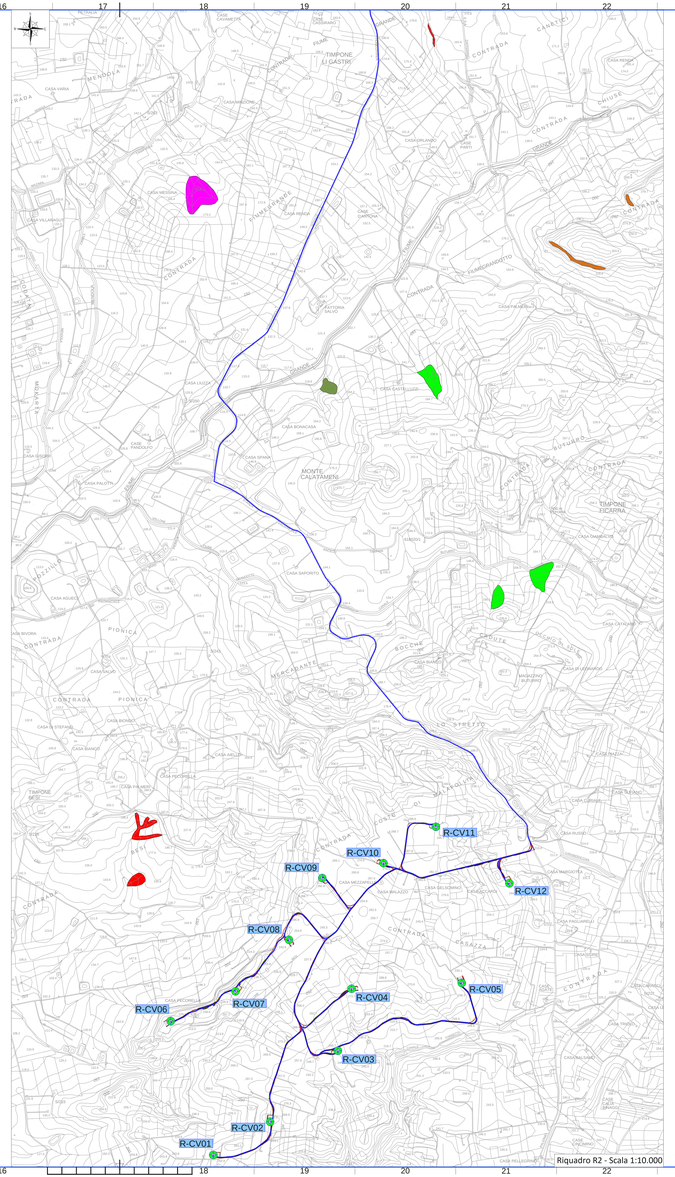

Riquadro R2 - Scala 1:10.000

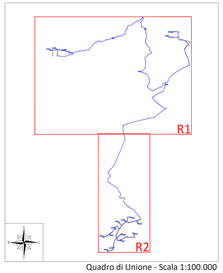

Quadro di Unione - Scala 1:100.000

LEGENDA

- R-SA 1 X - Posizione e nomenclatura dell'aerogeneratore di nuova realizzazione
- SSE - Posizione Sottostazione elettrica
- 1 Terna di cavi
- 2 Terne di cavi
- 3 Terne di cavi
- 5 Terne di cavi
- Layout cavi MT
- Tipologia 1 - Crollo
- Tipologia 2 - Colata rapida
- Tipologia 3 - Sprofondamento
- Tipologia 4 - Scivolamento
- Tipologia 5 - Frana complessa
- Tipologia 6 - Espansione laterale, DPGV
- Tipologia 7 - Colata lenta
- Tipologia 8 - Franosità diffusa
- Tipologia 9 - Soliflusso
- Tipologia 10 - Calanco
- Tipologia 11 - Erosione concentrata o diffusa

Dati desunti dalla cartografia del PAI della Regione Sicilia, relativa al Bacino Idrografico del Fiume Birgi (051) e al Bacino Idrografico del Fiume Arena (054), utilizzando gli shapefile disponibili sul sito del Sistema Informativo Territoriale della Regione Sicilia

REGIONE SICILIA
Provincia di Trapani
COMUNI DI SALEMI E CASTELVETRANO

PROGETTO

POTENZIAMENTO PARCO EOLICO SALEMI-CASTELVETRANO

PROGETTO DEFINITIVO

COMMITTENTE

ERG Wind Sicilia 6

PROGETTISTA

Hydro Engineering s.s.
di Damiano e Mariano Galbo
via Rossotti, 39
91011 Alcamo (TP) Italy

ORDINE DEGLI INGEGNERI PROV. TRAPANI Ing. Mariano Galbo N. 724

OGGETTO DELL'ELABORATO

CARTA DEI VINCOLI NELL'AREA DI INTERVENTO
DISSESTI DA PAI - TIPOLOGIA

REV.	DATA	ATTIVITA'	REDATTO	VERIFICATO	APPROVATO
0	20/07/2018	PRIMA EMISSIONE	GL	MF	MG

CODICE PROGETTISTA					CODICE COMMITTENTE				
DATA	SCALA	FORMATO PIOGLIO			SIGL	DISC	CARTELLA	PROGR.	REV.
20/07/2018	1:10.000	A1x3	1 di 1		SAL	ENG	TAV	0076	00

NOME FILE: SAL_ENG-TAV-0076_00.dwg

Hydro Sino Italia S.r.l. - si riserva tutti i diritti su questo documento che non può essere riprodotto neppure parzialmente senza la sua autorizzazione scritta.

ISO A1x3