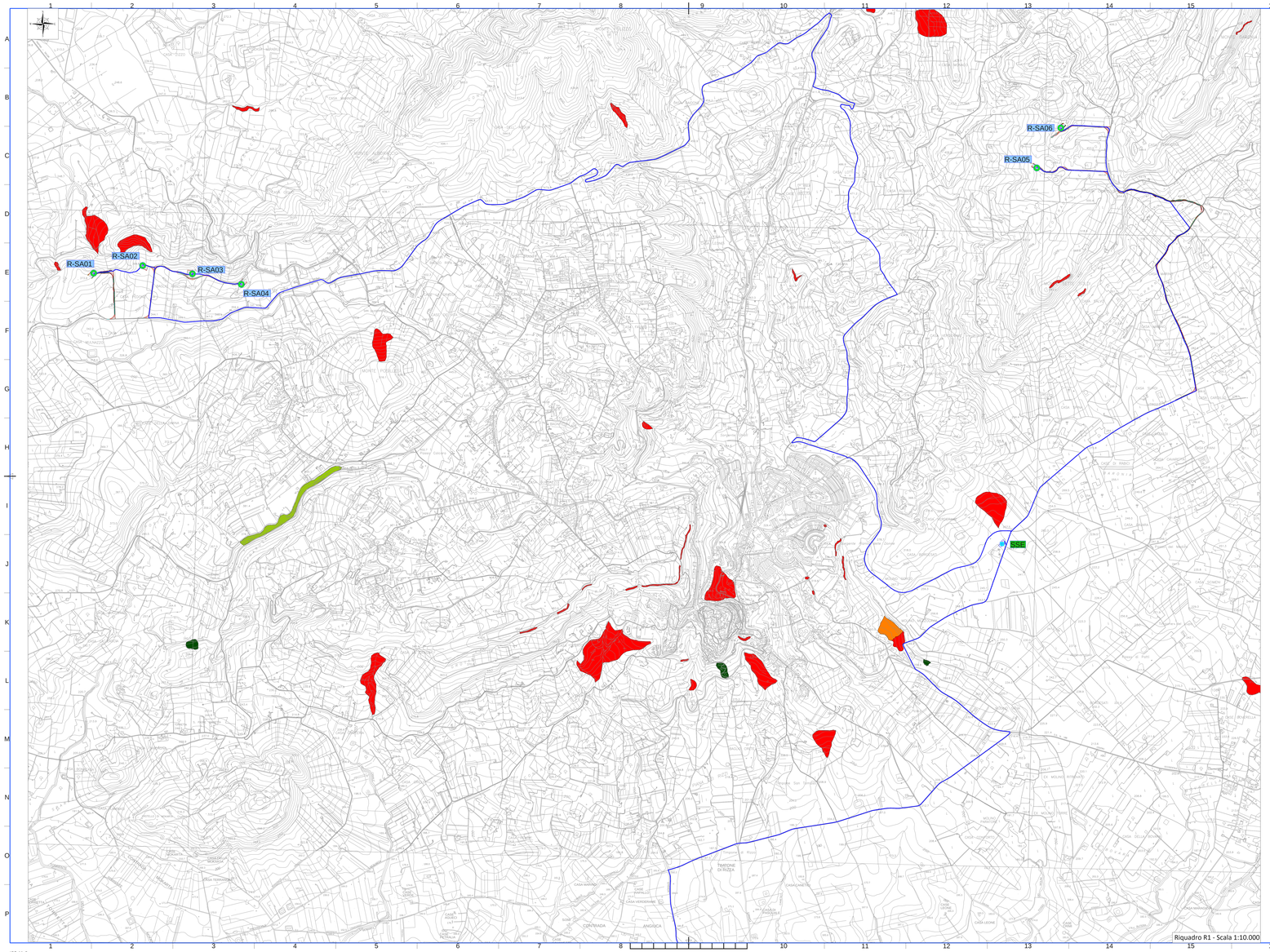

Riquadro R1 - Scala 1:10.000

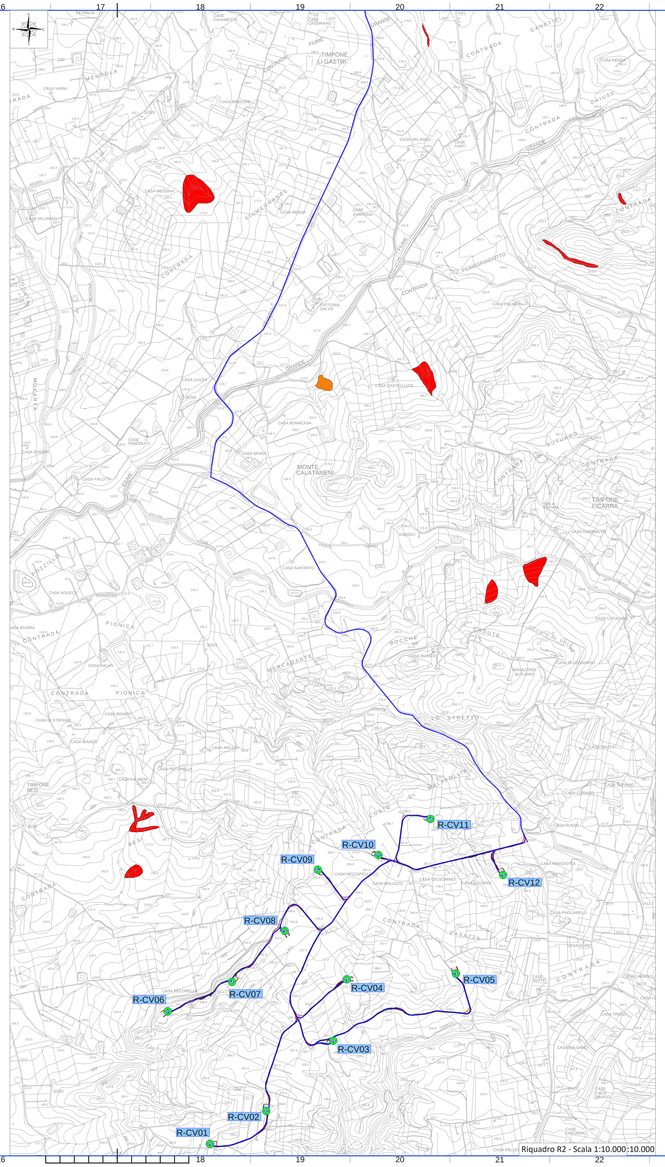

Riquadro R2 - Scala 1:10.000;10.000

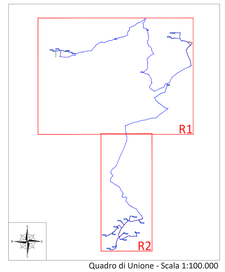

Quadro di Unione - Scala 1:100.000

LEGENDA

- Dissesto attivo
- Dissesto inattivo
- Dissesto quiescente
- Dissesto stabilizzato artificialmente o naturalmente

Dati desunti dalla cartografia del PAI della Regione Sicilia, relativa al Bacino Idrografico del Fiume Birgi (051) e al Bacino Idrografico del Fiume Arena (054), utilizzando gli shapefile disponibili sul sito del Sistema Informativo Territoriale della Regione Sicilia

LEGENDA

- R-SA-XX — Posizione e nomenclatura dell'aerogeneratore di nuova realizzazione
- R-SE — Posizione Sottostazione elettrica
- Layout cavi in MT

REGIONE SICILIA
Provincia di Trapani
COMUNI DI SALEMI E CASTELVETRANO

PROGETTO

POTENZIAMENTO PARCO EOLICO SALEMI-CASTELVETRANO

PROGETTO DEFINITIVO

COMMITTENTE

ERG — Wind Sicilia 6

PROGETTISTA

Hydro Engineering s.s.
di Gerrasna e Pluriano Gaspa
via Rossotti, 39
90010 Alcamo (TP) Italy

ORDINE DEGLI INGEGNERI PROV. TRAPANI Ing. Pluriano Gaspa N. 724

OGGETTO DELL'ELABORATO

CARTA DEI VINCOLI NELL'AREA DI INTERVENTO
DISSESTI DA PAI

REV.	DATA	ATTIVITA'	REDATTO	VERIFICATO	APPROVATO
0	20/07/2018	PRIMA EMISSIONE	GL	VF	MG

CODICE PROGETTISTA	DATA	SCALA	FORMATO FOGLIO	CODICE COMMITTENTE				
				DIS	DISCIPLINA	TIPO	NUM	SUB
	20/07/2018	1:10.000	A1x3	SAL	ENG	TAV	0050	00

NOME FILE : SAL-ENG-TAV-0050_00.dwg

ERG RINNOVABILI S.r.l. si riserva tutti i diritti su questo documento che non può essere riprodotto neppure parzialmente senza la sua autorizzazione scritta.

ISO A1x3