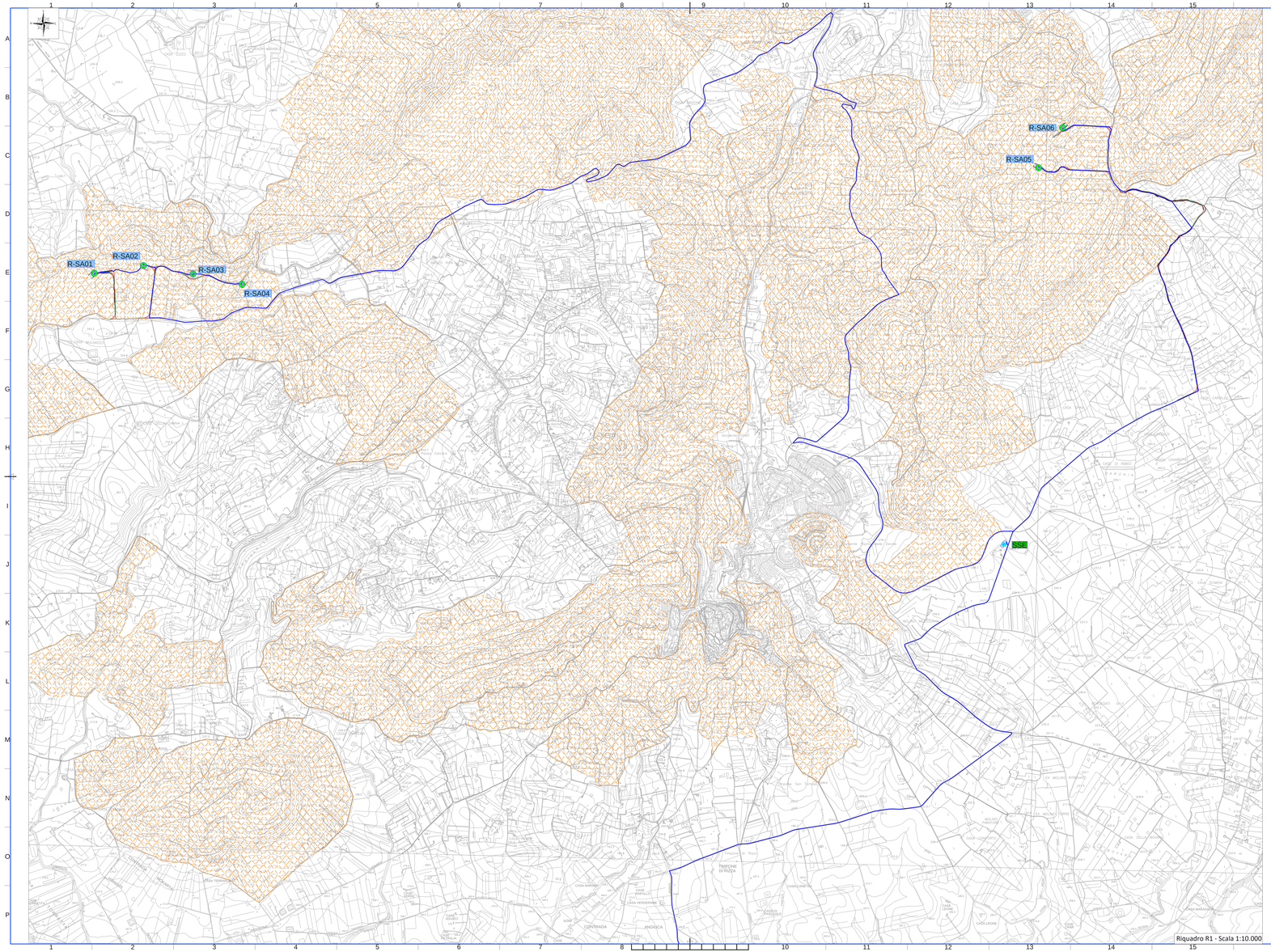


Riquadro R1 - Scala 1:10.000

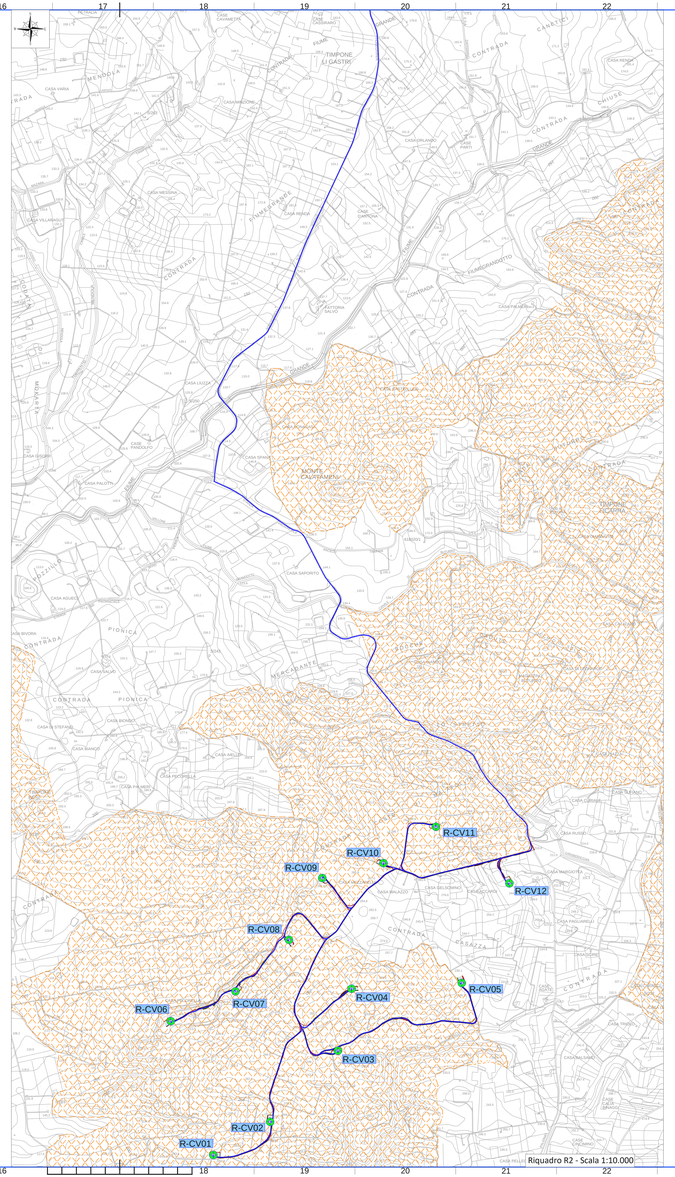


Riquadro R2 - Scala 1:10.000

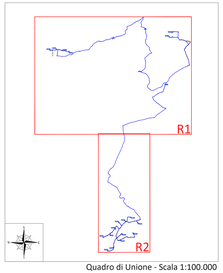


Quadro di Unione - Scala 1:100.000

LEGENDA

Vincolo Idrogeologico ai sensi del R.D. 3267/1923

*N.B. Le aree campite sono state perimetrate a partire dai servizi WMS, Web Map Service, messi a diposizione dal SIF, Sistema Informativo Forestale, della Regione Siciliana.*

LEGENDA

R-SA-XX Posizione e nomenclatura dell'aerogeneratore di nuova realizzazione

Posizione Sottostazione elettrica

Layout cavi in MT

# REGIONE SICILIA
## Provincia di Trapani
COMUNI DI SALEMI E CASTELVETRANO

PROGETTO

POTENZIAMENTO PARCO EOLICO SALEMI-CASTELVETRANO

PROGETTO DEFINITIVO

COMMITTENTE

ERG Wind Sicilia 6

PROGETTISTA

Hydro Engineering s.s.
di Damiano e Mariano Galbo
via Rossotti, 39
91011 Alcamo (TP) Italy

ORDINE DEGLI INGEGNERI PROV. TRAPANI Ing. Mariano Galbo N. 724

OGGETTO DELL'ELABORATO

CARTA DEI VINCOLI NELL'AREA DI INTERVENTO
VINCOLO IDROGEOLOGICO

| REV. | DATA | ATTIVITA' | REDATTO | VERIFICATO | APPROVATO |
|---|---|---|---|---|---|
| 0 | 20/07/2018 | PRIMA EMISSIONE | GL | MF | MG |
| | | | | | |
| | | | | | |
| | | | | | |

| CODICE PROGETTISTA | DATA | SCALA | FORMATO FOGLIO | CODICE COMMITTENTE | | | | | |
|---|---|---|---|---|---|---|---|---|---|
| | | | | MIS | DISC | CARATTERE | PROGR. | PAG. | REV. |
| | 20/07/2018 | 1:10.000 | A1x3 | 1 di 1 | SAL | ENG | TAV | 0049 | 00 |

NOME FILE: SAL_ENG-TAV-0049_00.dwg

Hydro Wind Energy S.r.l. - si riserva tutti i diritti su questo documento che non può essere riprodotto neppure parzialmente senza la sua autorizzazione scritta.

ISO A1x3