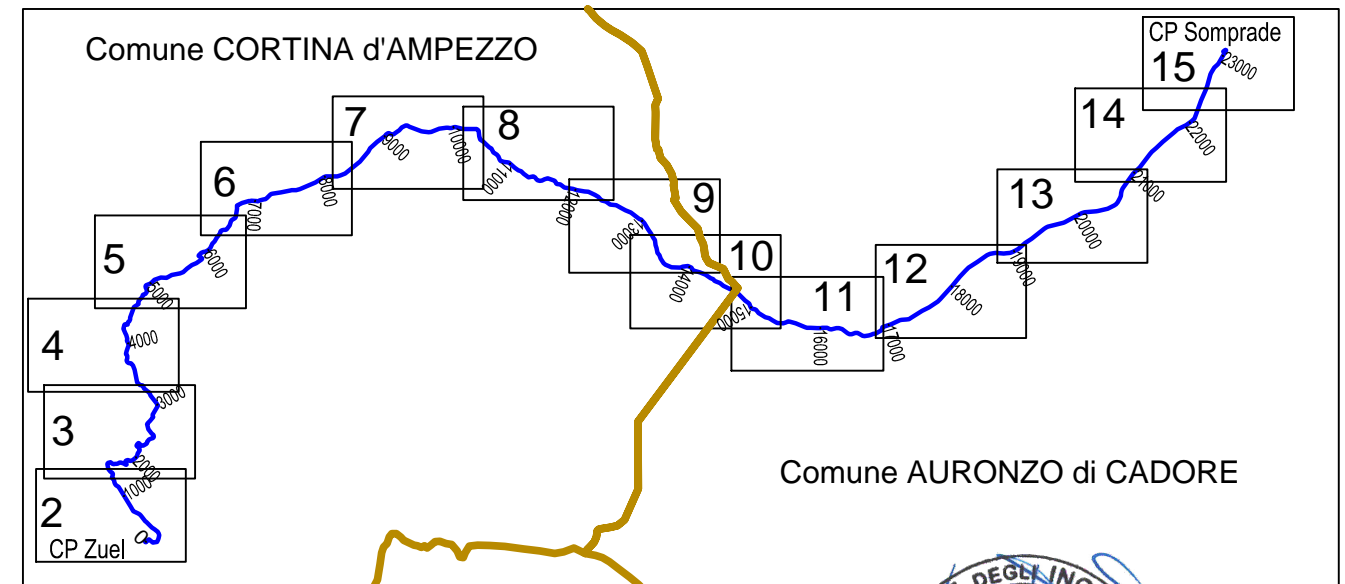


# Quadro di unione TAVOLE



**Intervento X** Identificativo intervento con descrizione

**XX-yy** XX: Identificativo Attraversamento  
yy: Acronimo

Acronimo

- cp=Cabina Primaria      ss=Strada Statale      tt=Linea telefonica TT      ca=Corso Acqua Pubblica      fu=Funivia
- at=Linea elettrica AT      sr=Strada Regionale      fo=Fibra Ottica      ac=Tub. Acquedotto
- mt=Linea elettrica MT      sp=Strada Provinciale      ip=Illuminazione Pubblica      fg=Tubazione Fognatura
- bt=Linea elettrica BT      sc=Strada Comunale      pc=Pista Ciclo-pedonale      me=Tubazione Metano
- cf=Condotta Forzata

REVISIONI	00	30/03/2018	Prima emissione	Salaro S. ING-PRE-APRINE	Sperti D. ING-PRE-APRINE	Di Dio V. ING-PRE-APRINE
	N.	DATA	DESCRIZIONE	ELABORATO	VERIFICATO	APPROVATO

TIPOLOGIA DELL'ELABORATO	CODIFICA DELL'ELABORATO			
Piano Tecnico delle Opere	DVCR14003BGL10012			
PROGETTO	TITOLO			
PdS : Opera 903 WBS:TE-CR-14-003	Riassetto della Rete elettrica di Trasmissione Nazionale nell'ALTO BELLUNESE			
RICAVATO DAL DOC. TERNA	Piano Tecnico delle Opere - Intervento 1			
CLASSIFICAZIONE DI SICUREZZA	Elettrodotto in cavo interrato a 132 kV "CP Zuel - CP Somprade"			
	Planimetria intervento con Tracciato e Opere Attraversate			

NOME DEL FILE	SCALA CAD	FORMATO	SCALA	TAVOLA
DVCR14003BGL10012-00.dwg	1 unità = 1 mt.	A3	1: 5.000	1 / 15

Questo documento contiene informazioni di proprietà Terna Rete Italia S.p.A. e deve essere utilizzato esclusivamente dal destinatario in relazione alle finalità per le quali è stato ricevuto. E' vietata qualsiasi forma di riproduzione o di divulgazione senza l'esplicito consenso di Terna Rete Italia S.p.A.

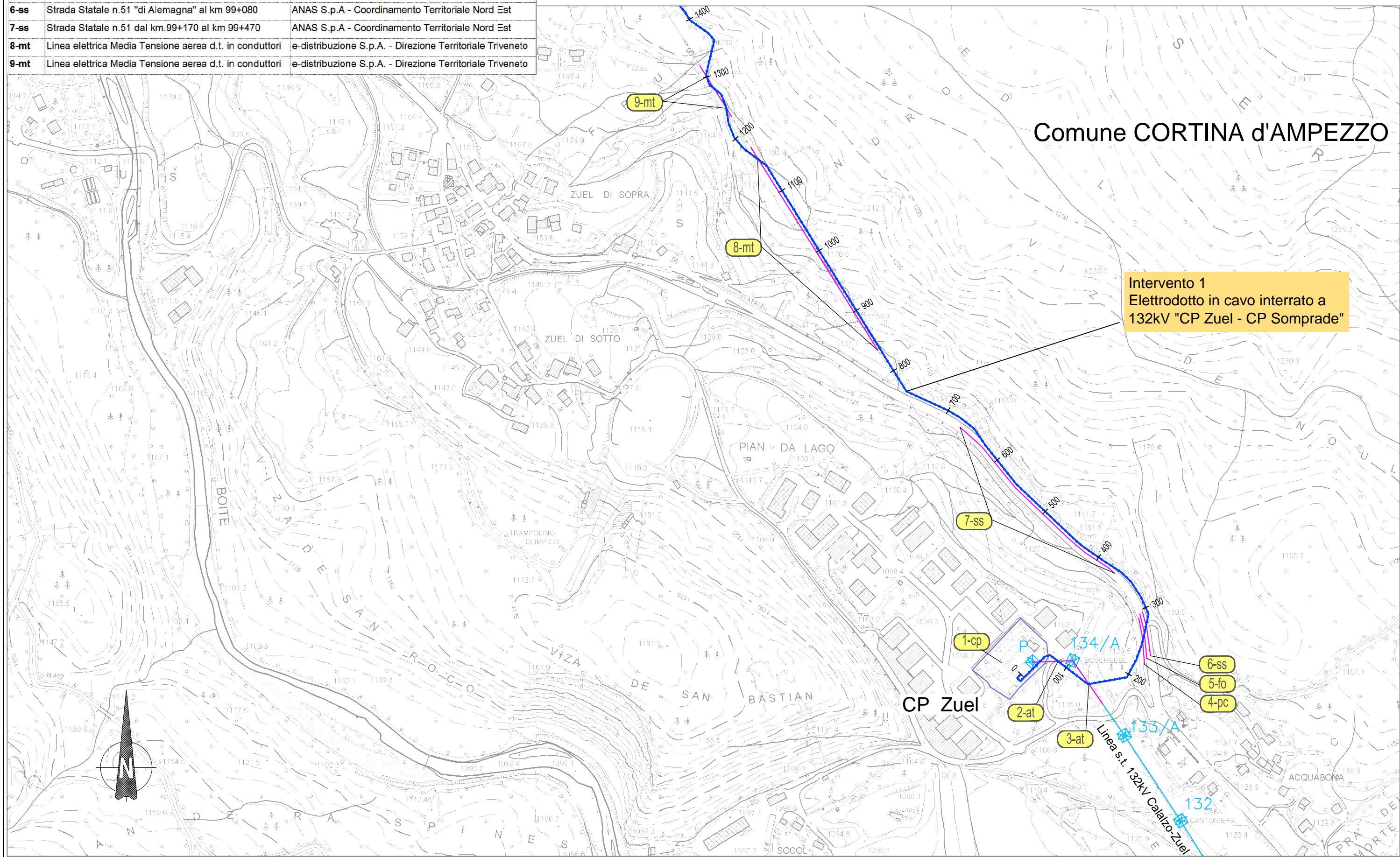
This document contains information proprietary to Terna Rete Italia S.p.A. and it will have to be used exclusively for the purposes for which it has been furnished. Whichever shape of spreading or reproduction without the written permission of Terna Rete Italia S.p.A. is prohibit.

Id. Attrav.	Descrizione Opera	Ente Interessato
	<b>Area territoriale</b>	<b>Comune di Cortina d'Ampezzo</b>
1-cp	Cabina Primaria elettrica a 132kV di Zuel	e-distribuzione S.p.A. - Direzione Territoriale Triveneto
2-at	Linea aerea st 132kV Calalzo - Zuel	Terna Rete Italia S.p.A - Direzione Territoriale Nord-Est
3-at	Linea aerea st 132kV Calalzo - Zuel	Terna Rete Italia S.p.A - Direzione Territoriale Nord-Est
4-pc	Pista Ciclo-pedonale S.Vito-Cortina	Comune di Cortina d'Ampezzo
5-fo	Linea Fibra Ottica cavo interrato	Ministero Sviluppo Economico - Telecomunicazioni
6-ss	Strada Statale n.51 "di Alemagna" al km 99+080	ANAS S.p.A - Coordinamento Territoriale Nord Est
7-ss	Strada Statale n.51 dal km.99+170 al km 99+470	ANAS S.p.A - Coordinamento Territoriale Nord Est
8-mt	Linea elettrica Media Tensione aerea d.t. in conduttori	e-distribuzione S.p.A. - Direzione Territoriale Triveneto
9-mt	Linea elettrica Media Tensione aerea d.t. in conduttori	e-distribuzione S.p.A. - Direzione Territoriale Triveneto

### Legenda

- Tracciato Elettrodotto Cavo Interrato 132kV in PROGETTO
- Indicazione opera attraversata
- XX-yy XX(identificativo attrav.) - yy (acronimo)
- XXXX+ Progressiva tracciato Cavo (metri)





REVISIONI DEL FOGLIO				TITOLO		
Salario S.	INCARICATO	 TERNA GROUP		Riassetto RTN nell'ALTO BELLUNESE Elettrodotto in cavo interrato a 132 kV "CP Zuel - CP Somprade" Planimetria intervento con Tracciato e Opere Attraversate		
30/09/2018	DATA			SCALA	CODIFICA DELL'ELABORATO	TAVOLA
00	N.	1:5000	DVCR14003BGL10012	02	15	



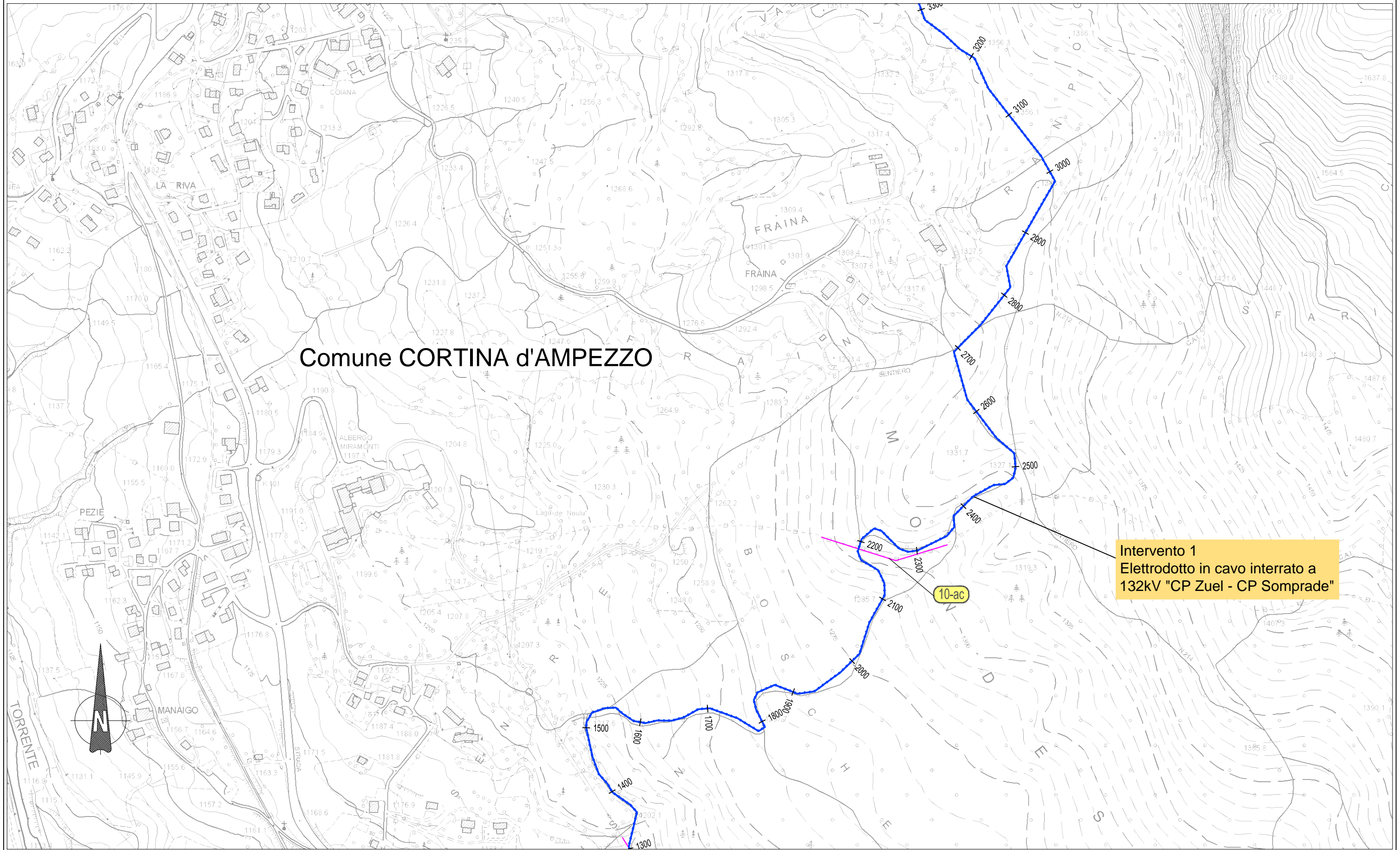


<b>Id. Attrav.</b>	<b>Descrizione Opera</b>	<b>Ente Interessato</b>
	<b>Area territoriale</b>	<b>Comune di Cortina d'Ampezzo</b>
<b>10-ac</b>	Tubazione interrata Acquedotto	Acquedotto Vicinia di Zuel di Sopra

**Legenda**

-  Tracciato Elettrodotto Cavo Interrato 132kV in PROGETTO
-  Indicazione opera attraversata
-  XX(identificativo attrav.) - yy (acronimo)
-  Progressiva tracciato Cavo (metri)

Salario S.		INCARICATO		 TERN A G R O U P		TITOLO			
30/09/2018		DATA				Riassetto RTN nell'ALTO BELLUNESE Elettrodotto in cavo interrato a 132 kV "CP Zuel - CP Somprade" Planimetria intervento con Tracciato e Opere Attraversate			
00		N.		REVISIONI DEL FOGLIO		SCALA	CODIFICA DELL'ELABORATO	TAVOLA	DI TAV.
						1:5000	DVCR14003BGL10012	03	15



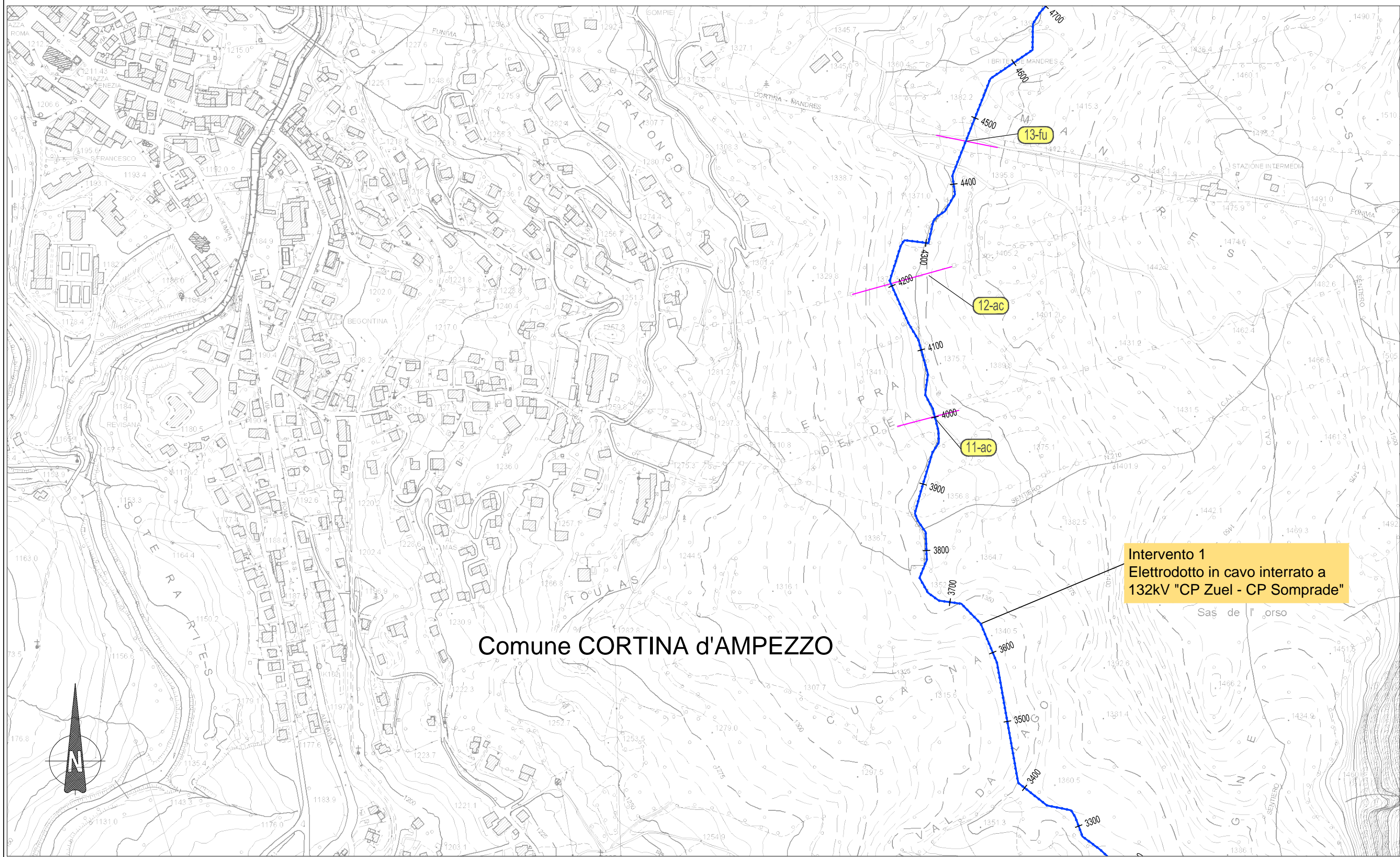


Id. Attrav.	Descrizione Opera	Ente Interessato
	<b>Area territoriale</b>	<b>Comune di Cortina d'Ampezzo</b>
11-ac	Tubazione interrata Acquedotto	Comune di Cortina d'Ampezzo
12-ac	Tubazione interrata Acquedotto	Comune di Cortina d'Ampezzo
13-fu	Funivia Faloria nella tratta Cortina-Mandres	Faloria S.p.A.

**Legenda**

- Tracciato Elettrodotto Cavo Interrato 132kV in PROGETTO
- Indicazione opera attraversata
- XX-yy XX(identificativo attrav.) - yy (acronimo)
- Progressiva tracciato Cavo (metri)





Terna Rete Italia				TITOLO		
Salario S.	INCARICATO	REVISIONI DEL FOGLIO		Riassetto RTN nell'ALTO BELLUNESE		
30/09/2018	DATA	N.		Elettrodotto in cavo interrato a 132 kV "CP Zuel - CP Somprade"		Planimetria intervento con Tracciato e Opere Attraversate
				SCALA	CODIFICA DELL'ELABORATO	TAVOLA
				1:5000	DVCR14003BGL10012	04
						DI TAV. 15



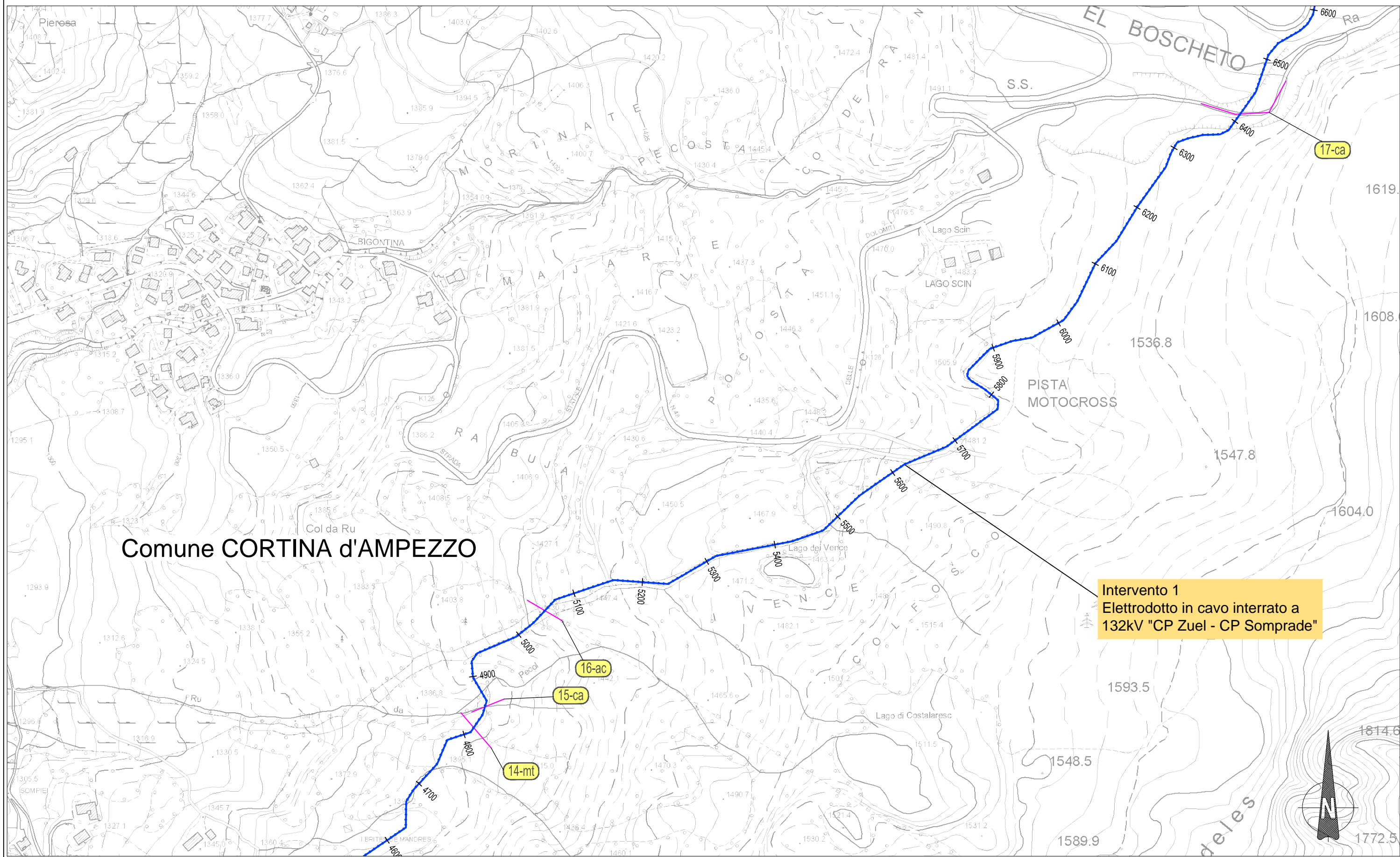


Id. Attrav.	Descrizione Opera	Ente Interessato
	<b>Area territoriale</b>	<b>Comune di Cortina d'Ampezzo</b>
14-mt	Linea elettrica Media Tensione aerea in conduttori	e-distribuzione S.p.A. - Direzione Territoriale Triveneto
15-ca	Rivo da Pecol	Regione Veneto - Genio Civile
16-ac	Tubazione interrata Acquedotto	Comune di Cortina d'Ampezzo
17-ca	Rio Bigonatina (ap 2515115)	Regione Veneto - Genio Civile

### Legenda

-  Tracciato Elettrodotto Cavo Interrato 132kV in PROGETTO
-  Indicazione opera attraversata
-  XX(identificativo attrav.) - yy (acronimo)
-  Progressiva tracciato Cavo (metri)

Terna Rete Italia				TITOLO		
TERNA GROUP				Riassetto RTN nell'ALTO BELLUNESE		
				Elettrodotto in cavo interrato a 132 kV "CP Zuel - CP Somprade"		
				Planimetria intervento con Tracciato e Opere Attraversate		
SCALA		CODIFICA DELL'ELABORATO		TAVOLA	DI TAV.	
1:5000		DVCR14003BGL10012		05	15	



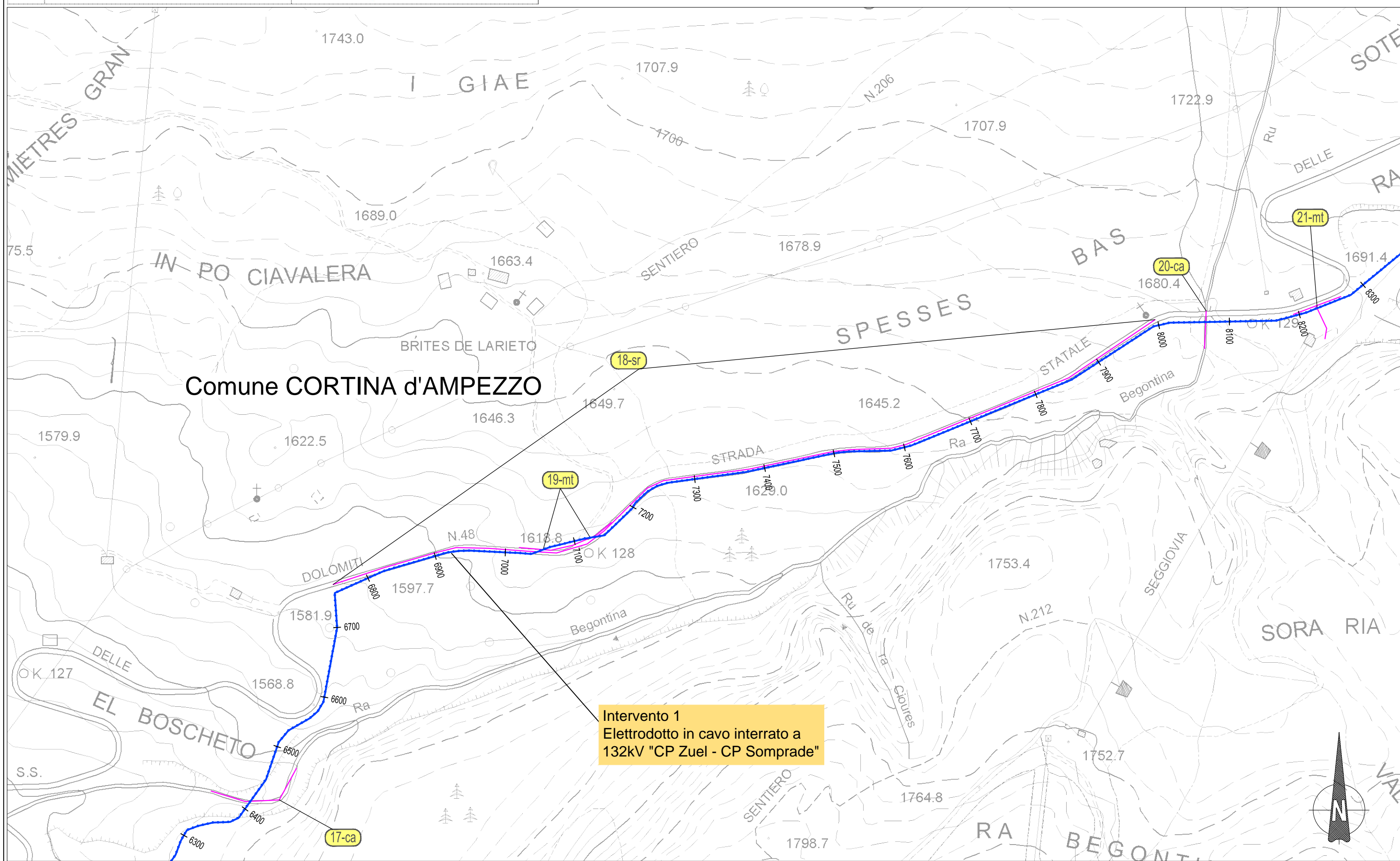


Id. Attrav.	Descrizione Opera	Ente Interessato
	<b>Area territoriale</b>	<b>Comune di Cortina d'Ampezzo</b>
17-ca	Rio Bigonatina (ap 2515115)	Regione Veneto - Genio Civile
18-sr	St.Reg. n48 "delle Dolomiti" da km 127+680 a 128+850	Veneto Strade S.p.A.
19-mt	Linea elettrica Media Tensione in cavo interrato	e-distribuzione S.p.A. - Direzione Territoriale Triveneto
20-ca	Rio Bigonatina (ap 2515115)	Regione Veneto - Genio Civile
21-mt	Linea elettrica Media Tensione in cavo interrato	e-distribuzione S.p.A. - Direzione Territoriale Triveneto

### Legenda

- Tracciato Elettrodotto Cavo Interrato 132kV in PROGETTO
- Indicazione opera attraversata
- XX-yy XX(identificativo attrav.) - yy (acronimo)
- + Progressiva tracciato Cavo (metri)

Terna Rete Italia				TITOLo			
 TERN A G R O U P				Riassetto RTN nell'ALTO BELLUNESE Elettrodotto in cavo interrato a 132 kV "CP Zuel - CP Somprade" Planimetria intervento con Tracciato e Opere Attraversate			
				SCALA	CODIFICA DELL'ELABORATO	TAVOLA	DI TAV.
30/09/2018				1:5000	DVCR14003BGL10012	06	15



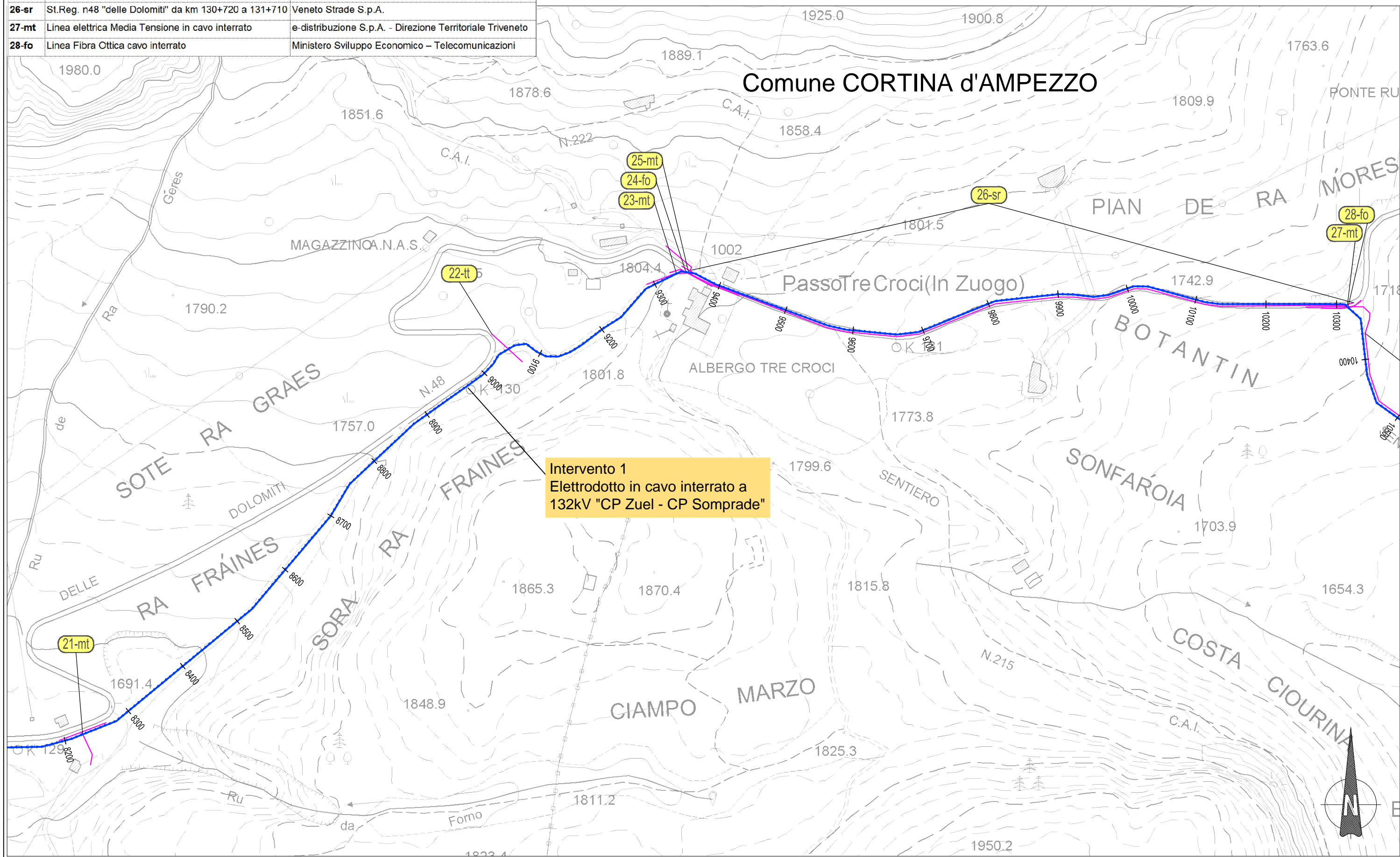


Id. Attrav.	Descrizione Opera	Ente Interessato
	<b>Area territoriale</b>	<b>Comune di Cortina d'Ampezzo</b>
21-mt	Linea elettrica Media Tensione in cavo interrato	e-distribuzione S.p.A. - Direzione Territoriale Triveneto
22-tt	Linea Telefonica aerea	Ministero Sviluppo Economico - Telecomunicazioni
23-mt	Linea elettrica Media Tensione in cavo interrato	e-distribuzione S.p.A. - Direzione Territoriale Triveneto
24-fo	Linea Fibra Ottica cavo interrato	Ministero Sviluppo Economico - Telecomunicazioni
25-mt	Linea elettrica Media Tensione in cavo interrato	e-distribuzione S.p.A. - Direzione Territoriale Triveneto
26-sr	St.Reg. n48 "delle Dolomiti" da km 130+720 a 131+710	Veneto Strade S.p.A.
27-mt	Linea elettrica Media Tensione in cavo interrato	e-distribuzione S.p.A. - Direzione Territoriale Triveneto
28-fo	Linea Fibra Ottica cavo interrato	Ministero Sviluppo Economico - Telecomunicazioni

### Legenda

- Tracciato Elettrodotto Cavo Interrato 132kV in PROGETTO
- Indicazione opera attraversata
- XX-yy XX(identificativo attrav.) - yy (acronimo)
- Progressiva tracciato Cavo (metri)





Salario S.		INCARICATO		 TERN A G R O U P		TITOLO			
30/09/2018		DATA				Riassetto RTN nell'ALTO BELLUNESE Elettrodotto in cavo interrato a 132 kV "CP Zuel - CP Somprade" Planimetria intervento con Tracciato e Opere Attraversate			
00		N.		REVISIONI DEL FOGLIO		SCALA	CODIFICA DELL'ELABORATO	TAVOLA	DI TAV.
						1:5000	DVCR14003BGL10012	07	15



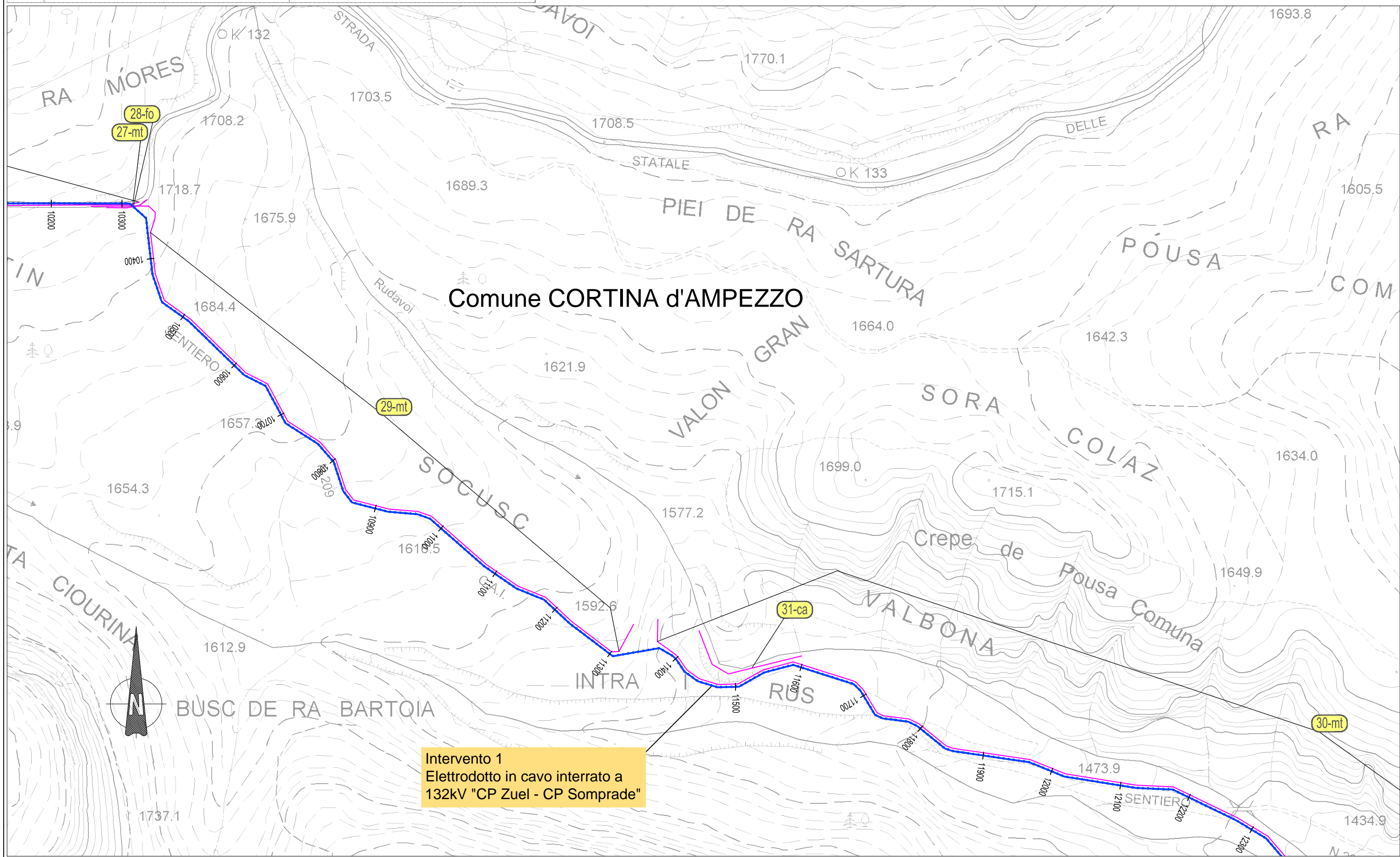


Id. Attrav.	Descrizione Opera	Ente Interessato
	<b>Area territoriale</b>	<b>Comune di Cortina d'Ampezzo</b>
27-mt	Linea elettrica Media Tensione in cavo interrato	e-distribuzione S.p.A. - Direzione Territoriale Triveneto
28-fo	Linea Fibra Ottica cavo interrato	Ministero Sviluppo Economico – Telecomunicazioni
29-mt	Linea elettrica Media Tensione in cavo interrato	e-distribuzione S.p.A. - Direzione Territoriale Triveneto
30-mt	Linea elettrica Media Tensione in cavo interrato	e-distribuzione S.p.A. - Direzione Territoriale Triveneto
31-ca	Accostamento Rio Rudevoi (ap.2517001)	Regione Veneto - Genio Civile

**Legenda**

-  Tracciato Elettrodotto Cavo Interrato 132kV in PROGETTO
-  Indicazione opera attraversata
-  XX(identificativo attrav.) - yy (acronimo)
-  Progressiva tracciato Cavo (metri)

REVISIONI DEL FOGLIO				Terna Rete Italia		TITOLO			
		Salario S.	INCARICATO	TERNA GROUP		Riassetto RTN nell'ALTO BELLUNESE			
		30/09/2018	DATA	SCALA		CODIFICA DELL'ELABORATO		TAVOLA	DI TAV.
		00	N.	1:5000		DVCR14003BGL10012		08	15

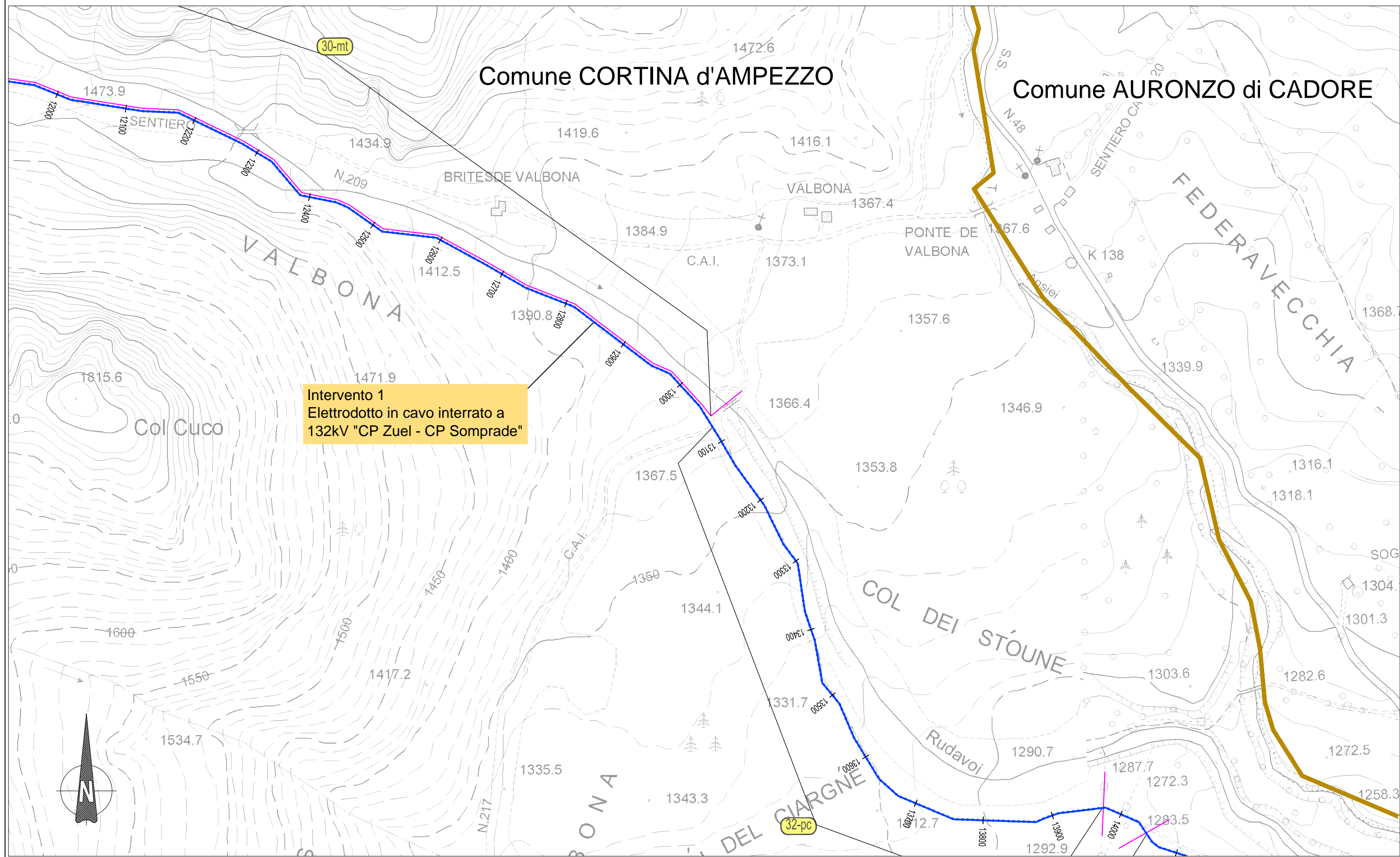




<b>Id. Attrav.</b>	<b>Descrizione Opera</b>	<b>Ente Interessato</b>
	<b>Area territoriale</b>	<b>Comune di Cortina d'Ampezzo</b>
<b>30-mt</b>	Linea elettrica Media Tensione in cavo interrato	e-distribuzione S.p.A. - Direzione Territoriale Triveneto
<b>32-pc</b>	Pista Ciclo-pedonale Auronzo-Misurina	Regole d'Ampezzo - Cortina d'Ampezzo

- Legenda**
- Tracciato Elettrodotto Cavo Interrato 132kV in PROGETTO
  - Indicazione opera attraversata
  - XX-yy XX(identificativo attrav.) - yy (acronimo)
  - | XXX Progressiva tracciato Cavo (metri)





Salario S.		INCARICATO		 <b>Terna Rete Italia</b> TERNA GROUP		TITOLO			
30/09/2018		DATA				Riassetto RTN nell'ALTO BELLUNESE Elettrodotto in cavo interrato a 132 kV "CP Zuel - CP Somprade" Planimetria intervento con Tracciato e Opere Attraversate			
00		N.		REVISIONI DEL FOGLIO		SCALA	CODIFICA DELL'ELABORATO	TAVOLA	DI TAV.
						1:5000	DVCR14003BGL10012	09	15



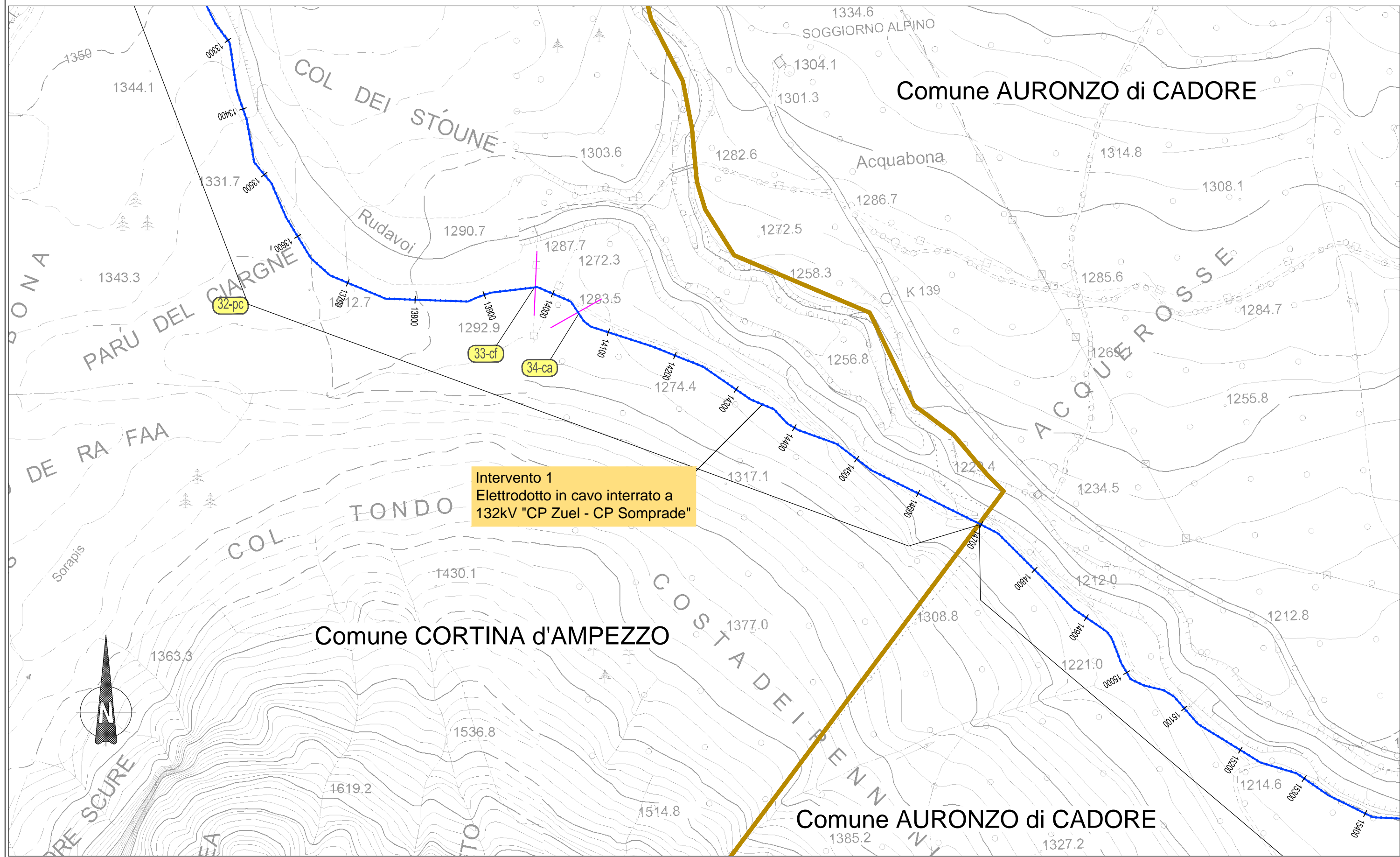


Id. Attrav.	Descrizione Opera	Ente Interessato
	<b>Area territoriale</b>	<b>Comune di Cortina d'Ampezzo</b>
32-pc	Pista Ciclo-pedonale Auronzo-Misurina	Regole d'Ampezzo - Cortina d'Ampezzo
33-cf	Condotta tra Presa Rio Sorapis e Presa Rio Rudavoi	Enel Green Power S.p.A - Unità territoriale di Soverzene
34-ca	Rio Sorapis (non censito)	Regione Veneto - Genio Civile
	Strade Comunale e Vicinali attraversate dal tracciato	Comune di Cortina d'Ampezzo

### Legenda

-  Tracciato Elettrodotto Cavo Interrato 132kV in PROGETTO
-  Indicazione opera attraversata
-  XX(yy) XX(identificativo atrav.) - yy (acronimo)
-  Progressiva tracciato Cavo (metri)





Terna Rete Italia				TITOLO		
TERNA GROUP				Riassetto RTN nell'ALTO BELLUNESE		
				Elettrodotto in cavo interrato a 132 kV "CP Zuel - CP Somprade"		
				Planimetria intervento con Tracciato e Opere Attraversate		
SCALA		CODIFICA DELL'ELABORATO		TAVOLA	DI TAV.	
1:5000		DVCR14003BGL10012		10	15	



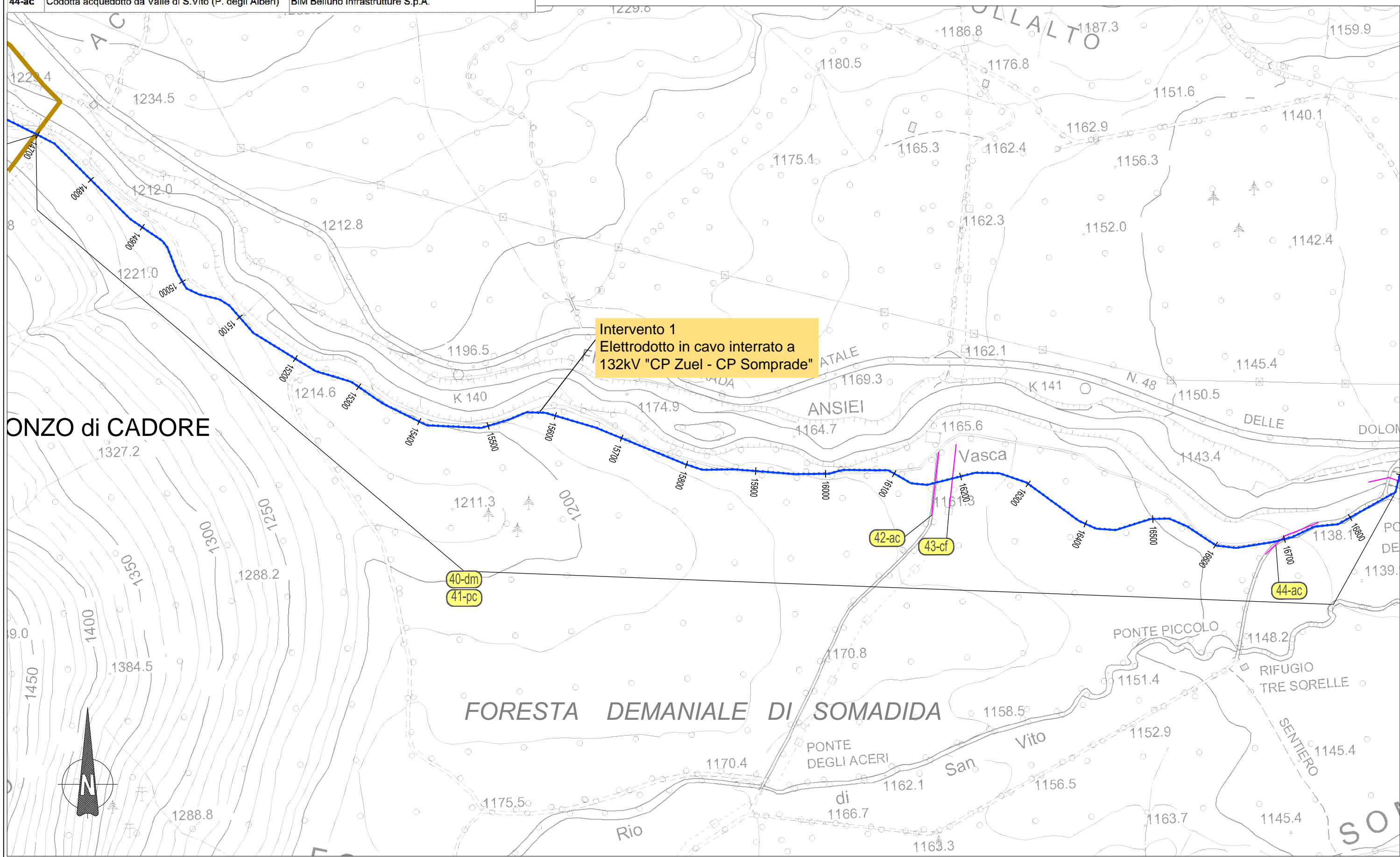


Id. Attrav.	Descrizione Opera	Ente Interessato
	<b>Area Territoriale</b>	<b>Comune di Auronzo di Cadore</b>
40-dm	Foresta Demaniale di "Somadida" lungo pista-ciclabile	Demanio dello Stato
41-pc	Pista Ciclo-pedonale Auronzo-Misurina	Raggruppamento Carabinieri bio-diversità di Roma
42-ac	Codotta acquedotto da Valle di S.Vito (Vasca)	Comune di Auronzo di Cadore
43-cf	Sifone interrato presa sorgente Rio S.Vito	BIM Belluno Infrastrutture S.p.A.
44-ac	Codotta acquedotto da Valle di S.Vito (P. degli Alberi)	Enel Green Power S.p.A -Unità territoriale di Soverzene
		BIM Belluno Infrastrutture S.p.A.

**Legenda**

-  Tracciato Elettrodotto Cavo Interrato 132kV in PROGETTO
-  Indicazione opera attraversata
-  XX-yy (XX(identificativo attrav.) - yy (acronimo))
-  Progressiva tracciato Cavo (metri)

Salario S.		INCARICATO		 TERN A G R O U P		TITOLO			
30/09/2018		DATA				Riassetto RTN nell'ALTO BELLUNESE Elettrodotto in cavo interrato a 132 kV "CP Zuel - CP Somprade" Planimetria intervento con Tracciato e Opere Attraversate			
00		N.		REVISIONI DEL FOGLIO		SCALA	CODIFICA DELL'ELABORATO	TAVOLA	DI TAV.
						1:5000	DVCR14003BGL10012	11	15



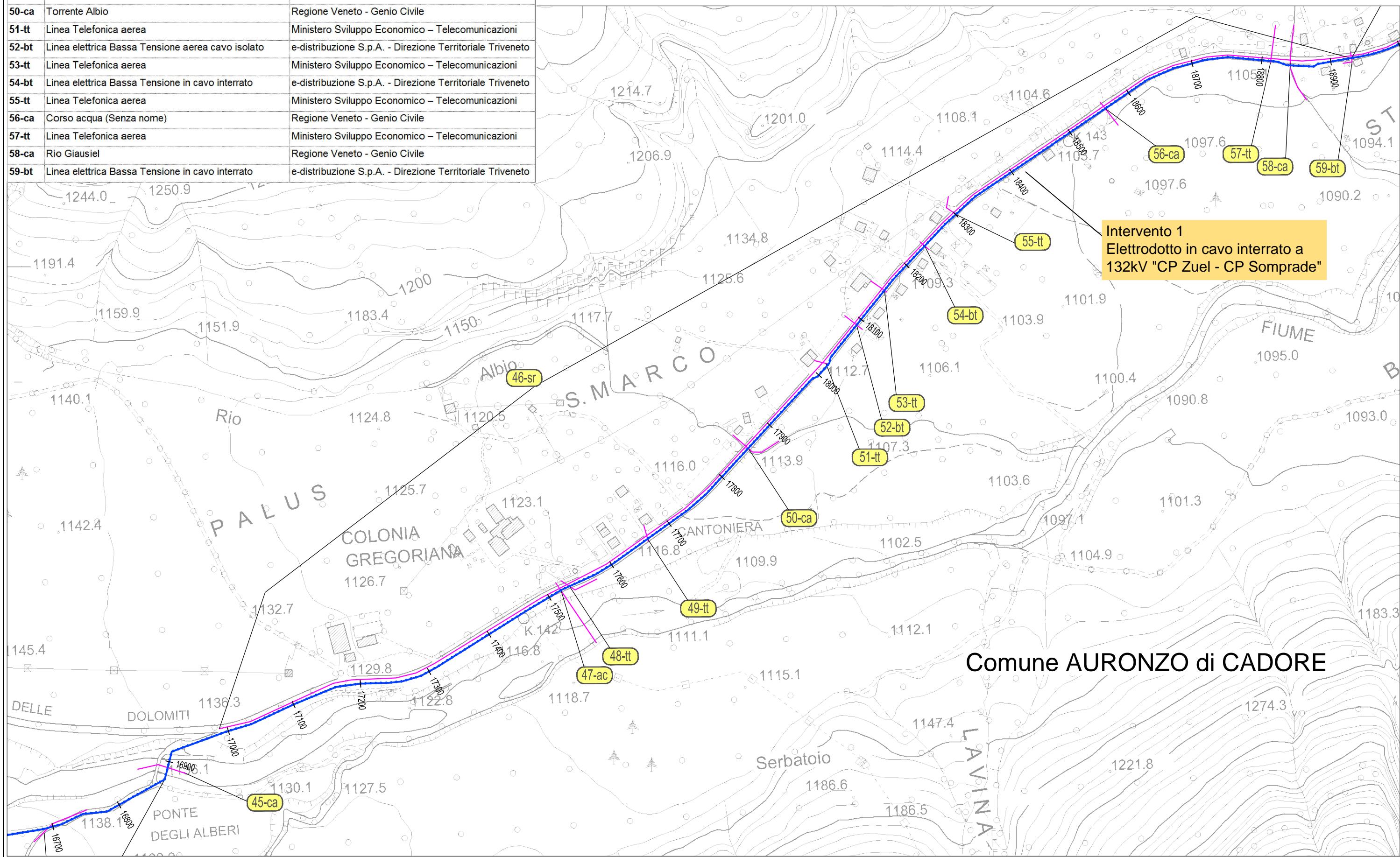


Id. Attrav.	Descrizione Opera	Ente Interessato
	<b>Area Territoriale</b>	<b>Comune di Auronzo di Cadore</b>
45-ca	Torrente Ansiei (ap 25170)	Regione Veneto - Genio Civile
46-sr	St.Reg. n48 "delle Dolomiti" da km 141+520 a 147+590	Veneto Strade S.p.A.
47-ac	Codotta acquedotto (attr.SR48- Colonia Gregoriana)	BIM Belluno Infrastrutture S.p.A.
48-tt	Linea Telefonica aerea	Ministero Sviluppo Economico - Telecomunicazioni
49-tt	Linea Telefonica aerea	Ministero Sviluppo Economico - Telecomunicazioni
50-ca	Torrente Albio	Regione Veneto - Genio Civile
51-tt	Linea Telefonica aerea	Ministero Sviluppo Economico - Telecomunicazioni
52-bt	Linea elettrica Bassa Tensione aerea cavo isolato	e-distribuzione S.p.A. - Direzione Territoriale Triveneto
53-tt	Linea Telefonica aerea	Ministero Sviluppo Economico - Telecomunicazioni
54-bt	Linea elettrica Bassa Tensione in cavo interrato	e-distribuzione S.p.A. - Direzione Territoriale Triveneto
55-tt	Linea Telefonica aerea	Ministero Sviluppo Economico - Telecomunicazioni
56-ca	Corso acqua (Senza nome)	Regione Veneto - Genio Civile
57-tt	Linea Telefonica aerea	Ministero Sviluppo Economico - Telecomunicazioni
58-ca	Rio Giausiel	Regione Veneto - Genio Civile
59-bt	Linea elettrica Bassa Tensione in cavo interrato	e-distribuzione S.p.A. - Direzione Territoriale Triveneto

**Legenda**

- Tracciato Elettrodotto Cavo Interrato 132kV in PROGETTO
- Indicazione opera attraversata
- XX-yy XX(identificativo attrav.) - yy (acronimo)
- Progressiva tracciato Cavo (metri)

Salario S.		INCARICATO		 <b>Terna Rete Italia</b> TERNA GROUP		TITOLO			
30/09/2018		DATA				Riassetto RTN nell'ALTO BELLUNESE Elettrodotto in cavo interrato a 132 kV "CP Zuel - CP Somprade" Planimetria intervento con Tracciato e Opere Attraversate			
00		N.		REVISIONI DEL FOGLIO		SCALA	CODIFICA DELL'ELABORATO	TAVOLA	DI TAV.
						1:5000	DVCR14003BGL10012	12	15



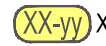
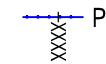


**Comune AURONZO di CADORE**

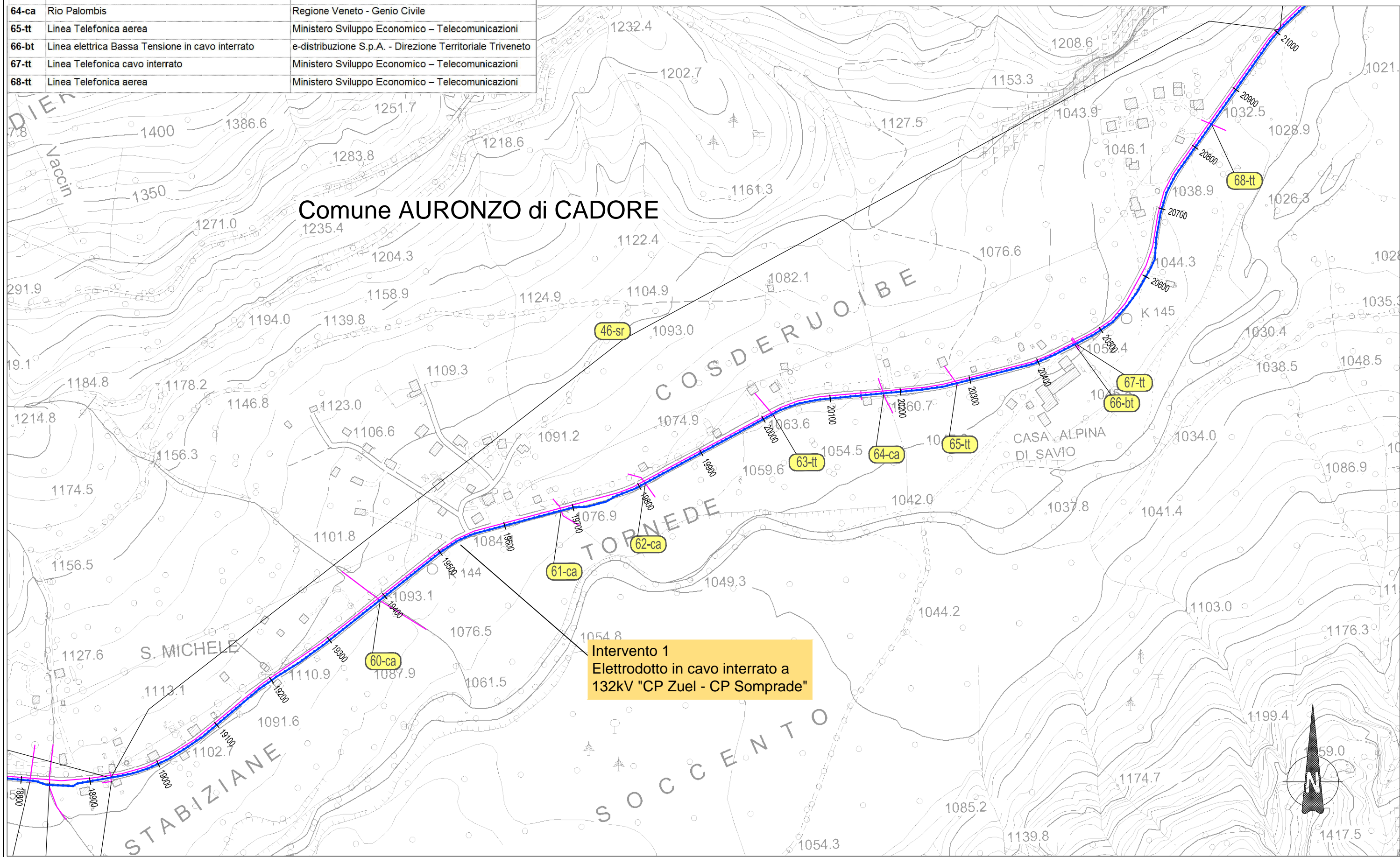


Id. Attrav.	Descrizione Opera	Ente Interessato
	<b>Area Territoriale</b>	<b>Comune di Auronzo di Cadore</b>
46-sr	St.Reg. n48 "delle Dolomiti" da km 141+520 a 147+590	Veneto Strade S.p.A.
60-ca	Rio Vaccia	Regione Veneto - Genio Civile
61-ca	Corso acqua (Senza nome)	Regione Veneto - Genio Civile
62-ca	Rio Tornede	Regione Veneto - Genio Civile
63-tt	Linea Telefonica aerea	Ministero Sviluppo Economico - Telecomunicazioni
64-ca	Rio Palombis	Regione Veneto - Genio Civile
65-tt	Linea Telefonica aerea	Ministero Sviluppo Economico - Telecomunicazioni
66-bt	Linea elettrica Bassa Tensione in cavo interrato	e-distribuzione S.p.A. - Direzione Territoriale Triveneto
67-tt	Linea Telefonica cavo interrato	Ministero Sviluppo Economico - Telecomunicazioni
68-tt	Linea Telefonica aerea	Ministero Sviluppo Economico - Telecomunicazioni

**Legenda**

-  Tracciato Elettrodotto Cavo Interrato 132kV in PROGETTO
-  Indicazione opera attraversata
-  XX-yy XX(identificativo attrav.) - yy (acronimo)
-  Progressiva tracciato Cavo (metri)





Terna Rete Italia				TITOLo		
TERNA GROUP				Riassetto RTN nell'ALTO BELLUNESE		
				Elettrodotto in cavo interrato a 132 kV "CP Zuel - CP Somprade"		
				Planimetria intervento con Tracciato e Opere Attraversate		
SCALA		CODIFICA DELL'ELABORATO		TAVOLA	DI TAV.	
1:5000		DVCR14003BGL10012		13	15	



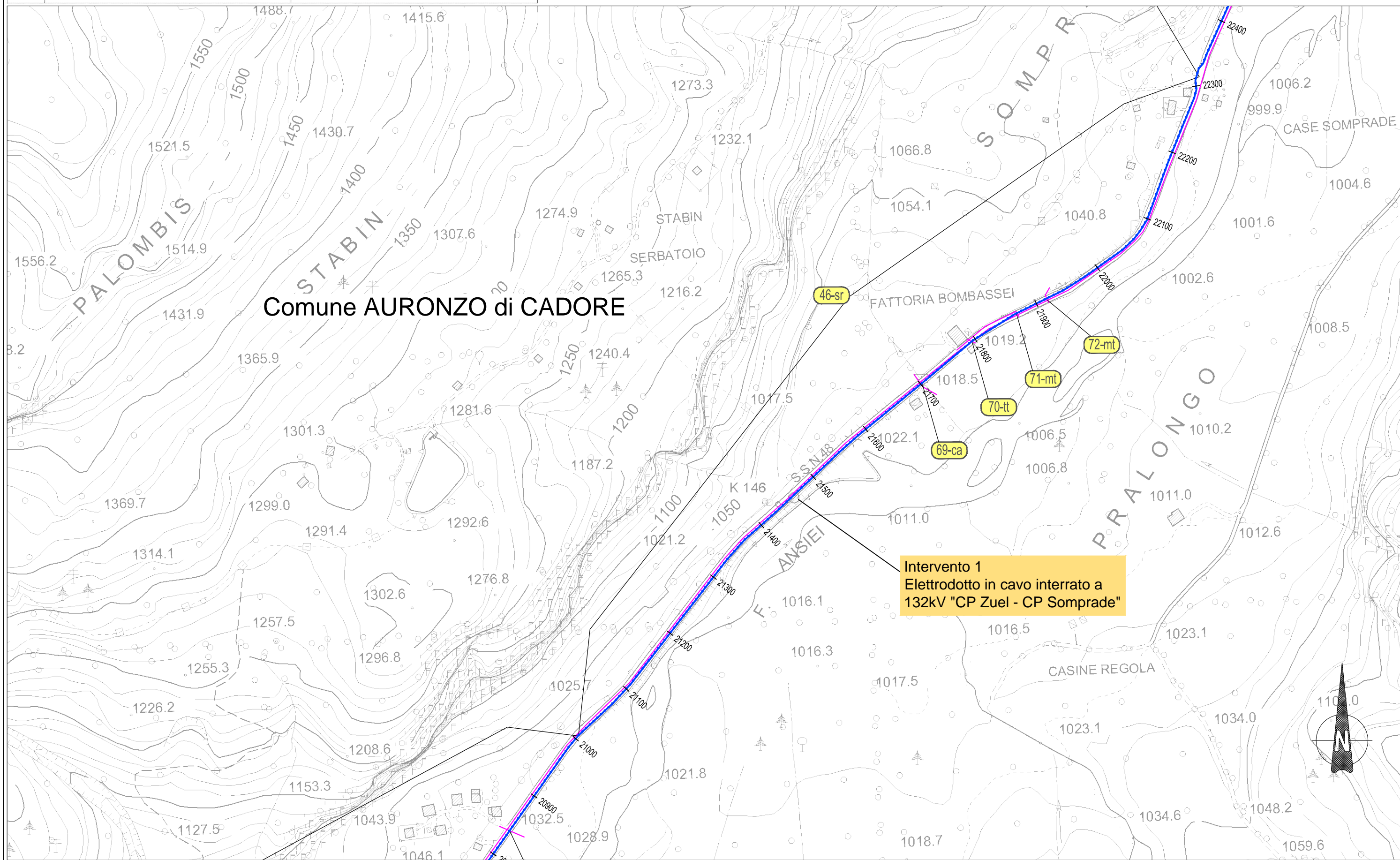


Id. Attrav.	Descrizione Opera	Ente Interessato
	Area Territoriale	Comune di Auronzo di Cadore
46-sr	St.Reg. n48 "delle Dolomiti" da km 141+520 a 147+590	Veneto Strade S.p.A.
69-ca	Rio Molini	Regione Veneto - Genio Civile
70-tt	Linea Telefonica aerea	Ministero Sviluppo Economico - Telecomunicazioni
71-mt	Linea elettrica Media Tensione in cavo interrato	e-distribuzione S.p.A. - Direzione Territoriale Triveneto
72-mt	Linea elettrica Media Tensione in cavo interrato	e-distribuzione S.p.A. - Direzione Territoriale Triveneto

### Legenda

-  Tracciato Elettrodotto Cavo Interrato 132kV in PROGETTO
-  Indicazione opera attraversata
-  XX-yy XX(identificativo attrav.) - yy (acronimo)
-  Progressiva tracciato Cavo (metri)





REVISIONI DEL FOGLIO				TITOLO		
	Salario S.	INCARICATO		Terna Rete Italia		
	30/09/2018	DATA		TERNA GROUP		
	00	N.		SCALA	CODIFICA DELL'ELABORATO	TAVOLA
				1:5000	DVCR14003BGL10012	14
						DI TAV. 15





Id. Attrav.	Descrizione Opera	Ente Interessato
	<b>Area Territoriale</b>	<b>Comune di Auronzo di Cadore</b>
46-sr	St.Reg. n48 "delle Dolomiti" da km 141+520 a	Veneto Strade S.p.A.
73-cf	Condotta con: canale scarico Centrale Somprade, tub. der. Sfori Argentiera e tub. troppo pieno Stabin	Enel Green Power S.p.A -Unità territoriale di Soverzene
74-mt	Linea elettrica Media Tensione in cavo interrato	e-distribuzione S.p.A. - Direzione Territoriale Triveneto
75-cp	Cabina Primaria elettrica a 132kV di Somprade	e-distribuzione S.p.A. - Direzione Territoriale Triveneto
	Strade Comunale e Vicinali attraversate dal tracciato	Comune di Auronzo di Cadore

### Legenda

-  Tracciato Elettrodotto Cavo Interrato 132kV in PROGETTO
-  Indicazione opera attraversata
-  XX(yy) XX(identificativo attrav.) - yy (acronimo)
-  Progressiva tracciato Cavo (metri)

REVISIONI DEL FOGLIO				Terna Rete Italia			TITOLO		
		Salario S.	INCARICATO	TERNA GROUP			Riassetto RTN nell'ALTO BELLUNESE		
		30/09/2018	DATA				Elettrodotto in cavo interrato a 132 kV "CP Zuel - CP Somprade"		
		00	N.				Planimetria intervento con Tracciato e Opere Attraversate		
				SCALA		CODIFICA DELL'ELABORATO		TAVOLA	DI TAV.
				1:5000		DVCR14003BGL10012		15	15

