Comune di CORTINA D'AMPEZZO (Provincia di BELLUNO)

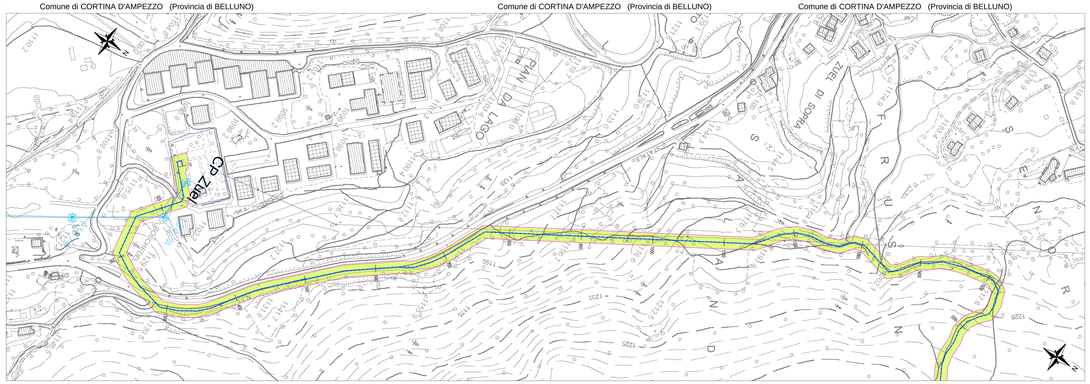

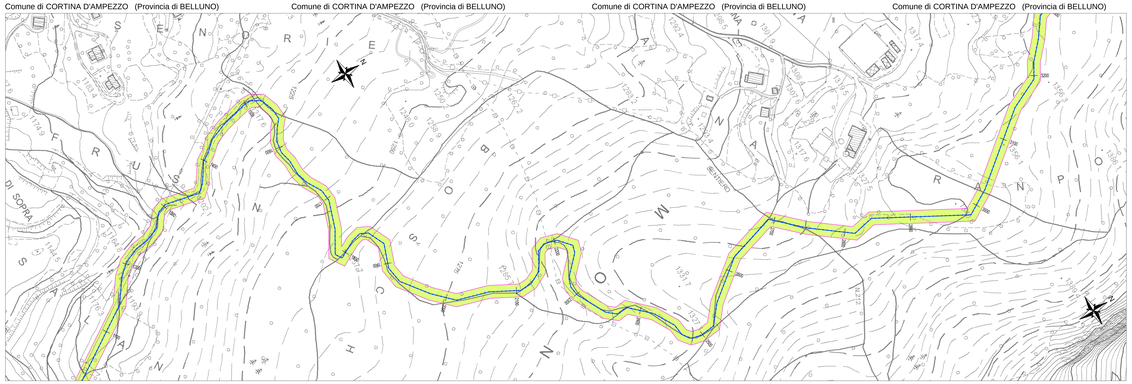

LEGENDA

- Elettrodotto in cavo interrato a 132kV in progetto
- Elettrodotto aereo a 132kV esistente
- Area di Prima Approssimazione (DM 29 maggio 2008)
- Confine Comunale
- Progressiva tracciato Cavo (metri)

Quadro di unione TAVOLE

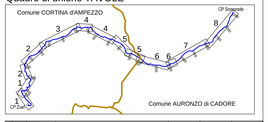

REVISIONE						
00	00/03/2018	Prima emissione	Nasso G.	Nasso G.	De Zolt A.	De Zolt A.
N.	DATA	DESCRIZIONE	ELABORATO	VERIFICATO	APPROVATO	APPROVATO

TIPOLOGIA DELL'ELABORATO: Piano Tecnico delle Opere	CODIFICA DELL'ELABORATO: DVCR14003BGL10092	Terna Rete Italia
PROGETTO: PdS - Opera 903 WBS:TE-CR-14-003	TITOLO: Rassetto della Rete elettrica di Trasmissione Nazionale nell'ALTO BELLUNESE	
RICHIESTA DAL DOC. TERNA:	Piano Tecnico delle Opere - Appendice "E"-Intervento 1	
CLASSIFICAZIONE DI SICUREZZA:	Elettrodotto in cavo interrato a 132 kV "CP Zuel - CP Somprade"	
	Planimetria con Distanze di Prima Approssimazione (DPA)	

NOME DEL FILE	SCALA CAD	FORMATO	SCALA	FOGLIO
DVCR14003BGL10092-00.dwg	1 unità = 1 mt.	297x1890	1: 2.000	1 / 8

Questo documento contiene informazioni di proprietà Terna Rete Italia S.p.A. e deve essere utilizzato esclusivamente dal destinatario o ristretto alle finalità per le quali è stato trasmesso. E' vietata qualsiasi forma di riproduzione o di divulgazione senza l'esplicito consenso di Terna Rete Italia S.p.A.

This document contains information proprietary to Terna Rete Italia S.p.A. and it will have to be used exclusively for the purposes for which it has been furnished. Whichever shape of spreading or reproduction without the written permission of Terna Rete Italia S.p.A. is prohibited.

Comune di CORTINA D'AMPEZZO (Provincia di BELLUNO)

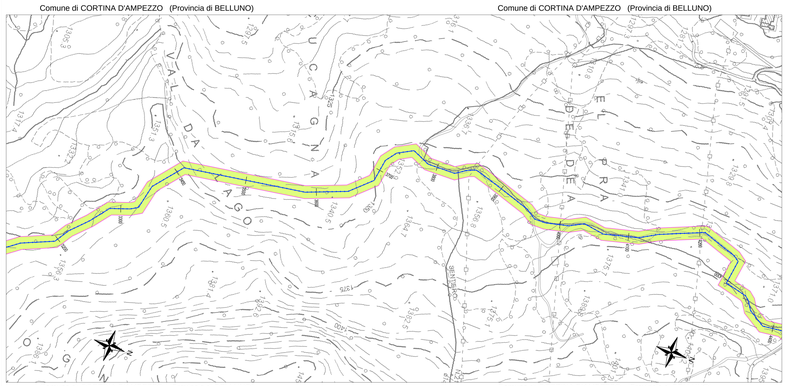

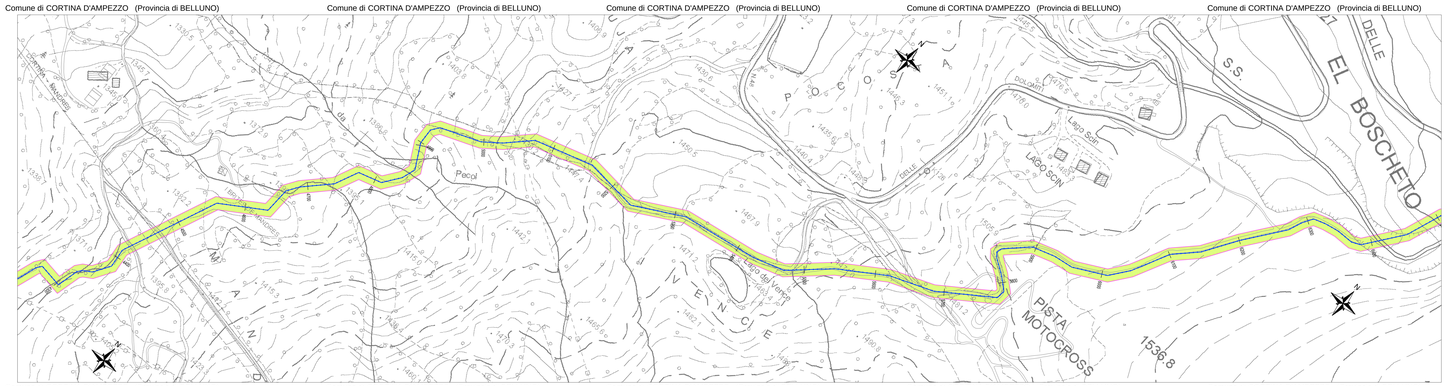

LEGENDA

- Elettrodotto in cavo interrato a 132kV in progetto
- Elettrodotto aereo a 132kV esistente
- Area di Prima Approssimazione (DM 29 maggio 2008)
- Confine Comunale
- Progressiva tracciato Cavo (metri)

Quadro di unione TAVOLE

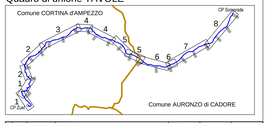

REVISIONE						
00	00/03/2018	Prima emissione	Nasso G.	Nasso G.	De Zolt A.	De Zolt A.
N.	DATA	DESCRIZIONE	ELABORATO	VERIFICATO	APPROVATO	APPROVATO

TIPOLOGIA DELL'ELABORATO: Piano Tecnico delle Opere	CODIFICA DELL'ELABORATO: DVCR14003BGL10092	Terna Rete Italia
PROGETTO: PdS - Opera 903 WBS:TE-CR-14-003	TITOLO: Rassetto della Rete elettrica di Trasmissione Nazionale nell'ALTO BELLUNESE	
RICHIESTA DAL DOC. TERNA:	Piano Tecnico delle Opere - Appendice "E"-Intervento 1	
CLASSIFICAZIONE DI SICUREZZA:	Elettrodotto in cavo interrato a 132 kV "CP Zuel - CP Somprade"	
	Planimetria con Distanze di Prima Approssimazione (DPA)	

NOME DEL FILE	SCALA CAD	FORMATO	SCALA	FOGLIO
DVCR14003BGL10092-00.dwg	1 unità = 1 mt.	297x1800	1: 2.000	2 / 8

Questo documento contiene informazioni di proprietà Terna Rete Italia S.p.A. e deve essere utilizzato esclusivamente dal destinatario o ristretto alle finalità per le quali è stato trasmesso. E' vietata qualsiasi forma di riproduzione o di divulgazione senza l'esplicito consenso di Terna Rete Italia S.p.A.

This document contains information proprietary to Terna Rete Italia S.p.A. and it will have to be used exclusively for the purposes for which it has been furnished. Whichever shape of spreading or reproduction without the written permission of Terna Rete Italia S.p.A. is prohibited.

Comune di CORTINA D'AMPEZZO (Provincia di BELLUNO)

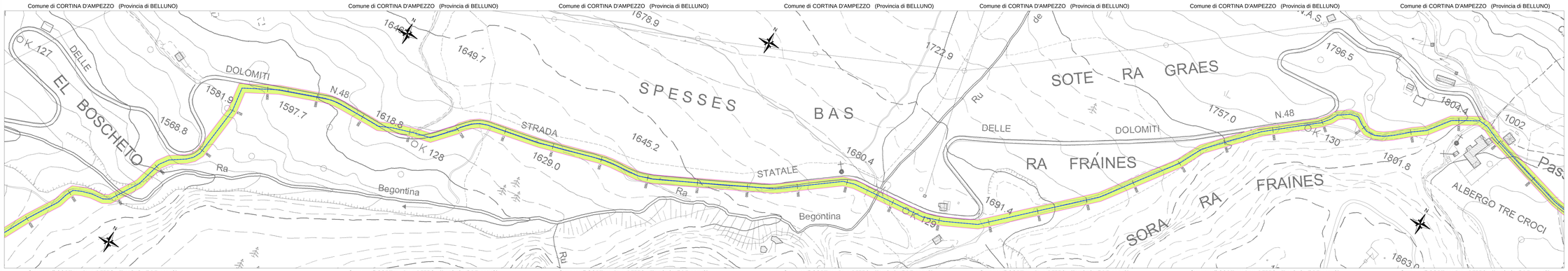

LEGENDA

- Elettrodotto in cavo interrato a 132kV in progetto
- Elettrodotto aereo a 132kV esistente
- Area di Prima Approssimazione (DM 29 maggio 2008)
- Confine Comunale
- Progressiva tracciato Cavo (metri)

Quadro di unione TAVOLE

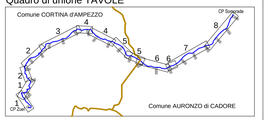

REVISIONE						
00	00/03/2018	Prima emissione	Nasso G.	Nasso G.	De Zolt A.	De Zolt A.
N.	DATA	DESCRIZIONE	ELABORATO	VERIFICATO	APPROVATO	APPROVATO

TIPOLOGIA DELL'ELABORATO: Piano Tecnico delle Opere	CODIFICA DELL'ELABORATO: DVCR14003BGL10092	Terna Rete Italia
PROGETTO: PdS - Opera 903 WBS:TE-CR-14-003	TITOLO: Rassetto della Rete elettrica di Trasmissione Nazionale nell'ALTO BELLUNESE	
RICHIESTA DAL DOC. TERNA:	Piano Tecnico delle Opere - Appendice "E"-Intervento 1	
CLASSIFICAZIONE DI SICUREZZA:	Elettrodotto in cavo interrato a 132 kV "CP Zuel - CP Somprade"	
	Planimetria con Distanze di Prima Approssimazione (DPA)	

NOME DEL FILE	SCALA CAD	FORMATO	SCALA	FOGLIO
DVCR14003BGL10092-00.dwg	1 unità = 1 mt.	297x1800	1: 2.000	3 / 8

Questo documento contiene informazioni di proprietà Terna Rete Italia S.p.A. e deve essere utilizzato esclusivamente dal destinatario o ristretto alle finalità per le quali è stato trasmesso. E' vietata qualsiasi forma di riproduzione o di divulgazione senza l'esplicito consenso di Terna Rete Italia S.p.A.

This document contains information proprietary to Terna Rete Italia S.p.A. and it will have to be used exclusively for the purposes for which it has been furnished. Whichever shape of spreading or reproduction without the written permission of Terna Rete Italia S.p.A. is prohibited.

Comune di CORTINA D'AMPEZZO (Provincia di BELLUNO) Comune di CORTINA D'AMPEZZO (Provincia di BELLUNO) Comune di CORTINA D'AMPEZZO (Provincia di BELLUNO) Comune di CORTINA D'AMPEZZO (Provincia di BELLUNO) Comune di CORTINA D'AMPEZZO (Provincia di BELLUNO) Comune di CORTINA D'AMPEZZO (Provincia di BELLUNO) Comune di CORTINA D'AMPEZZO (Provincia di BELLUNO)

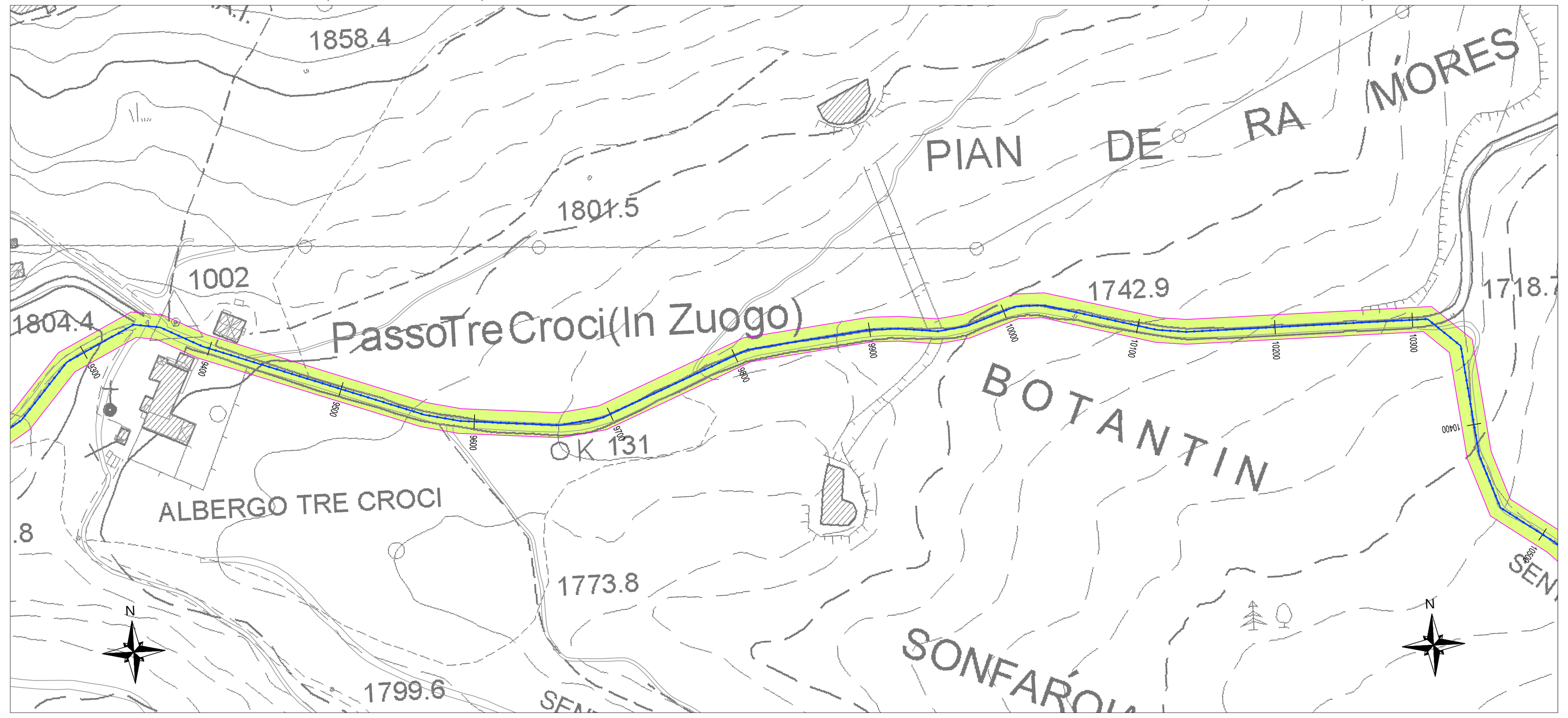

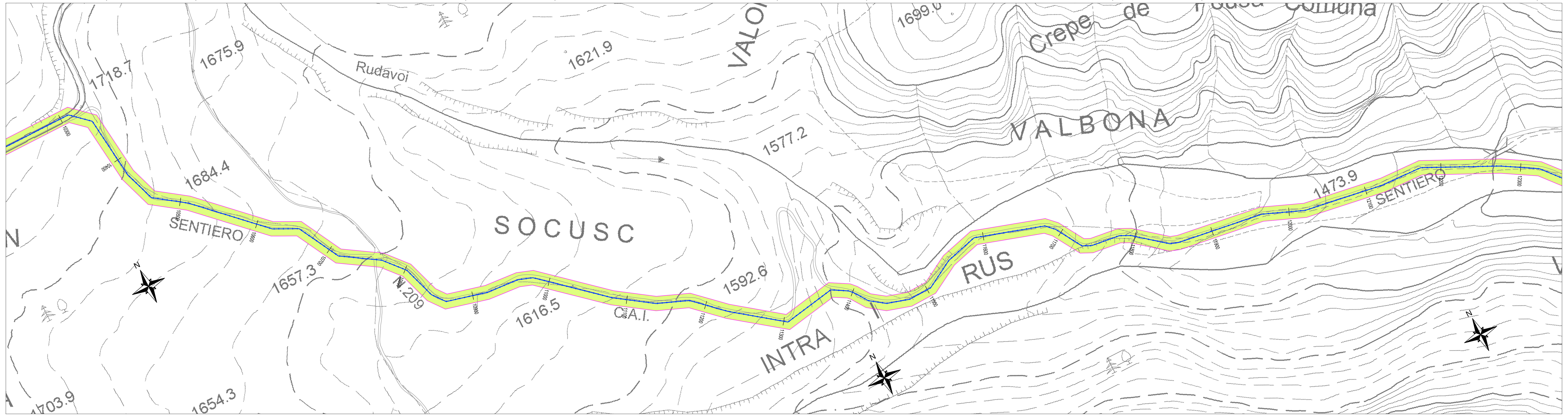

Comune di CORTINA D'AMPEZZO (Provincia di BELLUNO) Comune di CORTINA D'AMPEZZO (Provincia di BELLUNO) Comune di CORTINA D'AMPEZZO (Provincia di BELLUNO) Comune di CORTINA D'AMPEZZO (Provincia di BELLUNO) Comune di CORTINA D'AMPEZZO (Provincia di BELLUNO) Comune di CORTINA D'AMPEZZO (Provincia di BELLUNO) Comune di CORTINA D'AMPEZZO (Provincia di BELLUNO)

LEGENDA

- Elettrodotto in cavo interrato a 132kV in progetto
- Elettrodotto aereo a 132kV esistente
- Area di Prima Approssimazione (DM 29 maggio 2008)
- Confine Comunale
- XXXX Progressiva tracciato Cavo (metri)

ORDINE DEGLI INGEGNERI PROVINCIA DI BARI – INGEGNERE VITANTONIO DI DIO – Sez. A - 8359 – a) CIVILE AMBIENTALE b) INDUSTRIALE c) DELL'INFORMAZIONE

Quadro di unione TAVOLE

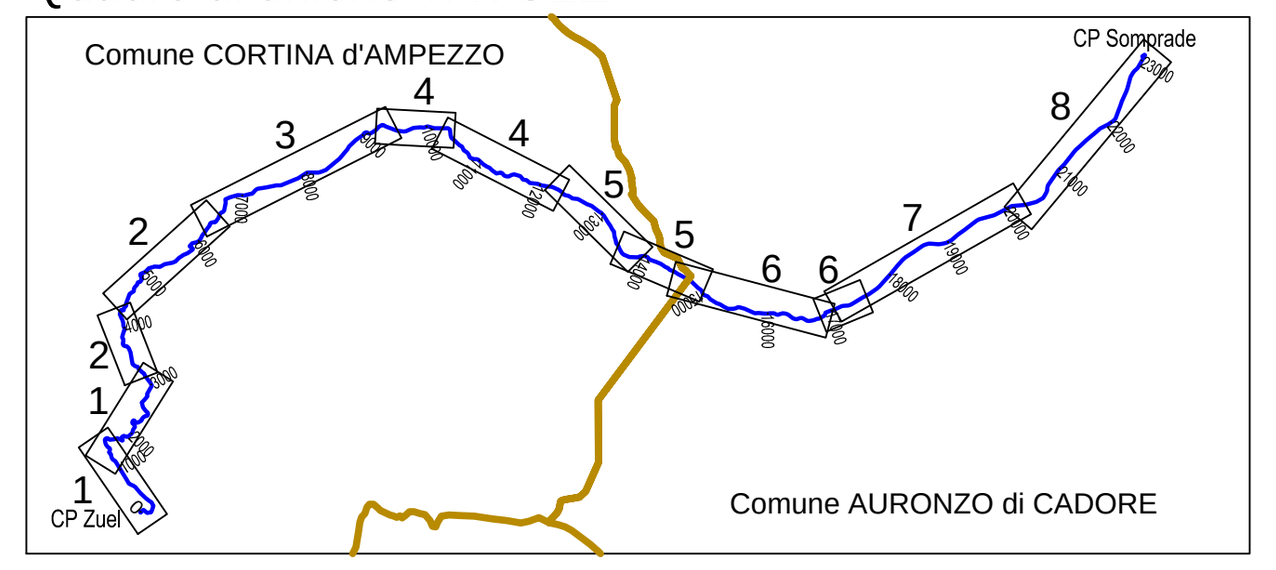

REVISIONI					
00	30/03/2018	Prima emissione	Salaro S. ING-PRE-APRINE	Sperti D. ING-PRE-APRINE	Di Dio V. ING-PRE-APRINE
N.	DATA	DESCRIZIONE	ELABORATO	VERIFICATO	APPROVATO

TIPOLOGIA DELL'ELABORATO	CODIFICA DELL'ELABORATO	
Piano Tecnico delle Opere	DVCR14003BGL10092	Terna Rete Italia – TERNA GROUP

PROGETTO	TITOLO
PdS : Opera 903 WBS:TE-CR-14-003	Riassetto della Rete elettrica di Trasmissione Nazionale nell'ALTO BELLUNESE
RICAVATO DAL DOC. TERNA	Piano Tecnico delle Opere - Appendice "E"-Intervento 1
CLASSIFICAZIONE DI SICUREZZA	Elettrodotto in cavo interrato a 132 kV "CP Zuel - CP Somprade"
	Planimetria con Distanze di Prima Approssimazione (DPA)

NOME DEL FILE	SCALA CAD	FORMATO	SCALA	FOGLIO
DVCR14003BGL10092-00.dwg	1 unità = 1 mt.	297x1800	1: 2.000	4 / 8

Questo documento contiene informazioni di proprietà Terna Rete Italia S.p.A. e deve essere utilizzato esclusivamente dal destinatario in relazione alle finalità per le quali è stato ricevuto. E' vietata qualsiasi forma di riproduzione o di divulgazione senza l'esplicito consenso di Terna Rete Italia S.p.A.

This document contains information proprietary to Terna Rete Italia S.p.A. and it will have to be used exclusively for the purposes for which it has been furnished. Whichever shape of spreading or reproduction without the written permission of Terna Rete Italia S.p.A. is prohibit.

Comune di CORTINA D'AMPEZZO (Provincia di BELLUNO) Comune di CORTINA D'AMPEZZO (Provincia di BELLUNO) Comune di CORTINA D'AMPEZZO (Provincia di BELLUNO) Comune di CORTINA D'AMPEZZO (Provincia di BELLUNO) Comune di CORTINA D'AMPEZZO (Provincia di BELLUNO) Comune di AURONZO di CADORE (Provincia di BELLUNO) Comune di AURONZO di CADORE (Provincia di BELLUNO)

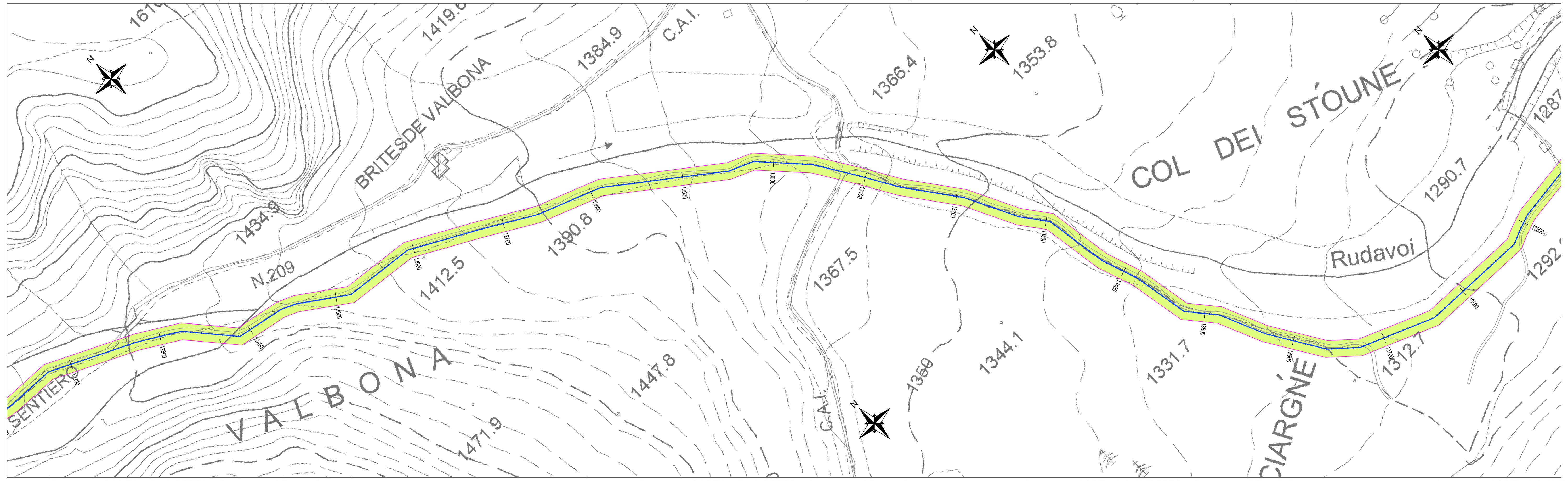

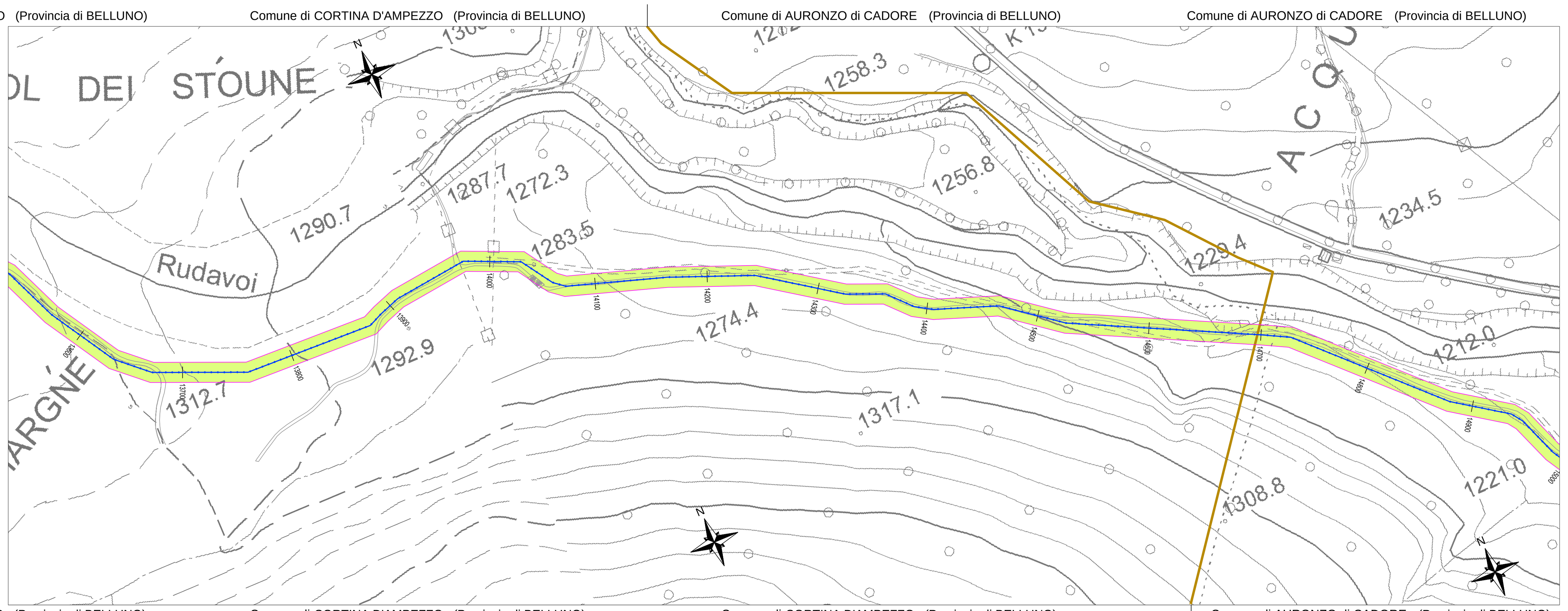

Comune di CORTINA D'AMPEZZO (Provincia di BELLUNO) Comune di CORTINA D'AMPEZZO (Provincia di BELLUNO) Comune di CORTINA D'AMPEZZO (Provincia di BELLUNO) Comune di CORTINA D'AMPEZZO (Provincia di BELLUNO) Comune di CORTINA D'AMPEZZO (Provincia di BELLUNO) Comune di AURONZO di CADORE (Provincia di BELLUNO) Comune di AURONZO di CADORE (Provincia di BELLUNO)

LEGENDA

- Elettrodotto in cavo interrato a 132kV in progetto
- Elettrodotto aereo a 132kV esistente
- Area di Prima Approssimazione (DM 29 maggio 2008)
- Confine Comunale
- XXXX Progressiva tracciato Cavo (metri)

ORDINE DEGLI INGEGNERI PROVINCIA DI BARI – INGEGNERE VITANTONIO DI DIO – Sez. A - 8359

Quadro di unione TAVOLE

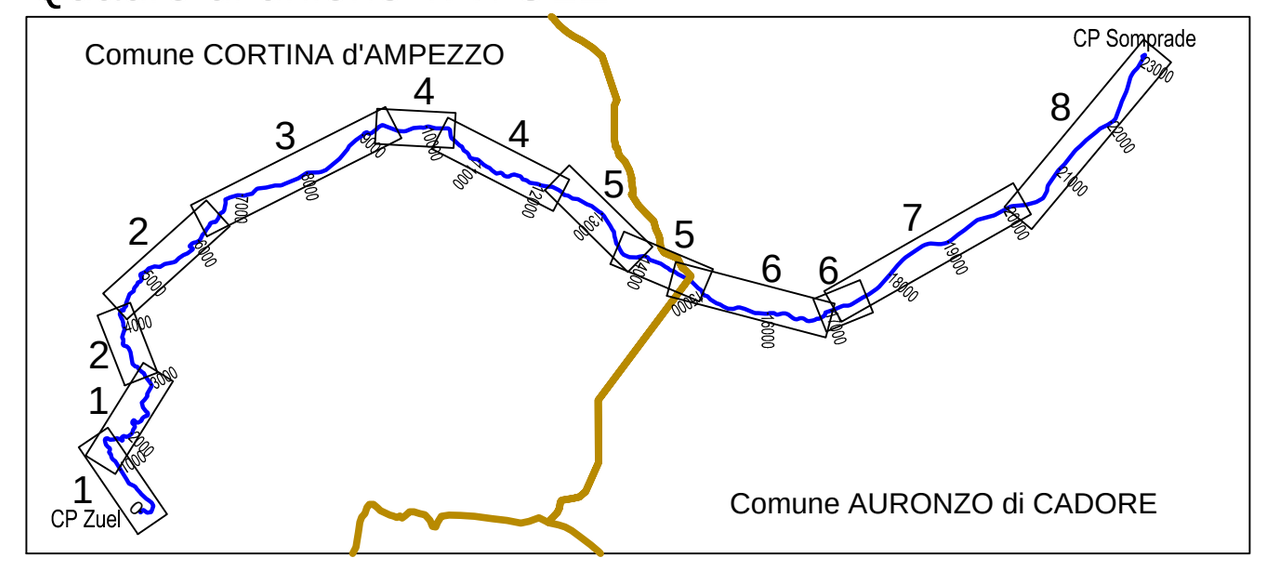

REVISIONI					
00	30/03/2018	Prima emissione	Salaro S. ING-PRE-APRINE	Sperti D. ING-PRE-APRINE	Di Dio V. ING-PRE-APRINE
N.	DATA	DESCRIZIONE	ELABORATO	VERIFICATO	APPROVATO

TIPOLOGIA DELL'ELABORATO	CODIFICA DELL'ELABORATO	
Piano Tecnico delle Opere	DVCR14003BGL10092	Terna Rete Italia – TERNA GROUP

PROGETTO	TITOLO
PdS : Opera 903 WBS:TE-CR-14-003	Riassetto della Rete elettrica di Trasmissione Nazionale nell'ALTO BELLUNESE
RICAVATO DAL DOC. TERNA	Piano Tecnico delle Opere - Appendice "E"-Intervento 1
CLASSIFICAZIONE DI SICUREZZA	Elettrodotto in cavo interrato a 132 kV "CP Zuel - CP Somprade"
	Planimetria con Distanze di Prima Approssimazione (DPA)

NOME DEL FILE	SCALA CAD	FORMATO	SCALA	FOGLIO
DVCR14003BGL10092-00.dwg	1 unità = 1 mt.	297x1800	1: 2.000	5 / 8

Questo documento contiene informazioni di proprietà Terna Rete Italia S.p.A. e deve essere utilizzato esclusivamente dal destinatario in relazione alle finalità per le quali è stato ricevuto. E' vietata qualsiasi forma di riproduzione o di divulgazione senza l'esplicito consenso di Terna Rete Italia S.p.A.

This document contains information proprietary to Terna Rete Italia S.p.A. and it will have to be used exclusively for the purposes for which it has been furnished. Whichever shape of spreading or reproduction without the written permission of Terna Rete Italia S.p.A. is prohibit.

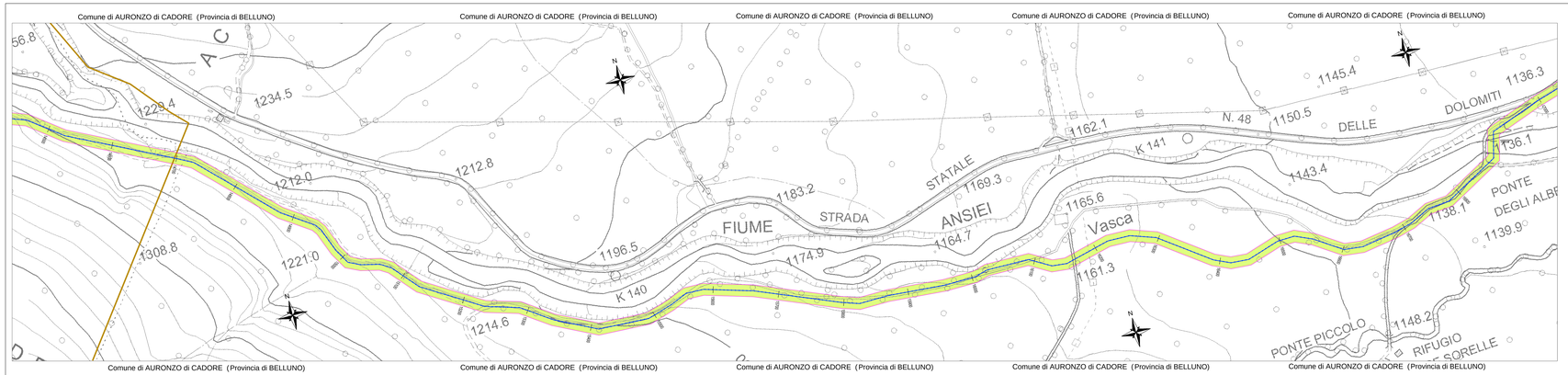

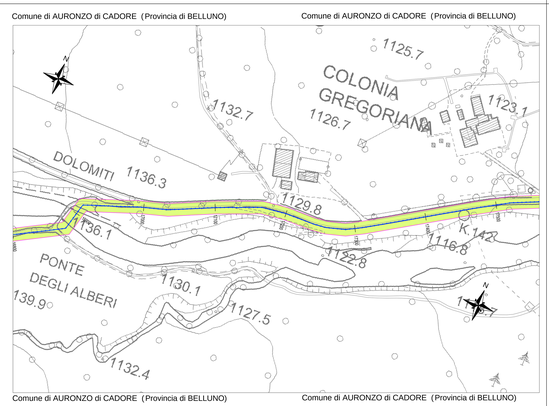

LEGENDA

- Elettrodotto in cavo interrato a 132kV in progetto
- Elettrodotto aereo a 132kV esistente
- Area di Prima Approssimazione (DM 29 maggio 2008)
- Confine Comunale
- Progressiva tracciato Cavo (metri)

Quadro di unione TAVOLE

REVISIONI					
00	00/03/2018	Prima emissione	Nasso G. Ing.Pellegrini M.	Nasso G. Ing.Pellegrini M.	Di Biase A. Ing.Pellegrini M.
rev	DATA	DESCRIZIONE	ELABORATO	VERIFICATO	APPROVATO

TIPOLOGIA DELL'ELABORATO	CODIFICA DELL'ELABORATO	Terna Rete Italia
Piano Tecnico delle Opere	DVCR14003BGL10092	TERNA GROUP
PROGETTO: PdS - Opera 903 WBS:TE-CR-14-003	TITOLO: Rassetto della Rete elettrica di Trasmissione Nazionale nell'ALTO BELLUNESE	
RICHIESTA Gestione DOC. TERNA	Piano Tecnico delle Opere - Appendice "E"-Intervento 1	
CLASSIFICAZIONE DI SICUREZZA	Elettrodotto in cavo interrato a 132 kV "CP Zuel - CP Somprade"	
	Planimetria con Distanze di Prima Approssimazione (DPA)	

NOME DEL FILE	SCALA CAD	FORMATO	SCALA	FOGLIO
DVCR14003BGL10092-00.dwg	1 unità = 1 mt.	297x1890	1: 2.000	6 / 8

Questo documento contiene informazioni di proprietà Terna Rete Italia S.p.A. e deve essere utilizzato esclusivamente dal destinatario o ristretto alle finalità per le quali è stato rilasciato. E' vietata qualsiasi forma di riproduzione o di divulgazione senza l'esplicito consenso di Terna Rete Italia S.p.A.

This document contains information proprietary to Terna Rete Italia S.p.A. and it will have to be used exclusively for the purposes for which it has been furnished. Whichever shape of spreading or reproduction without the written permission of Terna Rete Italia S.p.A. is prohibited.

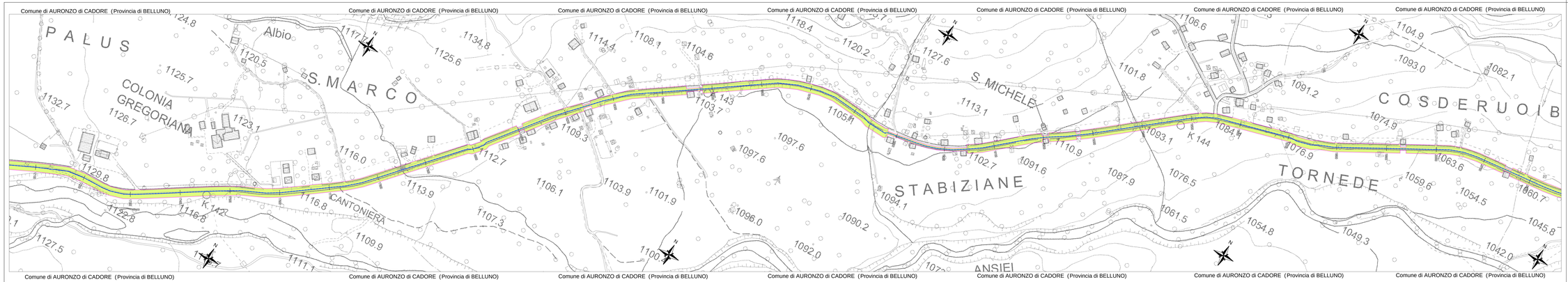

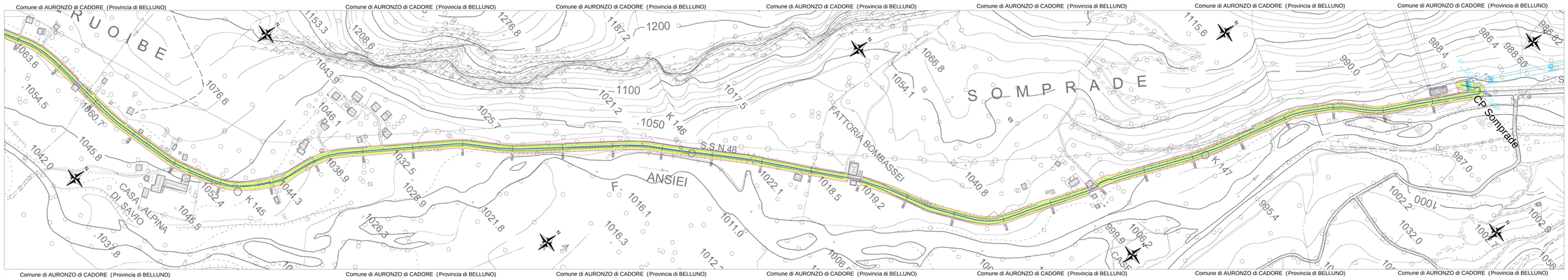

LEGENDA

- Elettrodotto in cavo interrato a 132kV in progetto
- Elettrodotto aereo a 132kV esistente
- Area di Prima Approssimazione (DM 29 maggio 2008)
- Confine Comunale
- Progressiva tracciato Cavo (metri)

Quadro di unione TAVOLE

REVISIONI					
00	00/03/2018	Prima emissione	Nasso G. Ing.Pellegrini M.	Nasso G. Ing.Pellegrini M.	Di Biase A. Ing.Pellegrini M.
rev	DATA	DESCRIZIONE	ELABORATO	VERIFICATO	APPROVATO

TIPOLOGIA DELL'ELABORATO	CODIFICA DELL'ELABORATO	Terna Rete Italia
Piano Tecnico delle Opere	DVCR14003BGL10092	TERNA GROUP
PROGETTO: PdS - Opera 903 WBS:TE-CR-14-003	TITOLO: Rassetto della Rete elettrica di Trasmissione Nazionale nell'ALTO BELLUNESE	
RICHIESTA Gestione DOC. TERNA	Piano Tecnico delle Opere - Appendice "E"-Intervento 1	
CLASSIFICAZIONE DI SICUREZZA	Elettrodotto in cavo interrato a 132 kV "CP Zuel - CP Somprade"	
	Planimetria con Distanze di Prima Approssimazione (DPA)	

NOME DEL FILE	SCALA CAD	FORMATO	SCALA	FOGLIO
DVCR14003BGL10092-00.dwg	1 unità = 1 mt.	297x1890	1: 2.000	7 / 8

Questo documento contiene informazioni di proprietà Terna Rete Italia S.p.A. e deve essere utilizzato esclusivamente dal destinatario o ristretto alle finalità per le quali è stato rilasciato. E' vietata qualsiasi forma di riproduzione o di divulgazione senza l'esplicito consenso di Terna Rete Italia S.p.A.

This document contains information proprietary to Terna Rete Italia S.p.A. and it will have to be used exclusively for the purposes for which it has been furnished. Whichever shape of spreading or reproduction without the written permission of Terna Rete Italia S.p.A. is prohibited.

LEGENDA

- Elettrodotto in cavo interrato a 132kV in progetto
- Elettrodotto aereo a 132kV esistente
- Area di Prima Approssimazione (DM 29 maggio 2008)
- Confine Comunale
- Progressiva tracciato Cavo (metri)

Quadro di unione TAVOLE

REVISIONI					
00	00/03/2018	Prima emissione	Nasso G. Ing.Pellegrini M.	Nasso G. Ing.Pellegrini M.	Di Biase A. Ing.Pellegrini M.
rev	DATA	DESCRIZIONE	ELABORATO	VERIFICATO	APPROVATO

TIPOLOGIA DELL'ELABORATO	CODIFICA DELL'ELABORATO	Terna Rete Italia
Piano Tecnico delle Opere	DVCR14003BGL10092	TERNA GROUP
PROGETTO: PdS - Opera 903 WBS:TE-CR-14-003	TITOLO: Rassetto della Rete elettrica di Trasmissione Nazionale nell'ALTO BELLUNESE	
RICHIESTA Gestione DOC. TERNA	Piano Tecnico delle Opere - Appendice "E"-Intervento 1	
CLASSIFICAZIONE DI SICUREZZA	Elettrodotto in cavo interrato a 132 kV "CP Zuel - CP Somprade"	
	Planimetria con Distanze di Prima Approssimazione (DPA)	

NOME DEL FILE	SCALA CAD	FORMATO	SCALA	FOGLIO
DVCR14003BGL10092-00.dwg	1 unità = 1 mt.	297x1890	1: 2.000	8 / 8

Questo documento contiene informazioni di proprietà Terna Rete Italia S.p.A. e deve essere utilizzato esclusivamente dal destinatario o ristretto alle finalità per le quali è stato rilasciato. E' vietata qualsiasi forma di riproduzione o di divulgazione senza l'esplicito consenso di Terna Rete Italia S.p.A.

This document contains information proprietary to Terna Rete Italia S.p.A. and it will have to be used exclusively for the purposes for which it has been furnished. Whichever shape of spreading or reproduction without the written permission of Terna Rete Italia S.p.A. is prohibited.