



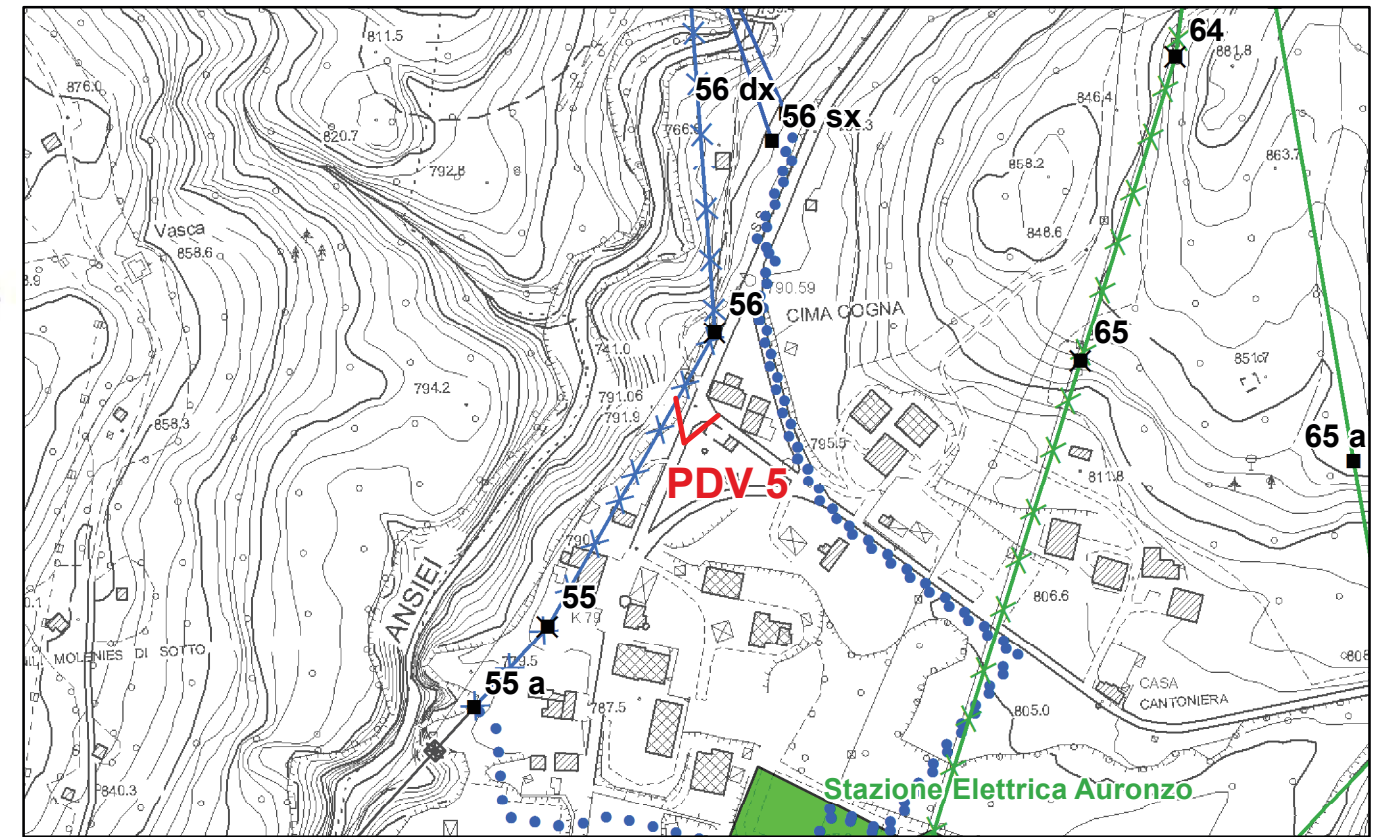
Stato di fatto



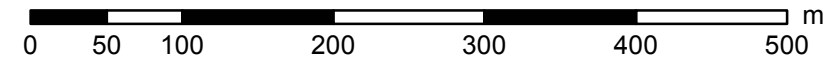
Simulazione di inserimento paesaggistico



Simulazione di inserimento paesaggistico con mitigazioni



Punto di vista 5: Dalla S.S. 52 Carnica in corrispondenza del bivio per località Cima Gogna



REVISIONI	N.	DATA	DESCRIZIONE	ELABORATO	VERIFICATO	APPROVATO
	00	30/03/2018	PRIMA EMISSIONE	CESI	L. Moiana ING/PRE-IAM	N. Rivabene ING/PRE-IAM

TIPOLOGIA DELL'ELABORATO	CODIFICA DELL'ELABORATO			
CESI	DGCR14003BIAM02428_ALL_1			
PROGETTO	TITOLO			
RICAVATO DAL DOC. TERNA	RIASSETTO DELLA RETE ELETTRICA DI TRASMISSIONE NAZIONALE NELL'ALTO BELLUNESE STUDIO DI IMPATTO AMBIENTALE ALBUM DEI FOTOINSERIMENTI <i>Punto di Vista 5</i>			
CLASSIFICAZ. DI SICUREZZA				
PUBBLICO				

NOME DEL FILE	SCALA CAD	FORMATO	SCALA	FOGLIO
DGCR14003BIAM02428_ALL_1.pdf	-	A3	1:5.000	7/13

Questo documento contiene informazioni di proprietà Terna Rete Italia S.p.A. e deve essere utilizzato esclusivamente dal destinatario in relazione alle finalità per le quali è stato ricevuto. È vietata qualsiasi forma di riproduzione o di divulgazione senza l'esplicito consenso di Terna Rete Italia S.p.A. This document contains information proprietary to Terna Rete Italia S.p.A. and it will have to be used exclusively for the purposes for which it has been furnished. Whichever shape of spreading or reproduction without the written permission of Terna Rete Italia S.p.A. is prohibited.





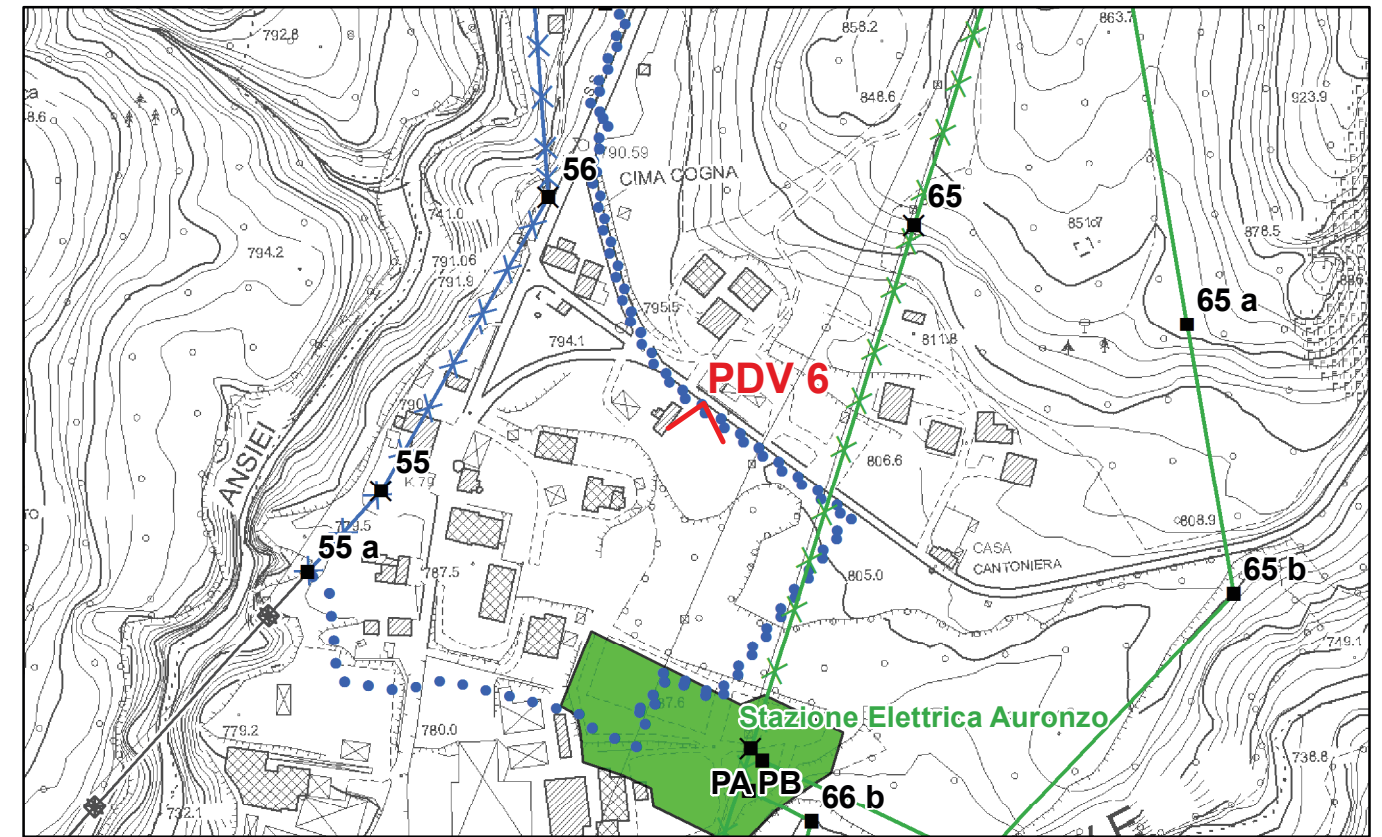
Stato di fatto



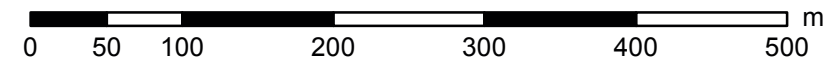
Simulazione di inserimento paesaggistico



Simulazione di inserimento paesaggistico con mitigazioni



Punto di vista 6: Dalla viabilità di accesso alla zona industriale/artigianale Cima Gogna



REVISIONI	N.	DATA	DESCRIZIONE	ELABORATO	VERIFICATO	APPROVATO
	00	30/03/2018	PRIMA EMISSIONE	CESI	L. Moiana ING/PRE-IAM	N. Rivabene ING/PRE-IAM

TIPOLOGIA DELL'ELABORATO	CODIFICA DELL'ELABORATO			
CESI	DGCR14003BIAM02428_ALL_1			
PROGETTO	TITOLO			
RICAVATO DAL DOC. TERNA	RIASSETTO DELLA RETE ELETTRICA DI TRASMISSIONE NAZIONALE NELL'ALTO BELLUNESE			
CLASSIFICAZ. DI SICUREZZA	STUDIO DI IMPATTO AMBIENTALE			
PUBBLICO	ALBUM DEI FOTOINSERIMENTI <i>Punto di Vista 6</i>			
NOME DEL FILE	SCALA CAD	FORMATO	SCALA	FOGLIO
DGCR14003BIAM02428_ALL_1.pdf	-	A3	1:5.000	8/13



Questo documento contiene informazioni di proprietà Terna Rete Italia S.p.A. e deve essere utilizzato esclusivamente dal destinatario in relazione alle finalità per le quali è stato ricevuto. È vietata qualsiasi forma di riproduzione o di divulgazione senza l'esplicito consenso di Terna Rete Italia S.p.A. This document contains information proprietary to Terna Rete Italia S.p.A. and it will have to be used exclusively for the purposes for which it has been furnished. Whichever shape of spreading or reproduction without the written permission of Terna Rete Italia S.p.A. is prohibited.





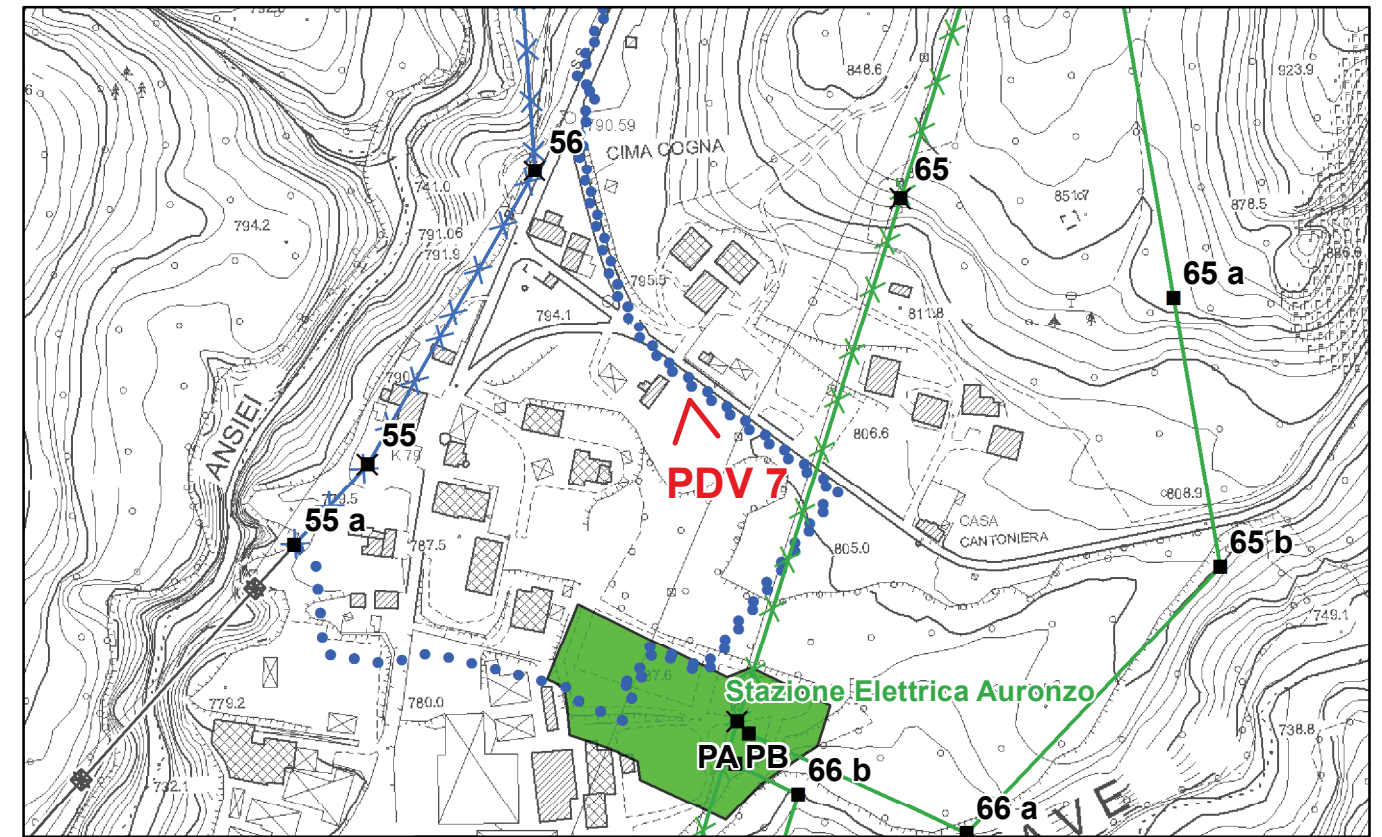
Stato di fatto



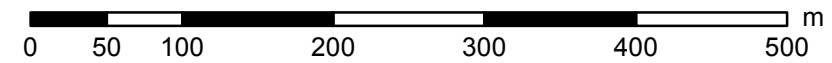
Simulazione di inserimento paesaggistico



Simulazione di inserimento paesaggistico con mitigazioni



Punto di vista 7: Dalla zona industriale/artigianale Cima Gogna



REVISIONI	N.	DATA	DESCRIZIONE	ELABORATO	VERIFICATO	APPROVATO
	00	30/03/2018	PRIMA EMISSIONE	CESI	L. Moiana ING/PRE-IAM	N. Rivabene ING/PRE-IAM

TIPOLOGIA DELL'ELABORATO	CODIFICA DELL'ELABORATO				
CESI	DGCR14003BIAM02428_ALL_1				
PROGETTO	TITOLO				
RICAVATO DAL DOC. TERNA	RIASSETTO DELLA RETE ELETTRICA DI TRASMISSIONE NAZIONALE NELL'ALTO BELLUNESE STUDIO DI IMPATTO AMBIENTALE ALBUM DEI FOTOINSERIMENTI <i>Punto di Vista 7</i>				
CLASSIFICAZ. DI SICUREZZA					
PUBBLICO					
NOME DEL FILE	SCALA CAD	FORMATO	SCALA	FOGLIO	
DGCR14003BIAM02428_ALL_1.pdf	-	A3	1:5.000	9/13	

Questo documento contiene informazioni di proprietà Terna Rete Italia S.p.A. e deve essere utilizzato esclusivamente dal destinatario in relazione alle finalità per le quali è stato ricevuto. È vietata qualsiasi forma di riproduzione o di divulgazione senza l'esplicito consenso di Terna Rete Italia S.p.A. This document contains information proprietary to Terna Rete Italia S.p.A. and it will have to be used exclusively for the purposes for which it has been furnished. Whichever shape of spreading or reproduction without the written permission of Terna Rete Italia S.p.A. is prohibited.





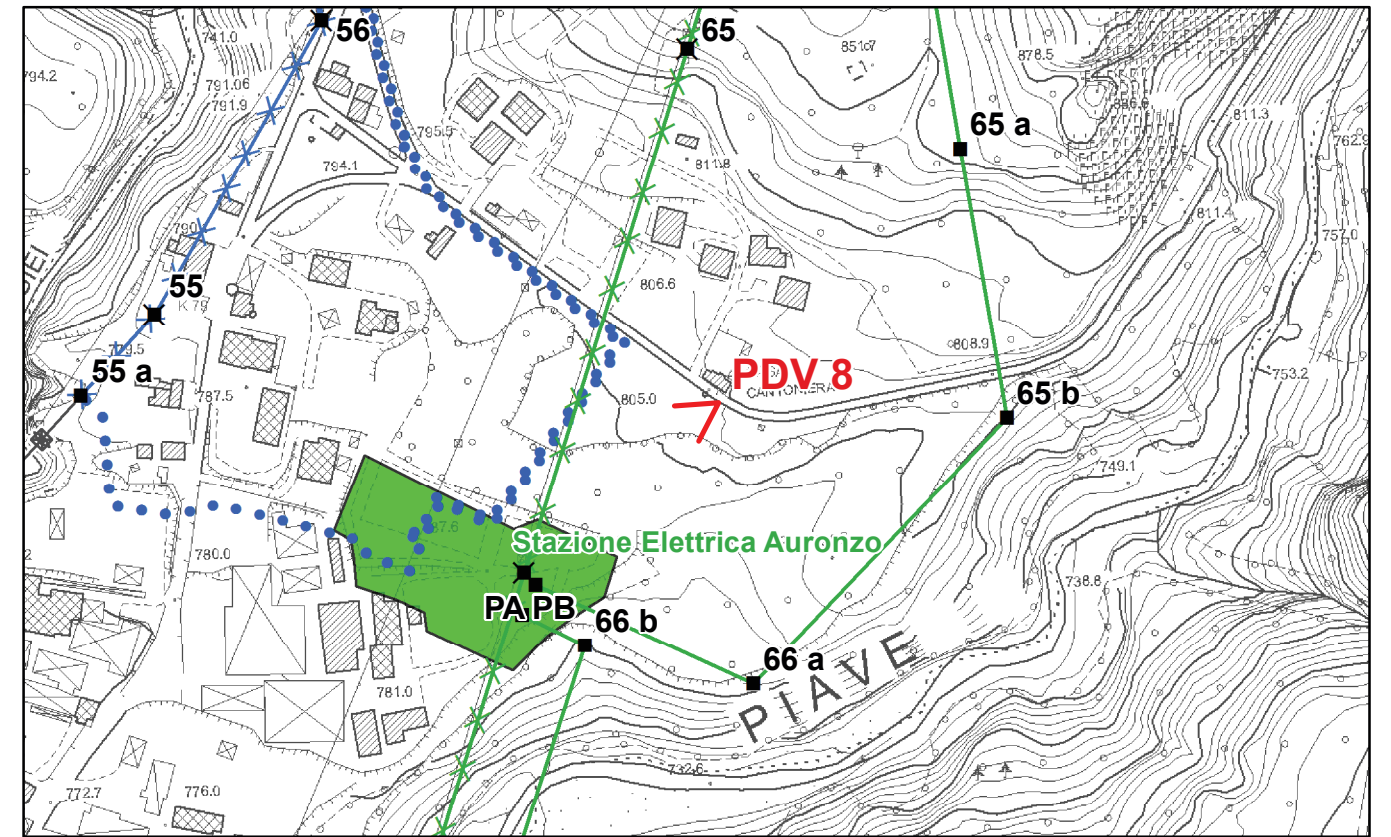
Stato di fatto



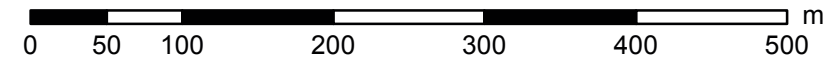
Simulazione di inserimento paesaggistico



Simulazione di inserimento paesaggistico con mitigazioni



Punto di vista 8: Dalla viabilità di accesso alla zona industriale/artigianale Cima Gogna



REVISIONI	N.	DATA	DESCRIZIONE	ELABORATO	VERIFICATO	APPROVATO
	00	30/03/2018	PRIMA EMISSIONE	CESI	L. Moiana ING/PRE-IAM	N. Rivabene ING/PRE-IAM

TIPOLOGIA DELL'ELABORATO	CODIFICA DELL'ELABORATO				
CESI	DGCR14003BIAM02428_ALL_1				
PROGETTO	TITOLO				
RICAVATO DAL DOC. TERNA	RIASSETTO DELLA RETE ELETTRICA DI TRASMISSIONE NAZIONALE NELL'ALTO BELLUNESE STUDIO DI IMPATTO AMBIENTALE ALBUM DEI FOTOINSERIMENTI <i>Punto di Vista 8</i>				
CLASSIFICAZ. DI SICUREZZA					
PUBBLICO					
NOME DEL FILE	SCALA CAD	FORMATO	SCALA	FOGLIO	
DGCR14003BIAM02428_ALL_1.pdf	-	A3	1:5.000	10/13	

Questo documento contiene informazioni di proprietà Terna Rete Italia S.p.A. e deve essere utilizzato esclusivamente dal destinatario in relazione alle finalità per le quali è stato ricevuto. È vietata qualsiasi forma di riproduzione o di divulgazione senza l'esplicito consenso di Terna Rete Italia S.p.A. This document contains information proprietary to Terna Rete Italia S.p.A. and it will have to be used exclusively for the purposes for which it has been furnished. Whichever shape of spreading or reproduction without the written permission of Terna Rete Italia S.p.A. is prohibited.





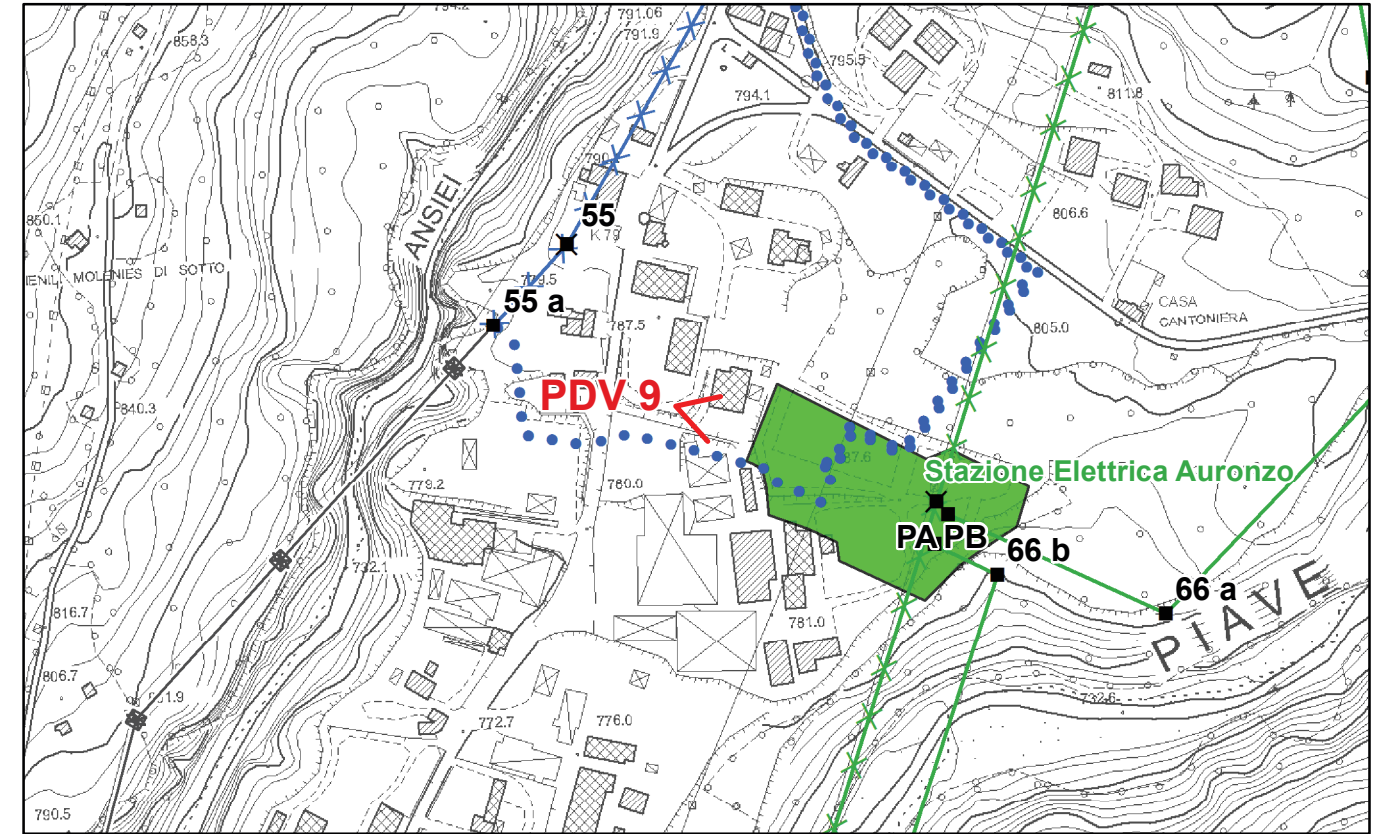
Stato di fatto



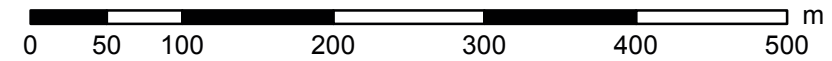
Simulazione di inserimento paesaggistico



Simulazione di inserimento paesaggistico con mitigazioni



Punto di vista 9: Dal parcheggio della carrozzeria lungo la SS52



REVISIONI						
	N.	DATA	DESCRIZIONE	ELABORATO	VERIFICATO	APPROVATO
	00	30/03/2018	PRIMA EMISSIONE	CESI	L. Moiana ING/PRE-IAM	N. Rivabene ING/PRE-IAM

TIPOLOGIA DELL'ELABORATO	CODIFICA DELL'ELABORATO			
CESI	DGCR14003BIAM02428_ALL_1			
PROGETTO	TITOLO			
RICAVATO DAL DOC. TERNA	RIASSETTO DELLA RETE ELETTRICA DI TRASMISSIONE NAZIONALE NELL'ALTO BELLUNESE			
CLASSIFICAZ. DI SICUREZZA	STUDIO DI IMPATTO AMBIENTALE			
PUBBLICO	ALBUM DEI FOTOINSERIMENTI <i>Punto di Vista 9</i>			
NOME DEL FILE	SCALA CAD	FORMATO	SCALA	FOGLIO
DGCR14003BIAM02428_ALL_1.pdf	-	A3	1:5.000	11/13

Questo documento contiene informazioni di proprietà Terna Rete Italia S.p.A. e deve essere utilizzato esclusivamente dal destinatario in relazione alle finalità per le quali è stato ricevuto. È vietata qualsiasi forma di riproduzione o di divulgazione senza l'esplicito consenso di Terna Rete Italia S.p.A. This document contains information proprietary to Terna Rete Italia S.p.A. and it will have to be used exclusively for the purposes for which it has been furnished. Whichever shape of spreading or reproduction without the written permission of Terna Rete Italia S.p.A. is prohibited.





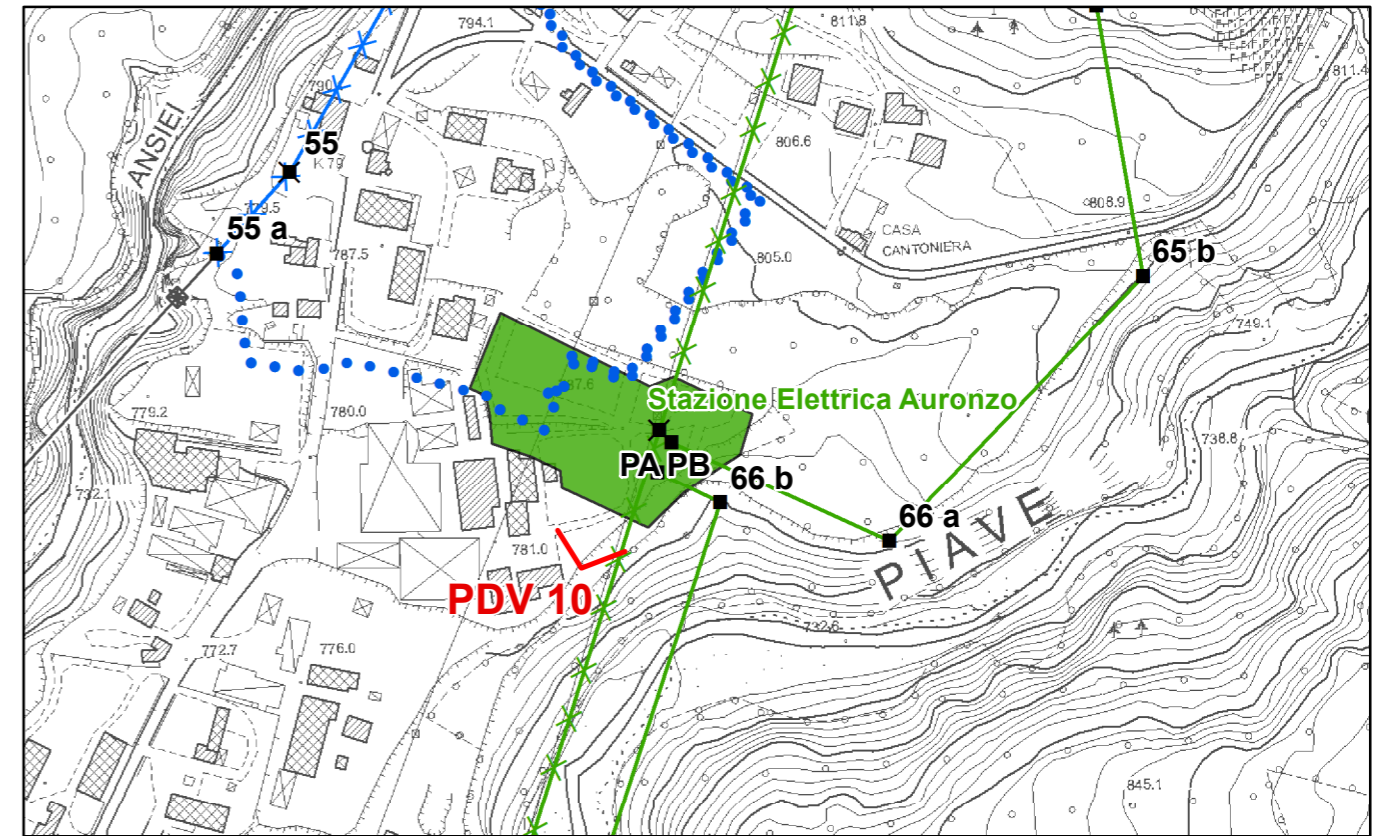
Stato di fatto



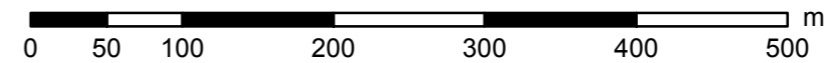
Simulazione di inserimento paesaggistico



Simulazione di inserimento paesaggistico con mitigazioni



Punto di vista 10: Dalla zona industriale/artigianale Cima Gogna (panorama)



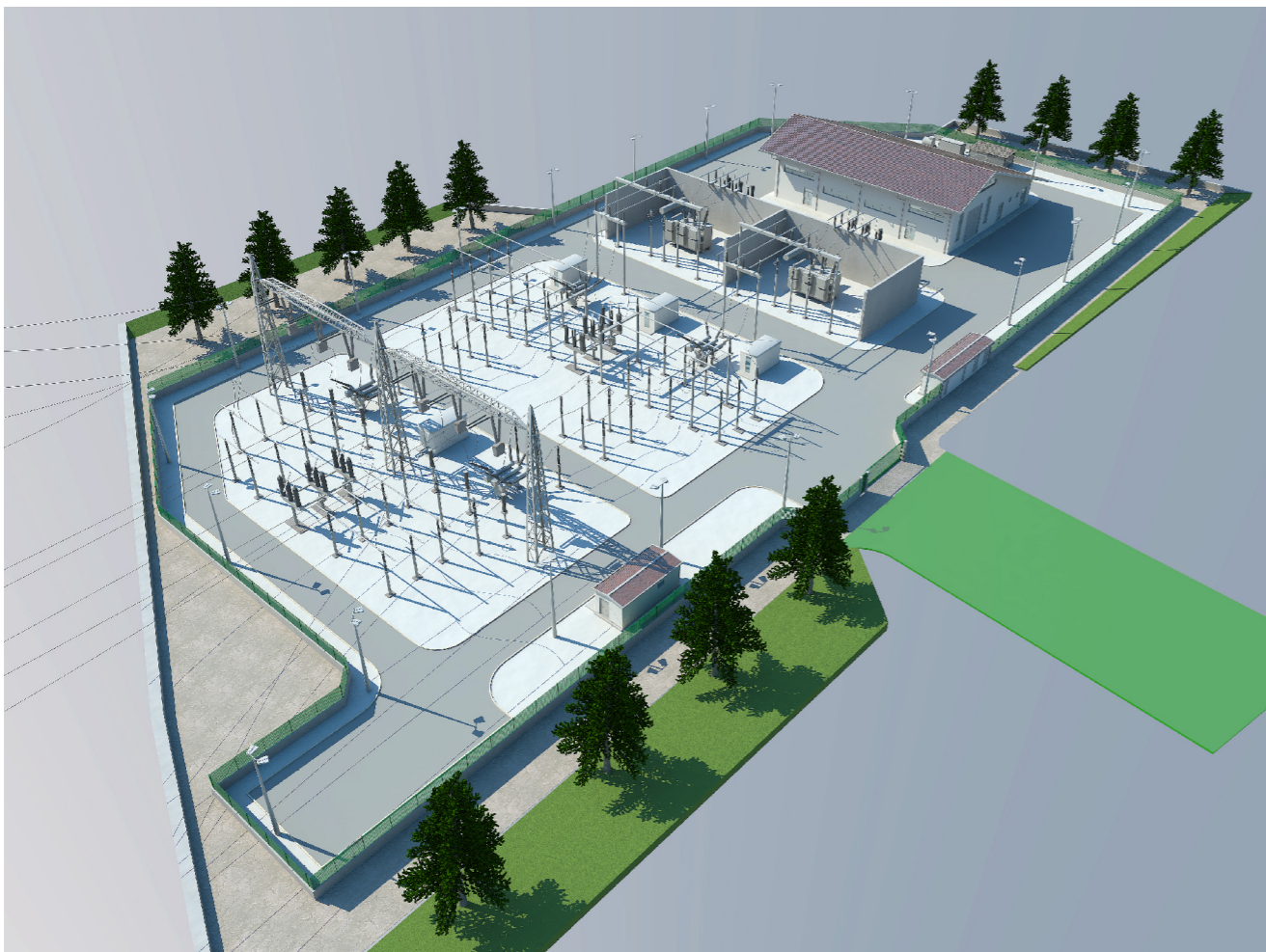

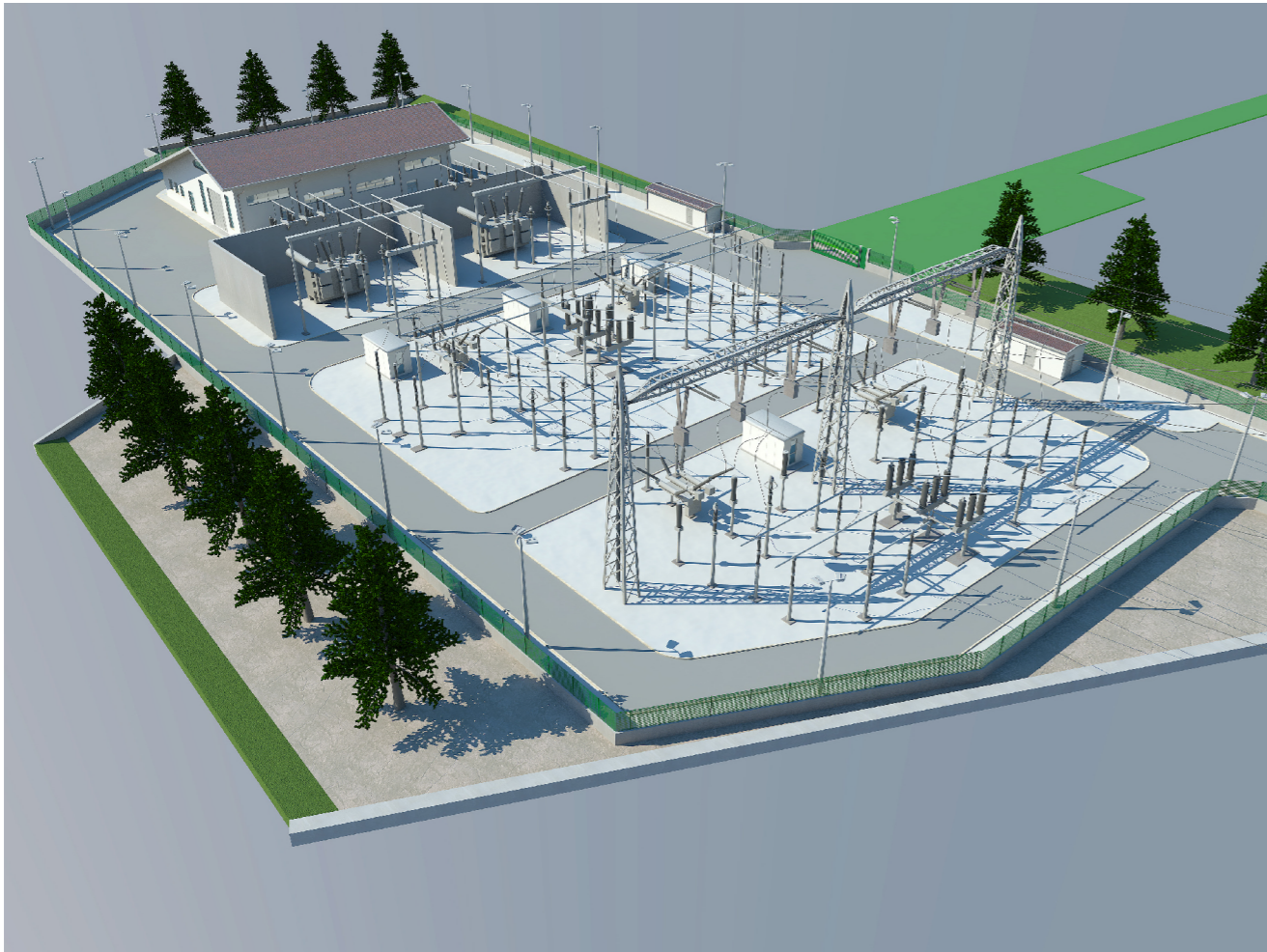
REVISIONI	N.	DATA	DESCRIZIONE	ELABORATO	VERIFICATO	APPROVATO
	00	30/03/2018	PRIMA EMISSIONE	CESI	L. Moiana ING/PRE-IAM	N. Rivabene ING/PRE-IAM

Maurizio
 ING. MAURIZIO
 ING. INGEGNERE
 Prov. PIACENZA
 N.° 119
 - Prov. PIACENZA -

TIPOLOGIA DELL'ELABORATO	CODIFICA DELL'ELABORATO				
CESI	DGCR14003BIAM02428_ALL_1				
PROGETTO	TITOLO				
RICAVATO DAL DOC. TERNA	RIASSETTO DELLA RETE ELETTRICA DI TRASMISSIONE NAZIONALE NELL'ALTO BELLUNESE				
CLASSIFICAZ. DI SICUREZZA	STUDIO DI IMPATTO AMBIENTALE				
PUBBLICO	ALBUM DEI FOTOINSERIMENTI <i>Punto di Vista 10</i>				
NOME DEL FILE	SCALA CAD	FORMATO	SCALA	FOGLIO	
DGCR14003BIAM02428_ALL_1.pdf	-	A3	1:5.000	12/13	

Questo documento contiene informazioni di proprietà Terna Rete Italia S.p.A. e deve essere utilizzato esclusivamente dal destinatario in relazione alle finalità per le quali è stato ricevuto. È vietata qualsiasi forma di riproduzione o di divulgazione senza l'esplicito consenso di Terna Rete Italia S.p.A. This document contains information proprietary to Terna Rete Italia S.p.A. and it will have to be used exclusively for the purposes for which it has been furnished. Whichever shape of spreading or reproduction without the written permission of Terna Rete Italia S.p.A. is prohibited.





REVISIONI					
	00	30/03/2018	PRIMA EMISSIONE	CESI	L. Moiana ING/PRE-IAM
	N.	DATA	DESCRIZIONE	ELABORATO	VERIFICATO
				N. Rivabene ING/PRE-IAM	APPROVATO

TIPOLOGIA DELL'ELABORATO	CODIFICA DELL'ELABORATO	 <small>TERN A G R O U P</small>
CESI	DGCR14003BIAM02428_ALL_1	
PROGETTO	TITOLO	
RICAVATO DAL DOC. TERNA	RIASSETTO DELLA RETE ELETTRICA DI TRASMISSIONE NAZIONALE NELL'ALTO BELLUNESE	
CLASSIFICAZ. DI SICUREZZA	STUDIO DI IMPATTO AMBIENTALE	
PUBBLICO	ALBUM DEI FOTOINSERIMENTI <i>Rendering della Stazione Elettrica Auronzo</i>	

NOME DEL FILE	SCALA CAD	FORMATO	SCALA	FOGLIO
DGCR14003BIAM02428_ALL_1.pdf	-	A3	-	13/13

Questo documento contiene informazioni di proprietà Terna Rete Italia S.p.A. e deve essere utilizzato esclusivamente dal destinatario in relazione alle finalità per le quali è stato ricevuto. È vietata qualsiasi forma di riproduzione o di divulgazione senza l'esplicito consenso di Terna Rete Italia S.p.A.

This document contains information proprietary to Terna Rete Italia S.p.A. and it will have to be used exclusively for the purposes for which it has been furnished. Whichever shape of spreading or reproduction without the written permission of Terna Rete Italia S.p.A. is prohibited.

