

Legenda

Sostegni

- Nuovo
- ✕ Da demolire
- Esistente

Linee elettriche

- Nuova linea aerea 132 kV ST
- Nuova linea aerea 132 kV DT
- Nuova linea aerea 220 kV ST
- Nuovo cavo interrato 132 kV
- ✕ Linea aerea 132 kV ST da demolire
- ✕ Linea aerea 220 kV ST da demolire
- Linea aerea esistente
- Nuova Stazione Elettrica
- Cabina primaria esistente

Altre informazioni

- Limite comunale

Rete Natura 2000

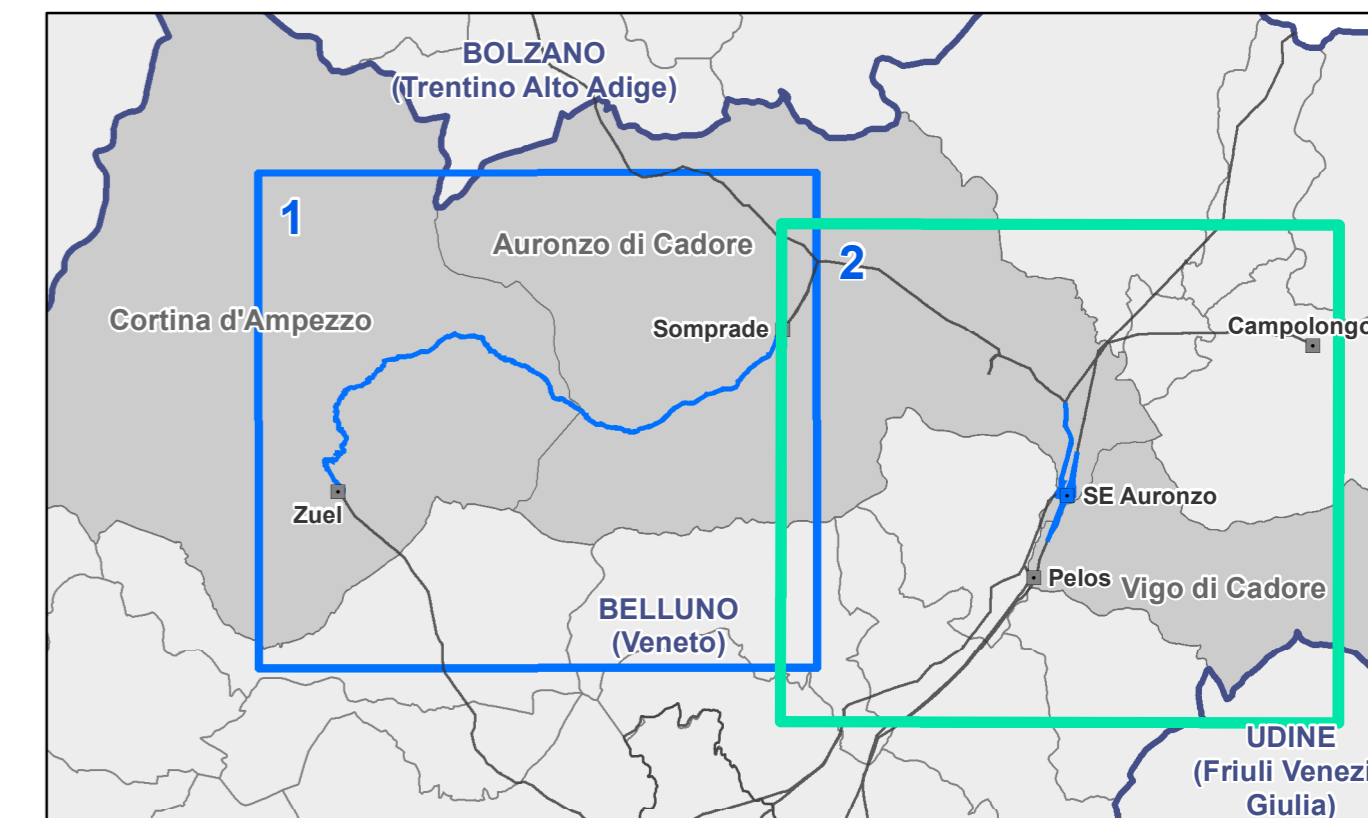
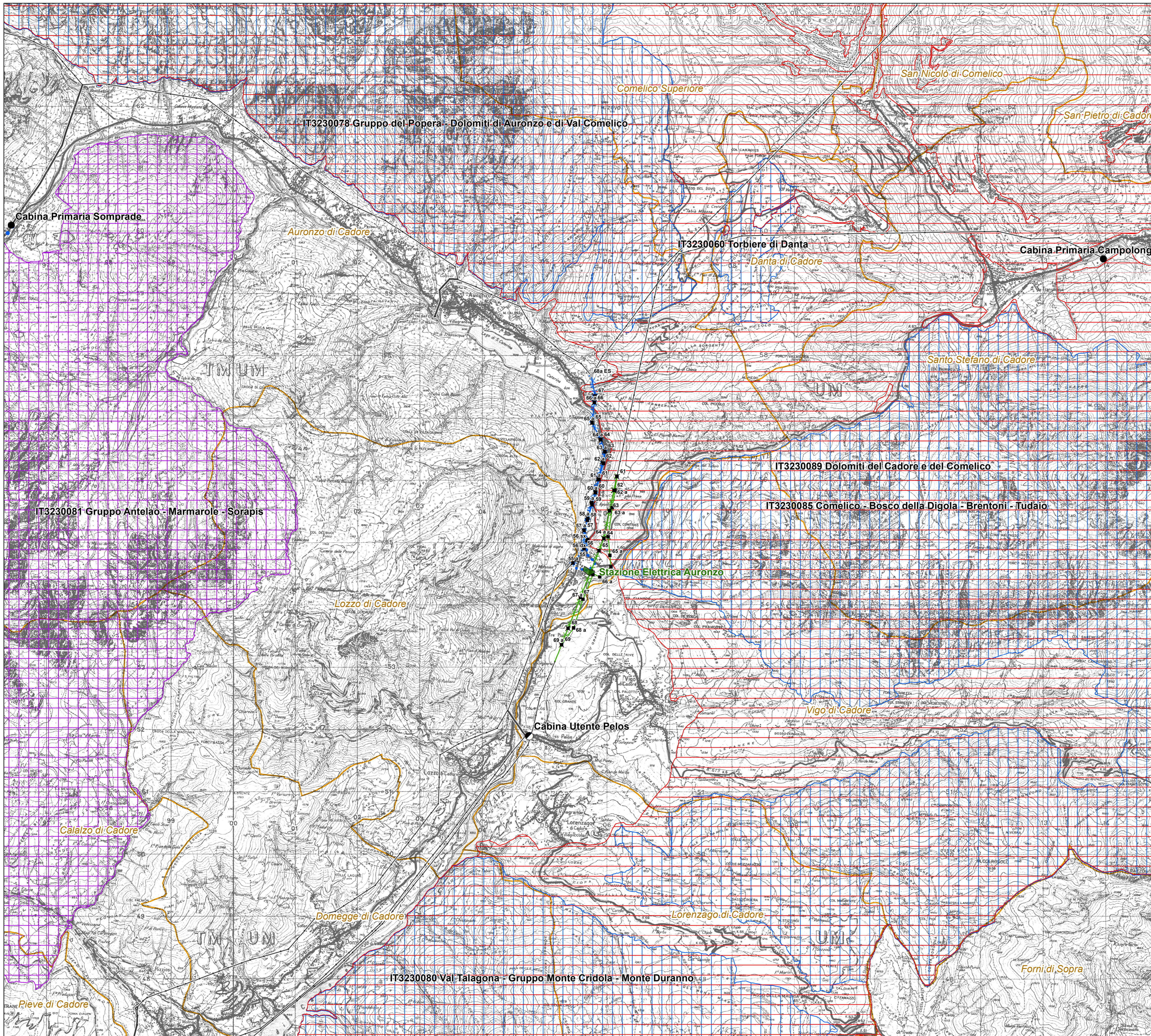
- ZPS
- SIC
- SIC / ZPS

Sistema di riferimento
 ED 1950 UTM Zone 33N

REVISIONI	DATA	DESCRIZIONE	ELABORATO	VERIFICATO	APPROVATO
00	30/03/2018	PRIMA EMISSIONE	CESI	L. Moiana ING/PRE-IAI	N. Rivabene ING/PRE-IAI

TIPOLOGIA DELL'ELABORATO	CODIFICA DELL'ELABORATO	 DGCR14003BIAM02435_TAV_1 		
PROGETTO	TITOLO			
RICAVATO DAL DOC. TERNA	RIASSETTO DELLA RETE ELETTRICA DI TRASMISSIONE NAZIONALE NELL'ALTO BELLUNESE			
CLASSIFICAZ. DI SICUREZZA	STUDIO PER LA VALUTAZIONE DI INCIDENZA INQUADRAMENTO TERRITORIALE			
PUBBLICO				
NOME DEL FILE	SCALA CAD	FORMATO	SCALA	FOGLIO
DOC14003BIAM02435_TAV_1.pdf	-	A1	1:30.000	1 / 2

Questo documento contiene informazioni di proprietà Terna Rete Italia S.p.A. e deve essere utilizzato esclusivamente dal destinatario in relazione alle finalità per le quali è stato ricevuto. È vietata qualsiasi forma di riproduzione o di divulgazione senza l'esplicito consenso di Terna Rete Italia S.p.A. This document contains information proprietary to Terna Rete Italia S.p.A. and it will have to be used exclusively for the purposes for which it has been furnished. Whichever shape of spreading or reproduction without the written permission of Terna Rete Italia S.p.A. is prohibited.



Legenda

Sostegni

- Nuovo
- ✕ Da demolire
- Esistente

Linee elettriche

- Nuova linea aerea 132 kV ST
- Nuova linea aerea 132 kV DT
- Nuova linea aerea 220 kV ST
- Nuovo cavo interrato 132 kV
- ✕ Linea aerea 132 kV ST da demolire
- ✕ Linea aerea 220 kV ST da demolire
- Linea aerea esistente

- Nuova Stazione Elettrica
- Cabina primaria esistente

Altre informazioni

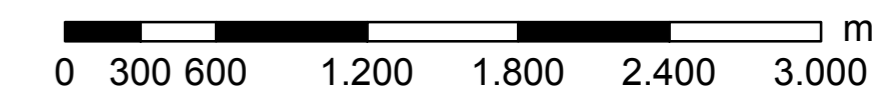
- Limite comunale

Rete Natura 2000

- ZPS
- SIC
- SIC / ZPS



Sistema di riferimento
ED 1950 UTM Zone 33N



REVISIONI	DATA	DESCRIZIONE	ELABORATO	VERIFICATO	APPROVATO
00	30/03/2018	PRIMA EMISSIONE	CESI	L. Moiana ING/PRE-IAM	N. Rivabene ING/PRE-IAM

TIPOLOGIA DELL'ELABORATO	CODIFICA DELL'ELABORATO			
CESI	DGCR14003BIAM02435_TAV_1			
PROGETTO	TITOLO			
RICAVATO DAL DOC. TERNA	RIASSETTO DELLA RETE ELETTRICA DI TRASMISSIONE NAZIONALE NELL'ALTO BELLUNESE			
CLASSIFICAZ. DI SICUREZZA	STUDIO PER LA VALUTAZIONE DI INCIDENZA			
PUBBLICO	INQUADRAMENTO TERRITORIALE			
NOME DEL FILE	SCALA CAD	FORMATO	SCALA	FOGLIO
DOC14003BIAM02435_TAV_1.pdf	-	A1	1:30.000	2 / 2

Questo documento contiene informazioni di proprietà Terna Rete Italia S.p.A. e deve essere utilizzato esclusivamente dal destinatario in relazione alle finalità per le quali è stato ricevuto. È vietata qualsiasi forma di riproduzione o di divulgazione senza l'esplicito consenso di Terna Rete Italia S.p.A. This document contains information proprietary to Terna Rete Italia S.p.A. and it will have to be used exclusively for the purposes for which it has been furnished. Whichever shape of spreading or reproduction without the written permission of Terna Rete Italia S.p.A. is prohibited.