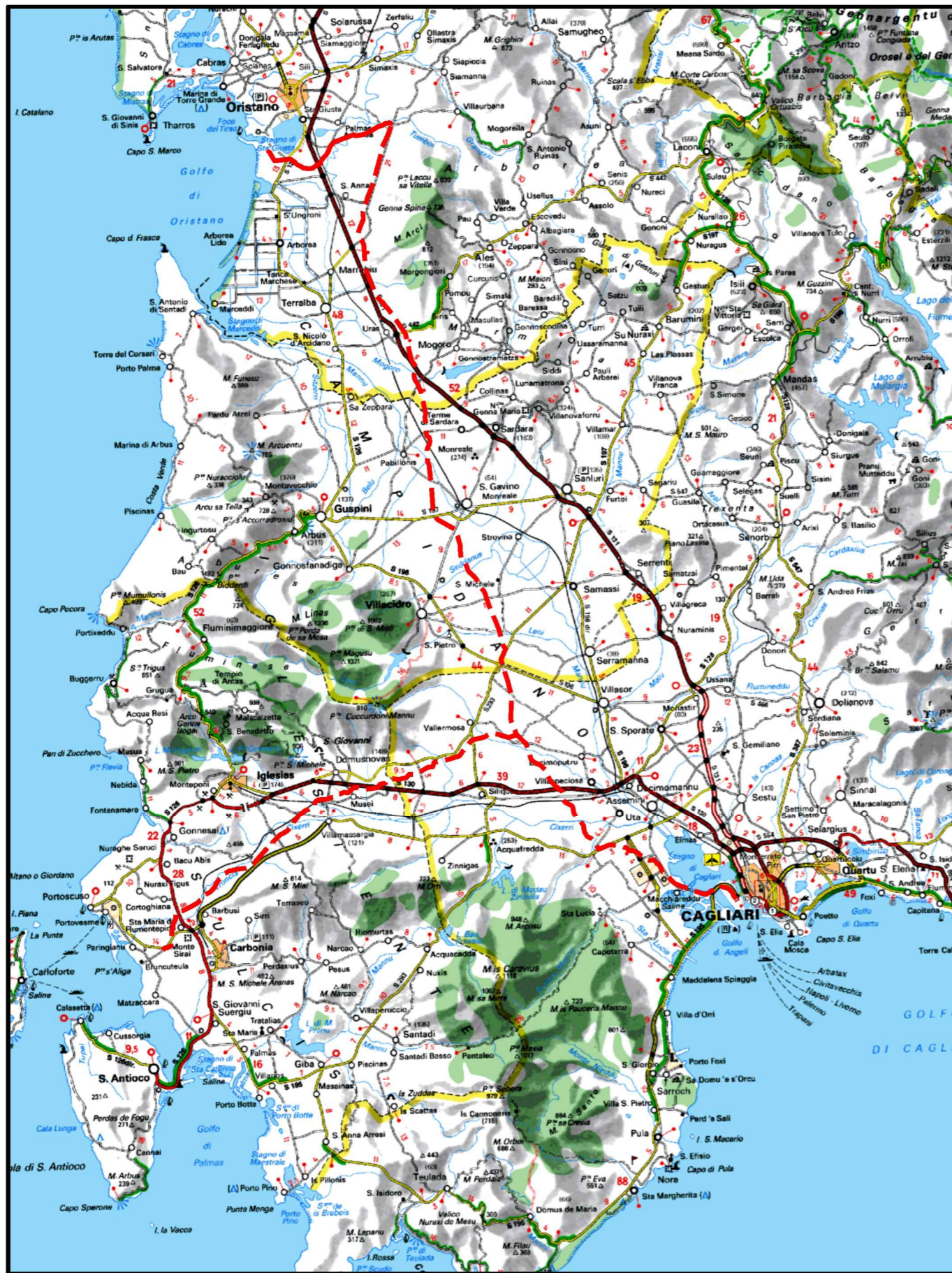


Il presente disegno e' di proprieta' aziendale - La Societa' tutelera' i propri diritti a termine di legge.



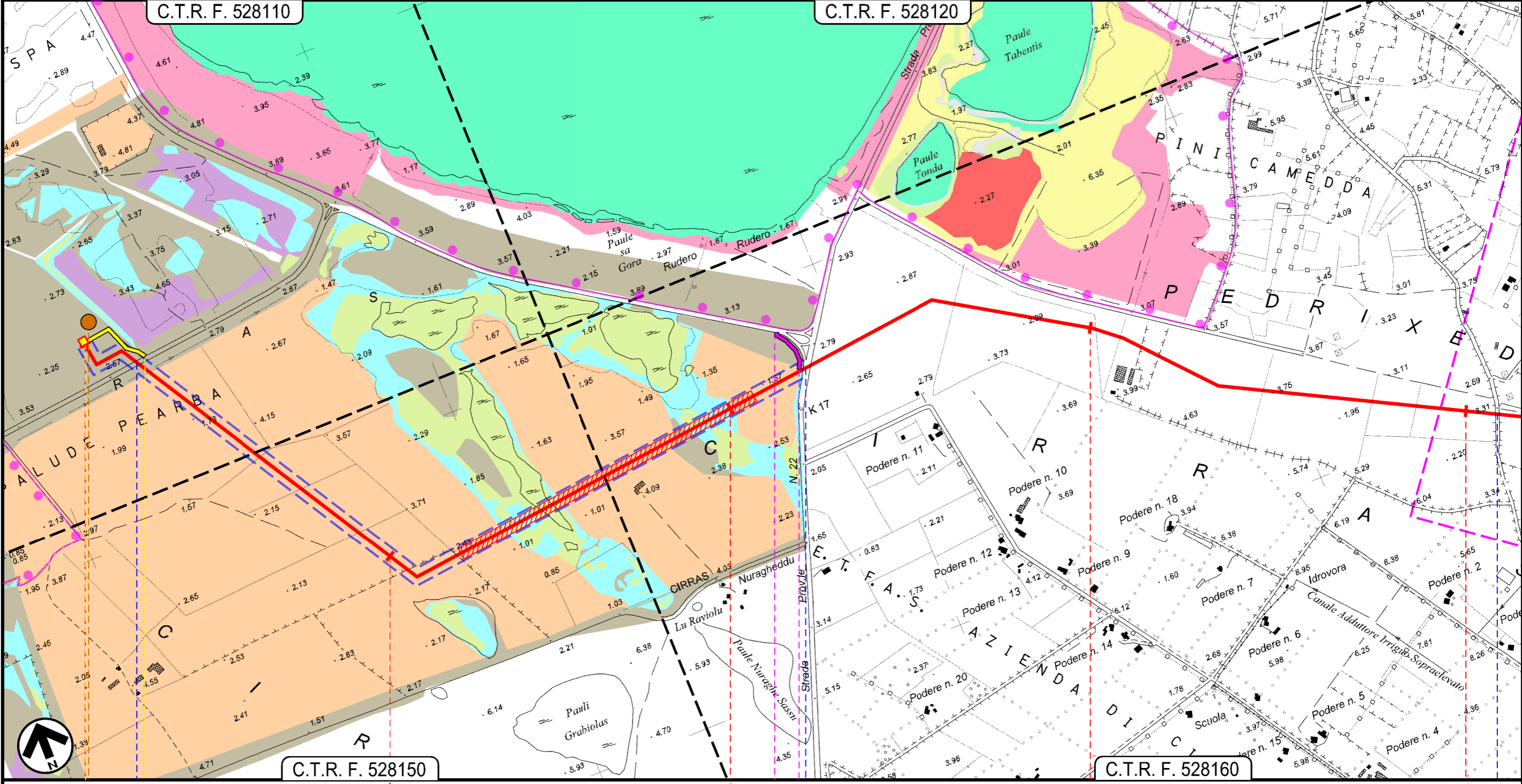
COROGRAFIA Scala 1:500.000

0	28/06/2018	EMISSIONE	S. ZANGHELINI	S. VALENTINI	R. BOZZINI O. CORDA						
INDICE	DATA	REVISIONI	ELABORATO	VERIFICATO	APPROVATO						
		PROGETTISTA  Rif TPIDL 073670-010-DW-3252-713 TECHNIP ITALY DIREZIONE LAVORI S.p.A.		Dis. PG-HAB-302 Fg. 1 di 3							
Metanodotto: METANIZZAZIONE SARDEGNA MET. COLLEGAMENTO TERMINALE DI ORISTANO DN 650 (26"), DP 75 bar			Comm. _____ Sostituisce il _____ Sostituito dal _____								
			INDICE <table border="1" style="display: inline-table; vertical-align: middle;"> <tr> <td>0</td> <td></td> <td></td> <td></td> <td></td> <td></td> </tr> </table>			0					
0											
			Scala 1:10000								

Progetto: METANIZZAZIONE SARDEGNA
 MET. COLLEGAMENTO TERMINALE DI ORISTANO
 DN 650 (26"), DP 75 bar

AREA TRA SIC SASSU CIRRAS E STAGNO DI
 SANTA GIUSTA - CARTA DEGLI HABITAT

0	28/06/2018	EMISSIONE	S. ZANGHELINI	S. VALENTINI	R. BOZZINI O. CORDA	Foglio 2
INDICE	DATA	REVISIONI	ELABORATO	VERIFICATO	APPROVATO	di 3
				PG-HAB-302		Scala 1:10000
		Rif.TPIDL: 073670-010-DW-3252-713		Comm.		
		TECHNIP ITALY DIREZIONE LAVORI S.p.A.				



Progetto: METANIZZAZIONE SARDEGNA
 MET. COLLEGAMENTO TERMINALE DI ORISTANO
 DN 650 (26"), DP 75 bar











AREA TRA SIC SASSU CIRRAS E STAGNO DI
 SANTA GIUSTA - CARTA DEGLI HABITAT

0	28/06/2018	EMISSIONE	S. ZANGHELINI	S. VALENTINI	R. BOZZINI O. CORDA
INDICE	DATA	R E V I S I O N I	ELABORATO	VERIFICATO	APPROVATO
					PG-HAB-302
			Rif TPIDL 073670-010-DW-3252-713 TECHNIP ITALY DIREZIONE LAVORI S.p.A.		Comm.










Foglio
3
 di 3
 Scala
1:10000

LEGENDA

SIMBOLOGIA CARTOGRAFICA

-  Metanodotto in progetto
-  Altri metanodotti in progetto
-  Gallerie, Tunnel, Mini-Microtunnel, Raise Boring e T.O.C.
-  Impianti di linea in progetto
-  Aree impianti stacco-terminale in progetto
-  Piazzola di stoccaggio tubazioni
-  Strada di accesso all'impianto
-  Adeguamento strade esistenti
-  Strade di accesso provvisorio
-  Limite sovrapposizione fogli

SIMBOLOGIA MECCANICA

-  Punto di intercettazione di linea (P.I.L.)
-  Punto di intercettazione di derivazione importante (P.I.D.I.)
-  Punto di intercettazione di derivazione semplice con stacco da P.I.L. (P.I.D.S.)
-  Punto di intercettazione e derivazione semplice con stacco da Linea (P.I.D.S.)
-  Punto di intercettazione con discaggio di allacciamento (P.I.D.A.)
-  Punto predisposto per il discaggio di allacciamento (P.P.D.A.)
-  Punto di sezionamento elettrico terminale (P.S.E.T.)
-  Stazione predisposta per lancio e ricevimento PIG
-  Impianto di riduzione/regolazione della pressione

LEGENDA

-  Limite SIC
-  Limite ZPS
-  Cod. 92D0 Gallerie e forteti ripari meridionali (Nero-Tamaricetea e Securinegion tinctoriae)
-  Area coltivata, dismessa o edifici
-  Cod. 1410 - Pascoli inondati mediterranei (Juncetalia marittimi)
-  Cod. 1420 - Praterie e fruticeti alofili mediterranei e termo-atlantici (Sercocornetea fruticosi)
-  Habitat seminaturale con vegetazione antropogena
-  Cod. 1150* - Lagune costiere
-  Cod. 1310 - Vegetazione pioniera a Salicornia e altre specie annuali delle zone fangose e sabbiose
-  Cod. 1410, 1510* - Habitat associati in forma omogenea, con steppe salate mediterranee (Limonietaia)
-  Cod. 1420, 1510* - Habitat associati in forma omogenea, con steppe salate mediterranee (Limonietaia)
-  Cod. 1410, 1420, 1510* - Habitat associati in forma omogenea, con steppe salate mediterranee (Limonietaia)
-  Area di indagine

(*) Habitat prioritario

Il presente disegno è di proprietà aziendale - La Società tutelera i propri diritti a termine di legge.

Progressiva chilometrica	N.	
Comuni		
Province		
Impianti	TIPO - N.	
Attraversamenti	TIPOLOGIA ATTRAVERSATA (SS n. **, corso d'acqua, ferrovia, ecc.)	
Strade - Piste	ACCESSO IMPIANTI	ADEGUAMENTI STRADE
Piazzole	N. PIAZ.	Pn
Fascia di lavoro	ALLARGATA	
Opere civili	TRASVERSALI	LONGITUDINALI