


Il presente disegno e' di proprieta' aziendale - La Societa' tutelera' i propri diritti a termine di legge.



COROGRAFIA Scala 1:500.000

00	20062018	EMISSIONE	F.CALLAI	P.RUSSO	V.FORLIVESI O.CORDA
INDICE	DATA	REVISIONI			ELABORATO VERIFICATO APPROVATO
		PROGETTISTA 			Dis. PG-PAI-103
		Rif TPIDL: 073670-010-DW-3252-121 TECHNIP ITALY DIREZIONE LAVORI S.p.A.			Fg. 1 di 27
Metanodotto: METANIZZAZIONE SARDEGNA MET.: CAGLIARI - PALMAS ARBOREA DN 650 (26") DP 75 bar					Comm.
					INDICE
					Scala 1:10000
PIANO DI ASSETTO IDROGEOLOGICO - PERICOLOSITA' IDRAULICA					Sostituisce il Sostituito dal

Progetto:

METANIZZAZIONE SARDEGNA
MET. CAGLIARI - PALMAS ARBOREA
DN 650 (26") DP 75 bar

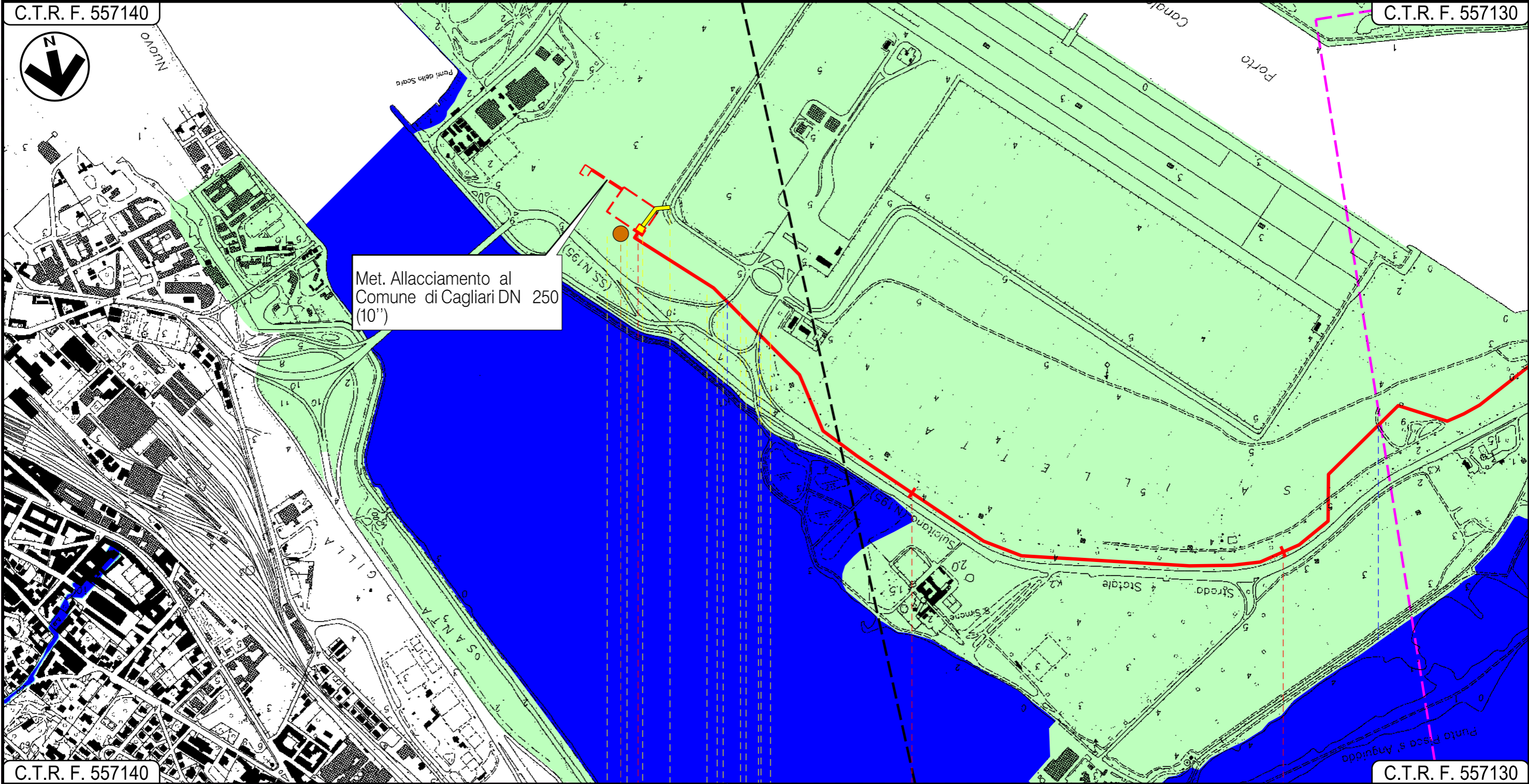
PIANO DI ASSETTO IDROGEOLOGICO - PERICOLOSITA' IDRAULICA

00	2006/2018	EMISSIONE	F.CALLAI	P.RUSSO	V.FORLIVESTI O.CORDA
INDICE	DATA	REVISIONI	ELABORATO	VERIFICATO	APPROVATO
					
			PG-PAI-103		
			Comm.		

Foglio
2
di 27
Scala
1:10000

C.T.R. F. 557140

C.T.R. F. 557130




Met. Allacciamento al
Comune di Cagliari DN 250
(10")

CAGLIARI
CAGLIARI

P.I.D.I. N 1

Strada Acc. Porto

Strada sterrata



Progetto:

METANIZZAZIONE SARDEGNA
MET. CAGLIARI – PALMAS ARBOREA
DN 650 (26") DP 75 bar

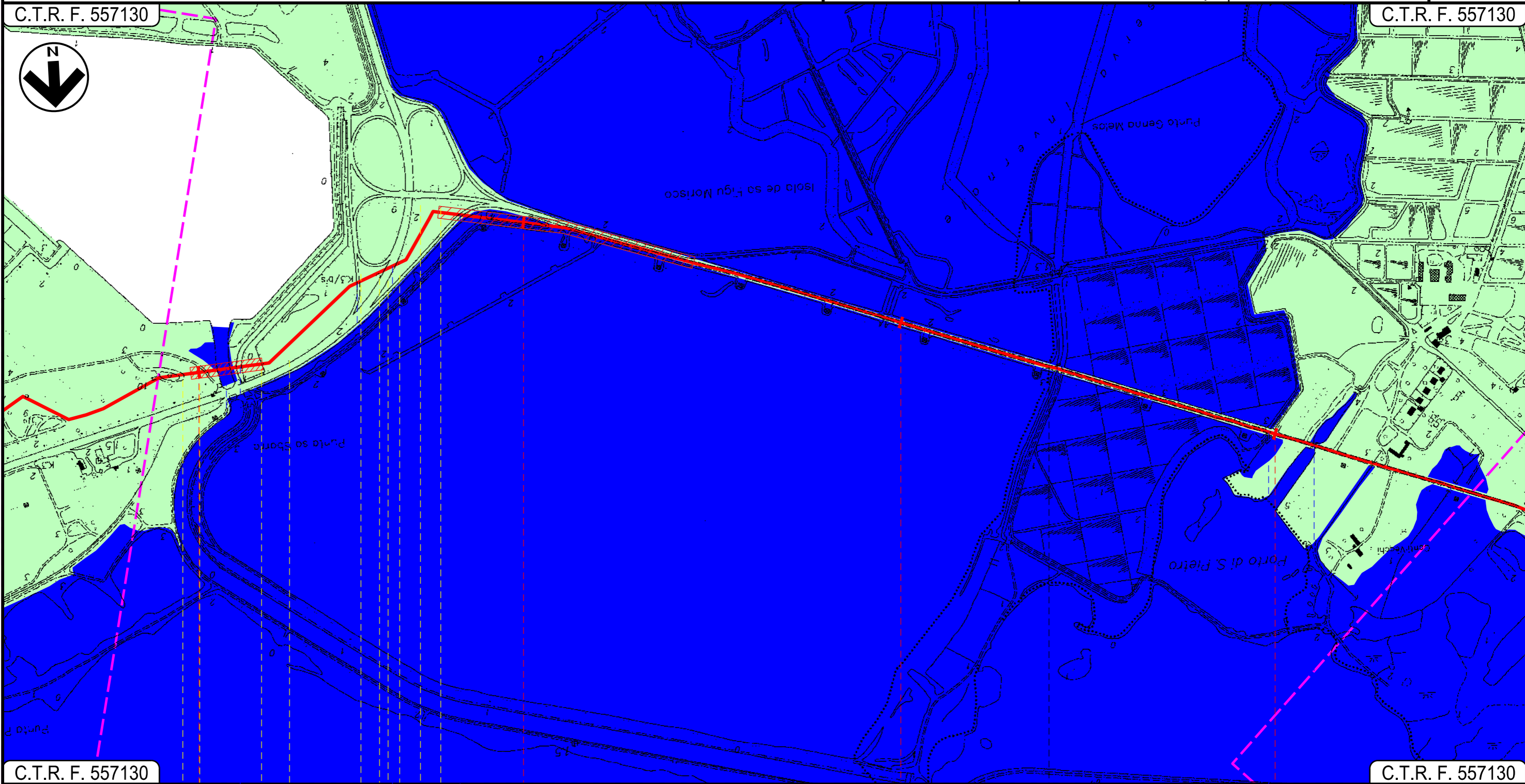

PIANO DI ASSETTO IDROGEOLOGICO – PERICOLOSITA' IDRAULICA

00	2006/2018	EMISSIONE	F.CALLAI	P.RUSSO	V.FORLIVESTI O.CORDA
INDICE	DATA	R E V I S I O N I	ELABORATO	VERIFICATO	APPROVATO
					
			PG-PAI-103		
			Comm.		

Foglio
3
di 27
Scala
1:10000

C.T.R. F. 557130

C.T.R. F. 557130



C.T.R. F. 557130

C.T.R. F. 557130

Foce Tramontana
Canale in cls
S.S.195 Sulcitana
Tombino cls
Tombino cls
Fosso Conti Vecchi

Progetto:

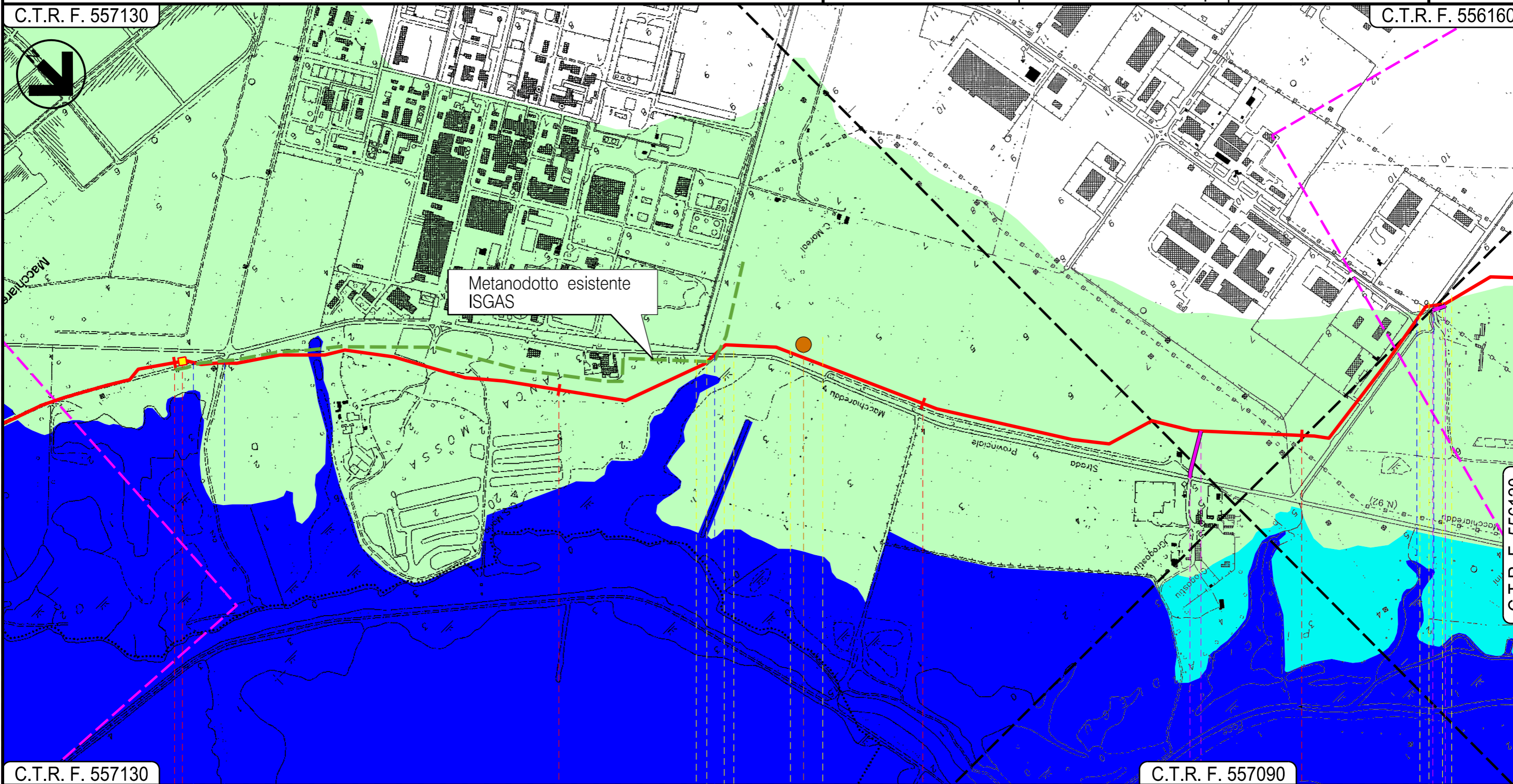
METANIZZAZIONE SARDEGNA
MET. CAGLIARI - PALMAS ARBOREA
DN 650 (26") DP 75 bar

PIANO DI ASSETTO IDROGEOLOGICO - PERICOLOSITA' IDRAULICA

00	2006/2018	EMISSIONE	F.CALLAI	P.RUSSO	V.FORLIVEST O.CORDA	Foglio 4
INDICE	DATA	REVISIONI	ELABORATO	VERIFICATO	APPROVATO	di 27
 			PG-PAI-103		Comm.	Scala 1:10000
			Rif TPIDL: 073670-010-DW-3252-121 TECHNIP ITALY DIREZIONE LAVORI S.p.A.			

C.T.R. F. 557130

C.T.R. F. 556160

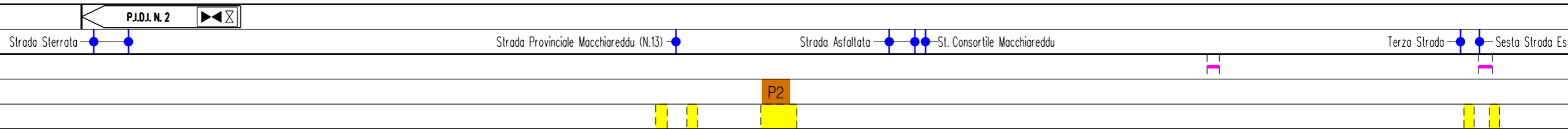


C.T.R. F. 557130

C.T.R. F. 557090

C.T.R. F. 556120

ASSEMINI
CAGLIARI



Progetto:

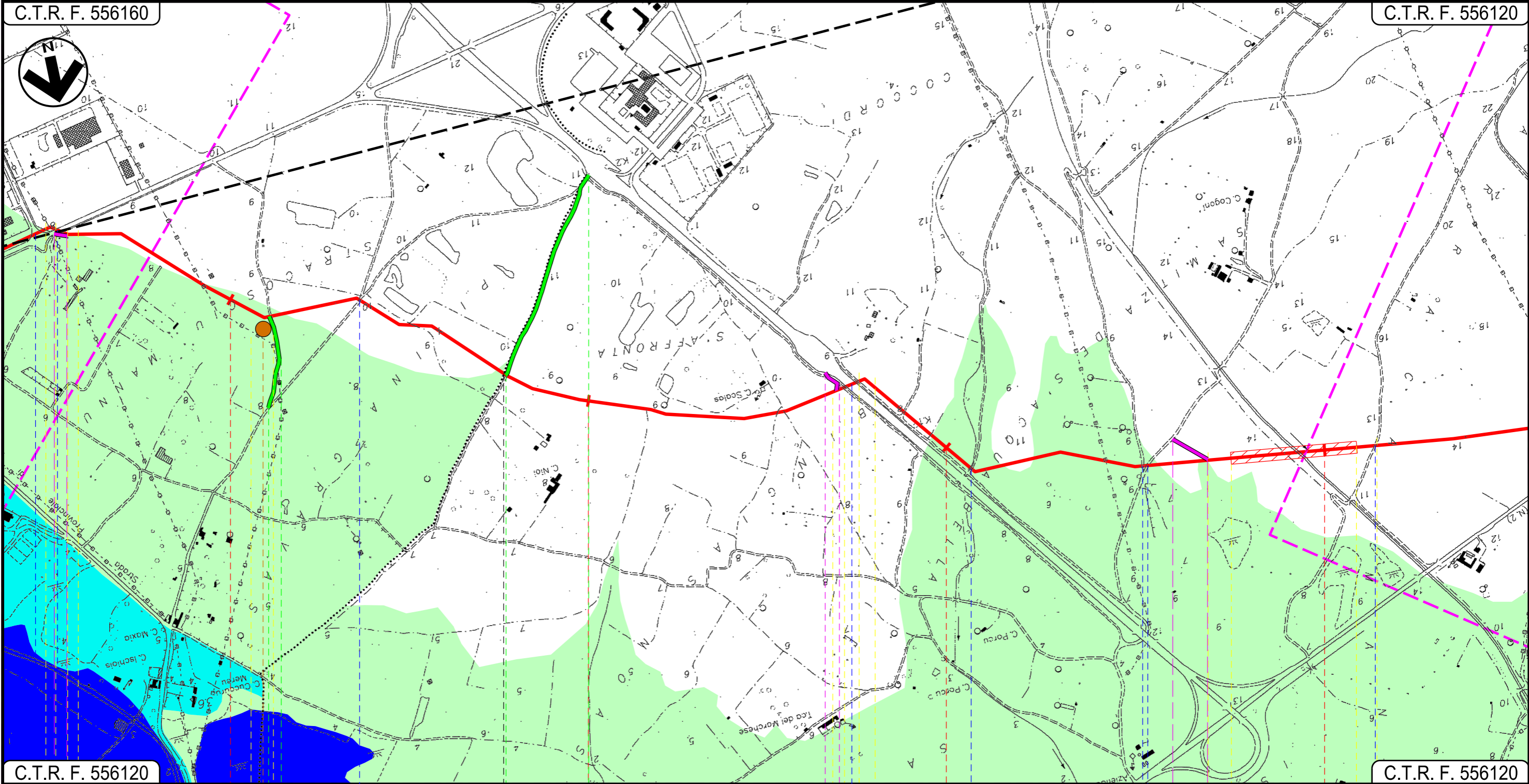
METANIZZAZIONE SARDEGNA
MET. CAGLIARI - PALMAS ARBOREA
DN 650 (26") DP 75 bar

PIANO DI ASSETTO IDROGEOLOGICO - PERICOLOSITA' IDRAULICA

00	2006/2018	EMISSIONE	F.CALLAI	P.RUSSO	V.FORLIVESTI O.CORDA	Foglio 5 di 27
INDICE	DATA	REVISIONI	ELABORATO	VERIFICATO	APPROVATO	Scala 1:10000
				PG-PAI-103		
		Rif TPIDL: 073670-010-DW-3252-121 TECHNIP ITALY DIREZIONE LAVORI S.p.A.		Comm.		

C.T.R. F. 556160

C.T.R. F. 556120

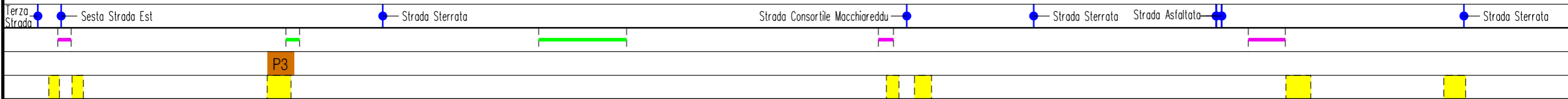


C.T.R. F. 556120

C.T.R. F. 556120

ASSEMINI

UTA
CAGLIARI



Progetto:

METANIZZAZIONE SARDEGNA
MET. CAGLIARI - PALMAS ARBOREA
DN 650 (26") DP 75 bar

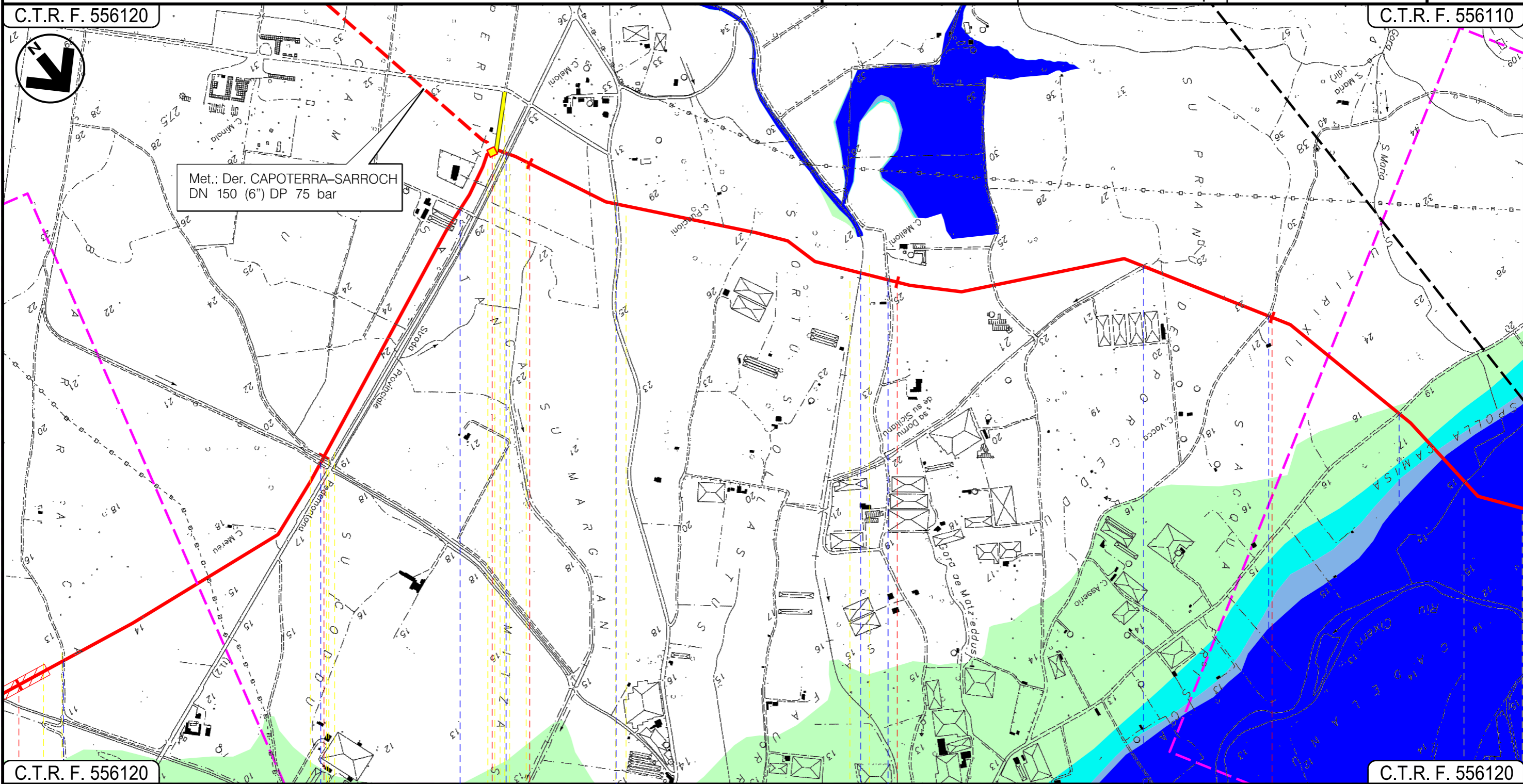
00	2006/2018	EMISSIONE	F.CALLAI	P.RUSSO	V.FORLIVESTI O.CORDA
INDICE	DATA	REVISIONI	ELABORATO	VERIFICATO	APPROVATO
 			PG-PAI-103		
			Rif TPIDL: 073670-010-DW-3252-121 TECHNIP ITALY DIREZIONE LAVORI S.p.A.		

Foglio
6
di 27
Scala
1:10000

PIANO DI ASSETTO IDROGEOLOGICO - PERICOLOSITA' IDRAULICA

C.T.R. F. 556120

C.T.R. F. 556110




C.T.R. F. 556120

C.T.R. F. 556120

14 15 16 17 18

UTA
CAGLIARI

P.I.D.I. N 3



Progetto:

METANIZZAZIONE SARDEGNA
MET. CAGLIARI - PALMAS ARBOREA
DN 650 (26") DP 75 bar

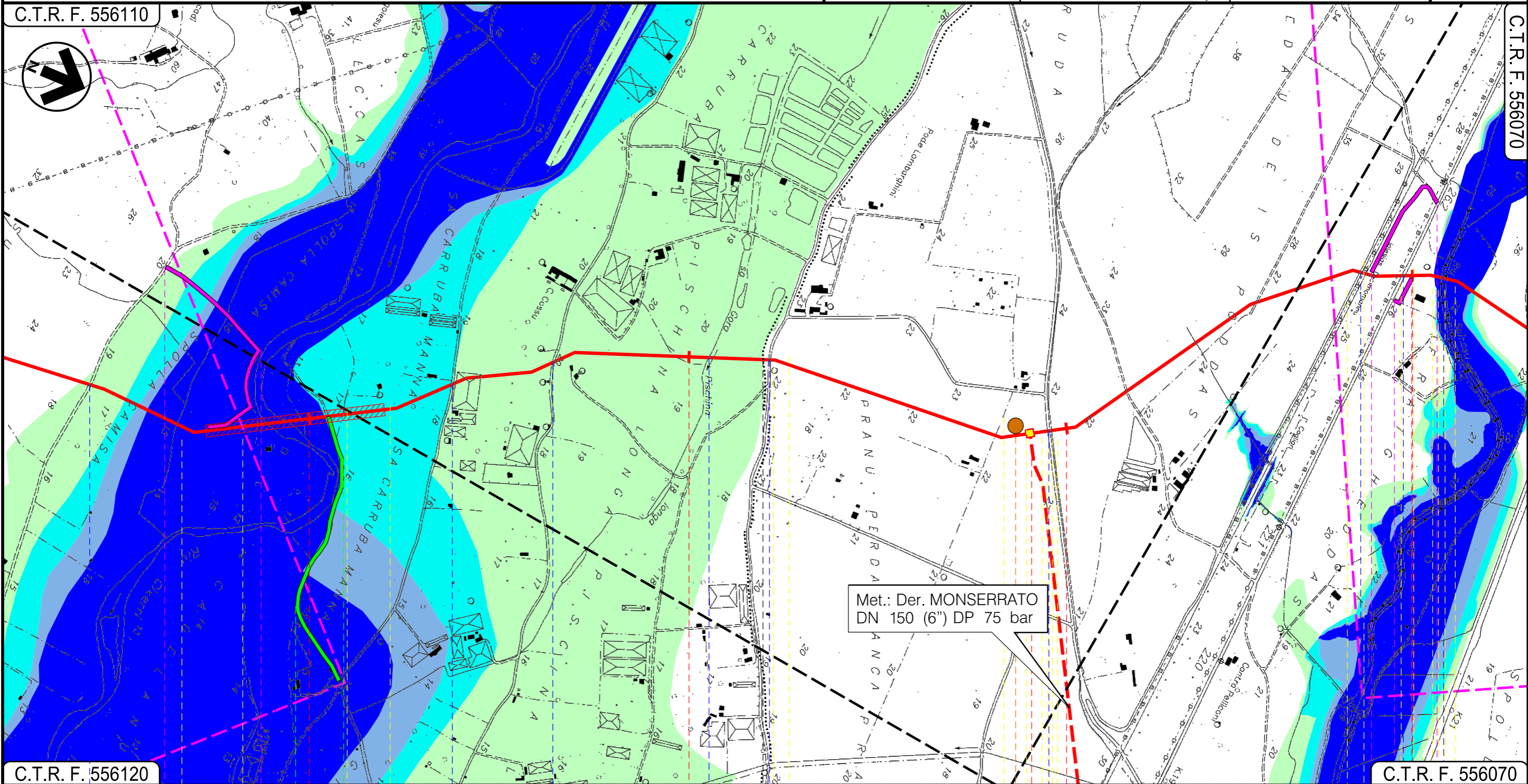
PIANO DI ASSETTO IDROGEOLOGICO - PERICOLOSITA' IDRAULICA

00	2006/2018	EMISSIONE	F.CALLAI	P.RUSSO	V.FORLIVESTI O.CORDA
INDICE	DATA	REVISIONI	ELABORATO	VERIFICATO	APPROVATO
 			PG-PAI-103		
			Rif TPIDL: 073670-010-DW-3252-121 TECHNIP ITALY DIREZIONE LAVORI S.p.A.		

Foglio
7
di 27
Scala
1:10000

C.T.R. F. 556110

C.T.R. F. 556070



Met.: Der. MONSERRATO
DN 150 (6") DP 75 bar

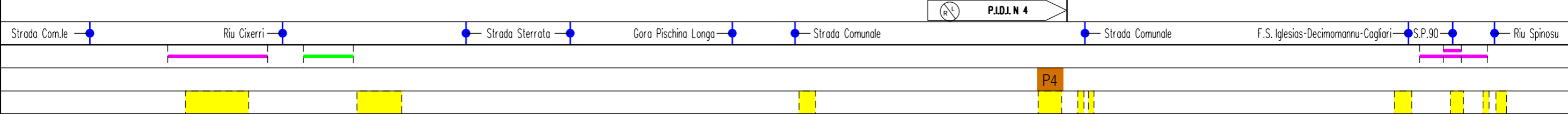
C.T.R. F. 556120

C.T.R. F. 556070

19 20 21 22

UTA
CAGLIARI

VILLASPECIOSA
SUD SARDEGNA



P4

01

Progetto:

METANIZZAZIONE SARDEGNA
MET. CAGLIARI - PALMAS ARBOREA
DN 650 (26") DP 75 bar

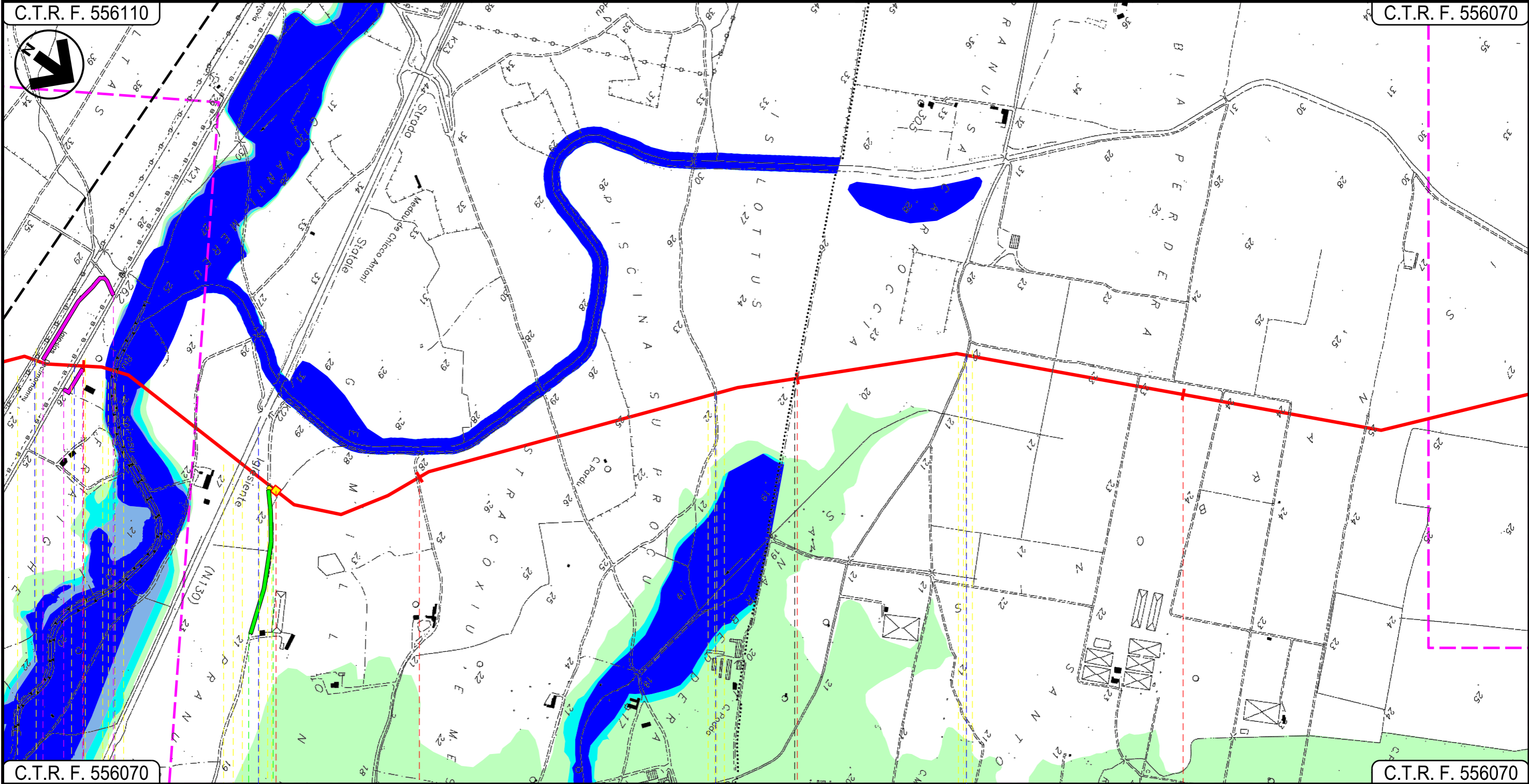
PIANO DI ASSETTO IDROGEOLOGICO - PERICOLOSITA' IDRAULICA

00	2006/2018	EMISSIONE	F.CALLAI	P.RUSSO	V.FORLIVESTI O.CORDA
INDICE	DATA	REVISIONI	ELABORATO	VERIFICATO	APPROVATO
 			PG-PAI-103		
			Rif TPIDL: 073670-010-DW-3252-121 TECHNIP ITALY DIREZIONE LAVORI Sp.A.		
Comm.					Scala 1:10000

Foglio
8
di 27
Scala
1:10000

C.T.R. F. 556110

C.T.R. F. 556070



C.T.R. F. 556070

C.T.R. F. 556070

22

23

24







25

VILLASPECIOSA

SUD SARDEGNA

DECIMOPUTZU

P.I.L. N 5

-  S. Iglesias
-  S.P.90
-  Rio Spinosu
-  S.S.130
-  Strada Asfaltata
-  Strada Comunale

01

INTE

Progetto:

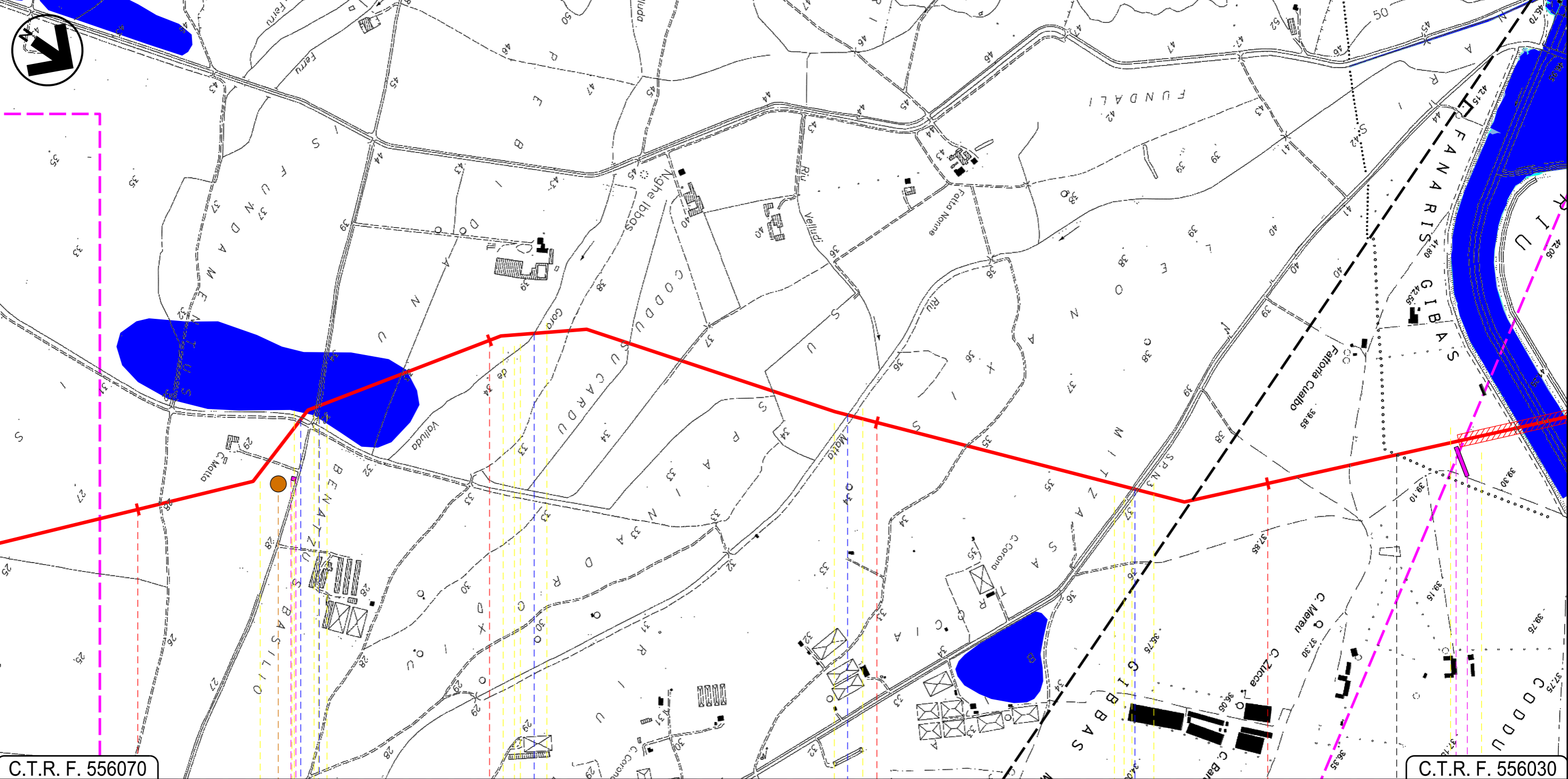
METANIZZAZIONE SARDEGNA
MET. CAGLIARI - PALMAS ARBOREA
DN 650 (26") DP 75 bar

PIANO DI ASSETTO IDROGEOLOGICO - PERICOLOSITA' IDRAULICA

00	2006/2018	EMISSIONE	F.CALLAI	P.RUSSO	V.FORLIVESTI O.CORDA	Foglio 9
INDICE	DATA	REVISIONI	ELABORATO	VERIFICATO	APPROVATO	di 27
				PG-PAI-103		Scala 1:10000
		Rif TPIDL: 073670-010-DW-3252-121 TECHNIP ITALY DIREZIONE LAVORI S.p.A.		Comm.		

C.T.R. F. 556070

C.T.R. F. 556070



C.T.R. F. 556070

C.T.R. F. 556030

26






27

28

29

DECIMOPUTZU
SUD SARDEGNA

VALLERMOSA

 Riu Spinosu
  Strada Comunale
  Gora de Vallada
  Riu Motto
  S.P.N.3

P5

02

03

Progetto:

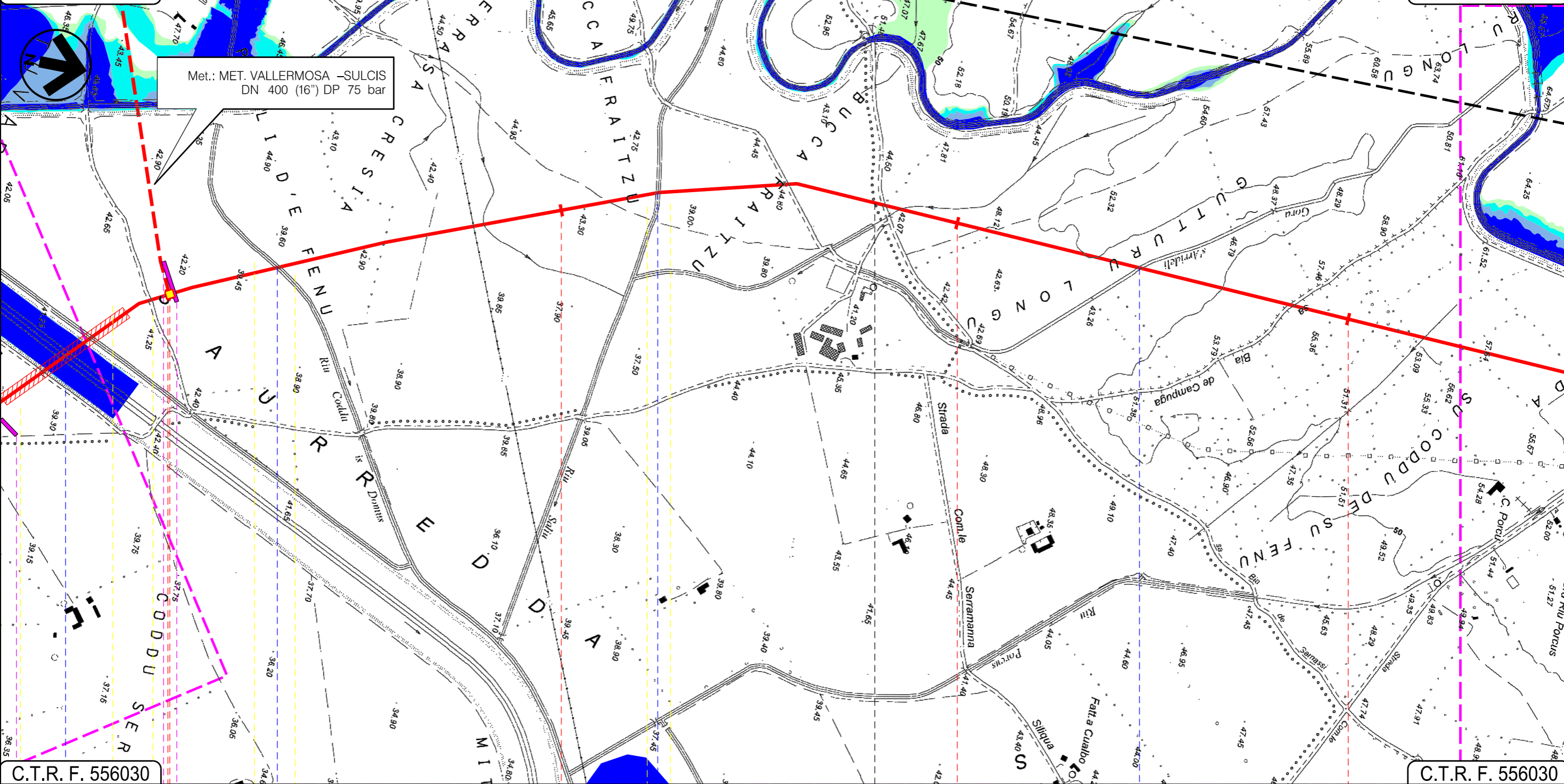
METANIZZAZIONE SARDEGNA
MET. CAGLIARI - PALMAS ARBOREA
DN 650 (26") DP 75 bar

PIANO DI ASSETTO IDROGEOLOGICO - PERICOLOSITA' IDRAULICA

00	2006/2018	EMISSIONE	F.CALLAI	P.RUSSO	V.FORLIVESTI O.CORDA	Foglio 10 di 27
INDICE	DATA	REVISIONI	ELABORATO	VERIFICATO	APPROVATO	Scala 1:10000
 			PG-PAI-103			Comm.
			Rif TPIDL: 073670-010-DW-3252-121 TECHNIP ITALY DIREZIONE LAVORI Sp.A.			

C.T.R. F. 556030

C.T.R. F. 556020

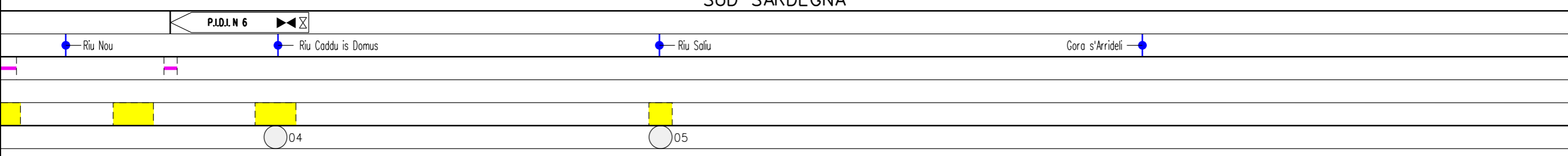


C.T.R. F. 556030

C.T.R. F. 556030

30 VALLERMOSA 31 32 VILLASOR 33

SUD SARDEGNA



Progetto:

METANIZZAZIONE SARDEGNA
MET. CAGLIARI - PALMAS ARBOREA
DN 650 (26") DP 75 bar

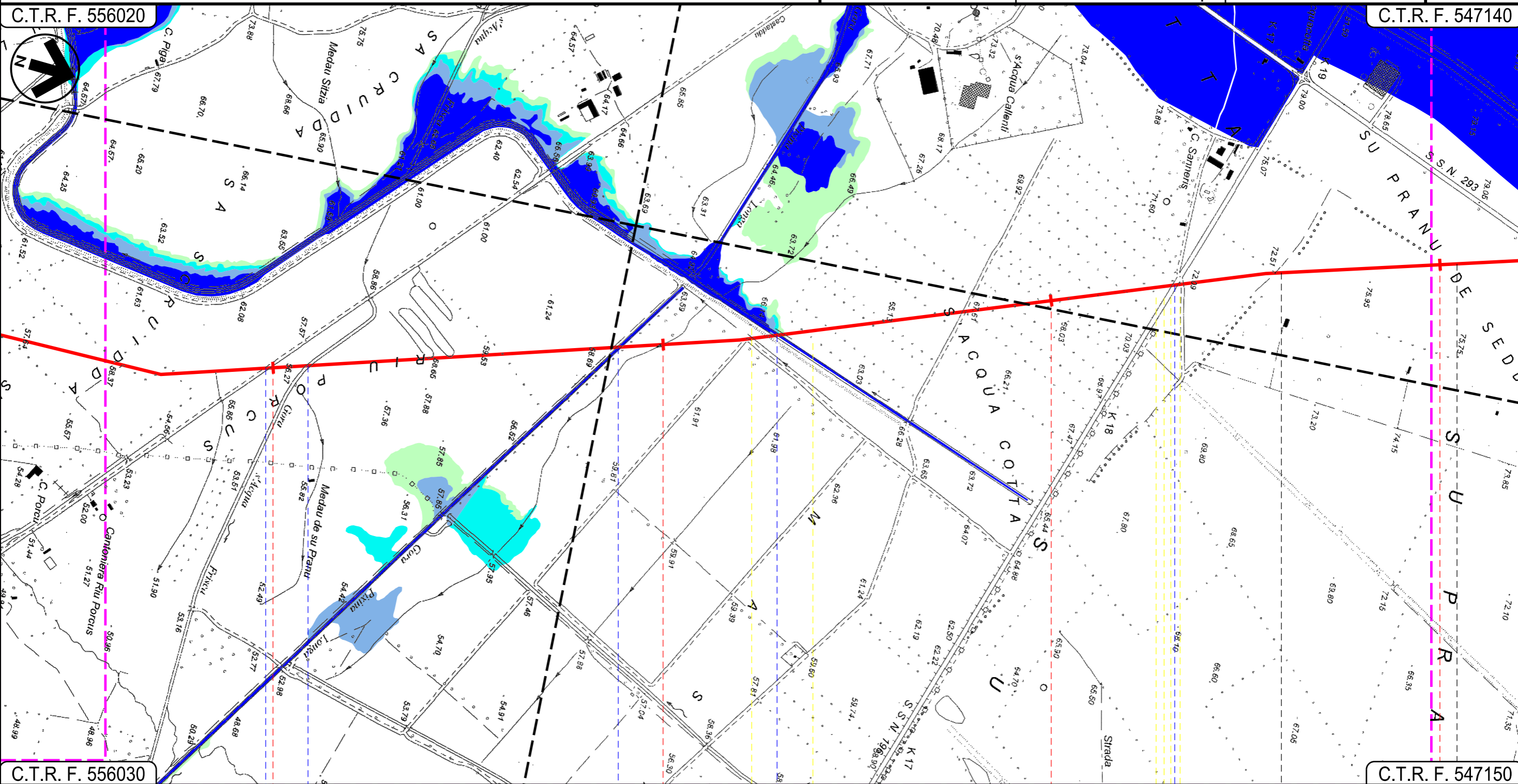
00	2006/2018	EMISSIONE	F.CALLAI	P.RUSSO	V.FORLIVESTI O.CORDA
INDICE	DATA	REVISIONI	ELABORATO	VERIFICATO	APPROVATO
 			PG-PAI-103		
			Rif TPIDL: 073670-010-DW-3252-121 TECHNIP ITALY DIREZIONE LAVORI S.p.A.		
			Comm.		

Foglio
11
di 27
Scala
1:10000

PIANO DI ASSETTO IDROGEOLOGICO - PERICOLOSITA' IDRAULICA

C.T.R. F. 556020

C.T.R. F. 547140



C.T.R. F. 556030

C.T.R. F. 547150

34 VILLASOR 35 36 SERRAMANNA 37 VILLACIDRO

SUD SARDEGNA

Strada Com.le Castaddu — Gora s'Acqua Frisca — Gora Pixina Longa — Canale Consortile — S.S. 196 —

INTE

Progetto:

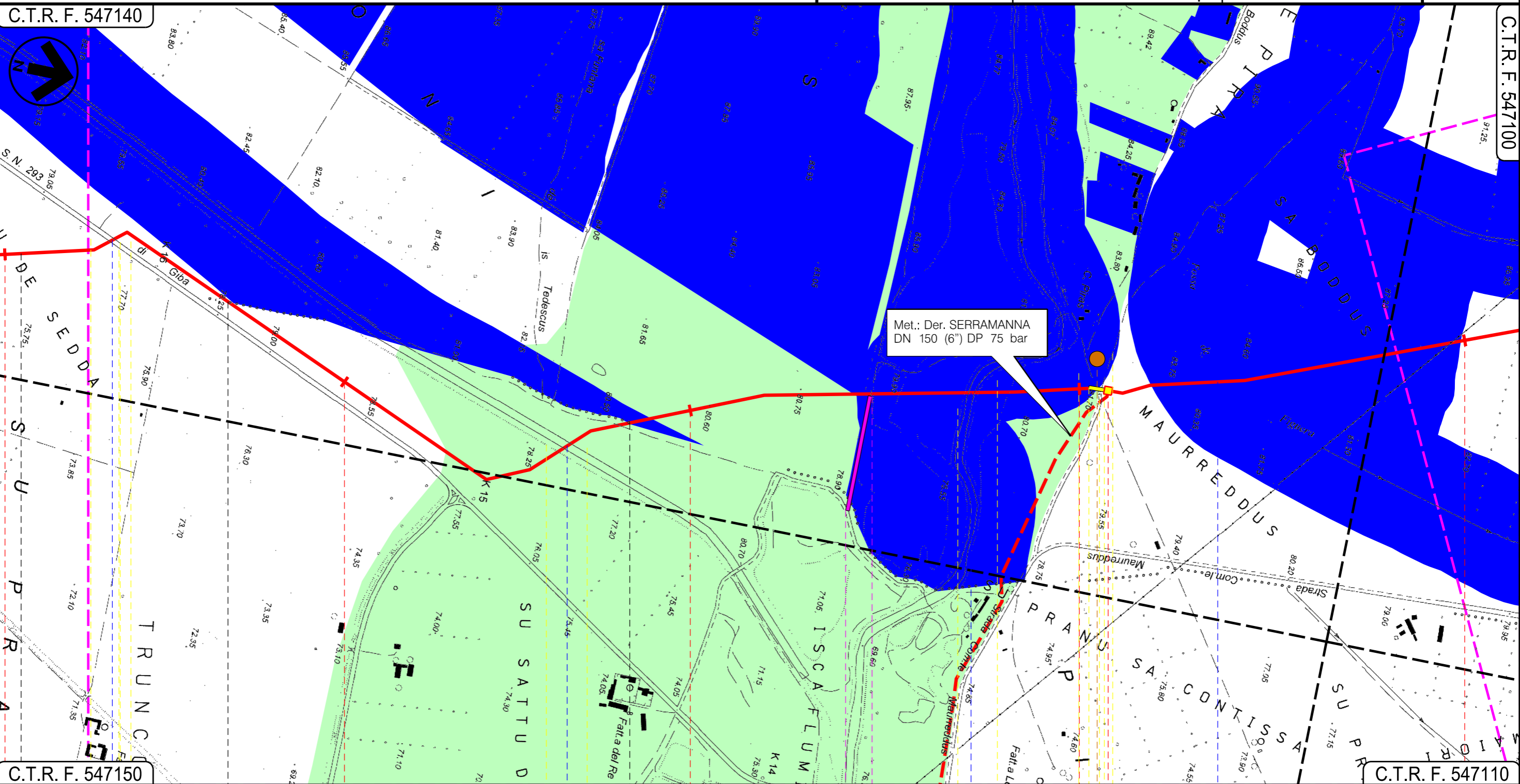
METANIZZAZIONE SARDEGNA
MET. CAGLIARI - PALMAS ARBOREA
DN 650 (26") DP 75 bar

PIANO DI ASSETTO IDROGEOLOGICO - PERICOLOSITA' IDRAULICA

00	2006/2018	EMISSIONE	F.CALLAI	P.RUSSO	V.FORLIVESTI O.CORDA	Foglio 12 di 27
INDICE	DATA	REVISIONI	ELABORATO	VERIFICATO	APPROVATO	Scala 1:10000
				PG-PAI-103		
		Rif TPIDL: 073670-010-DW-3252-121 TECHNIP ITALY DIREZIONE LAVORI Sp.A.		Comm.		

C.T.R. F. 547140

C.T.R. F. 547100



C.T.R. F. 547150

C.T.R. F. 547110

37	38	39	40	41
SERRAMANNA	VILLACIDRO	SERRAMANNA	VILLACIDRO	
SUD SARDEGNA				
S.S. 293 di Giba	Canale Trudu	Torrente Leni	Fossa de Figuera	
			P6	
	06	07	08	

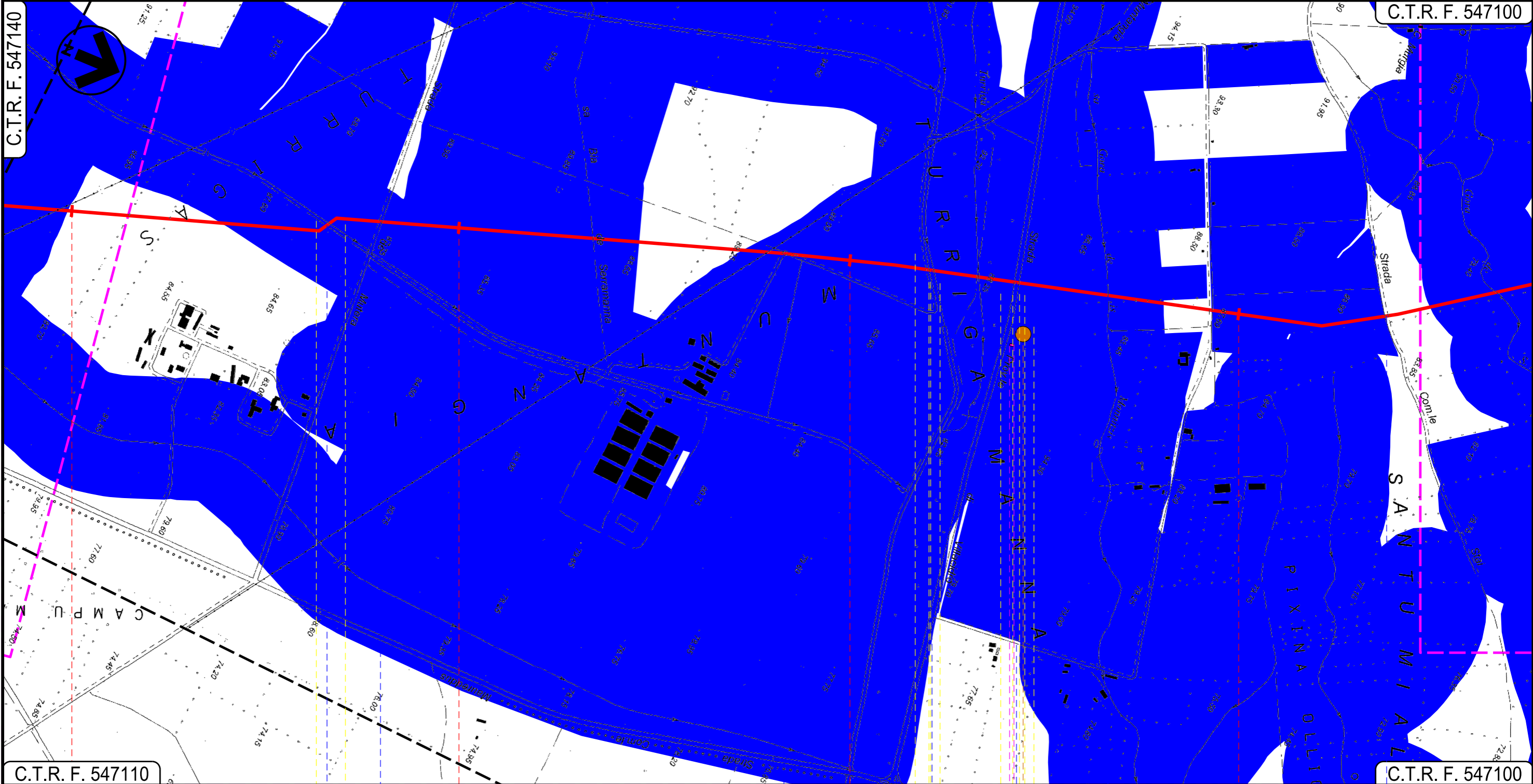
INTE

Progetto:

METANIZZAZIONE SARDEGNA
MET. CAGLIARI - PALMAS ARBOREA
DN 650 (26") DP 75 bar

PIANO DI ASSETTO IDROGEOLOGICO - PERICOLOSITA' IDRAULICA








00	2006/2018	EMISSIONE	F.CALLAI	P.RUSSO	V.FORLIVESTI O.CORDA	Foglio 13 di 27
INDICE	DATA	REVISIONI	ELABORATO	VERIFICATO	APPROVATO	Scala 1:10000
					PG-PAI-103	C.T.R. F. 547100
Rif TPIDL: 073670-010-DW-3252-121 TECHNIP ITALY DIREZIONE LAVORI Sp.A.					Comm.	




C.T.R. F. 547110

C.T.R. F. 547100

VILLACIDRO
SUD SARDEGNA

Canale Consortile 
Strada de Mutera 
Strada Consortile 
Gora de Turriga 
S.P.n.60 Villacidro 
Fosso sa Gora de is Monnizis 
Strada Com.le Stai 



Progetto:

METANIZZAZIONE SARDEGNA
MET. CAGLIARI - PALMAS ARBOREA
DN 650 (26") DP 75 bar

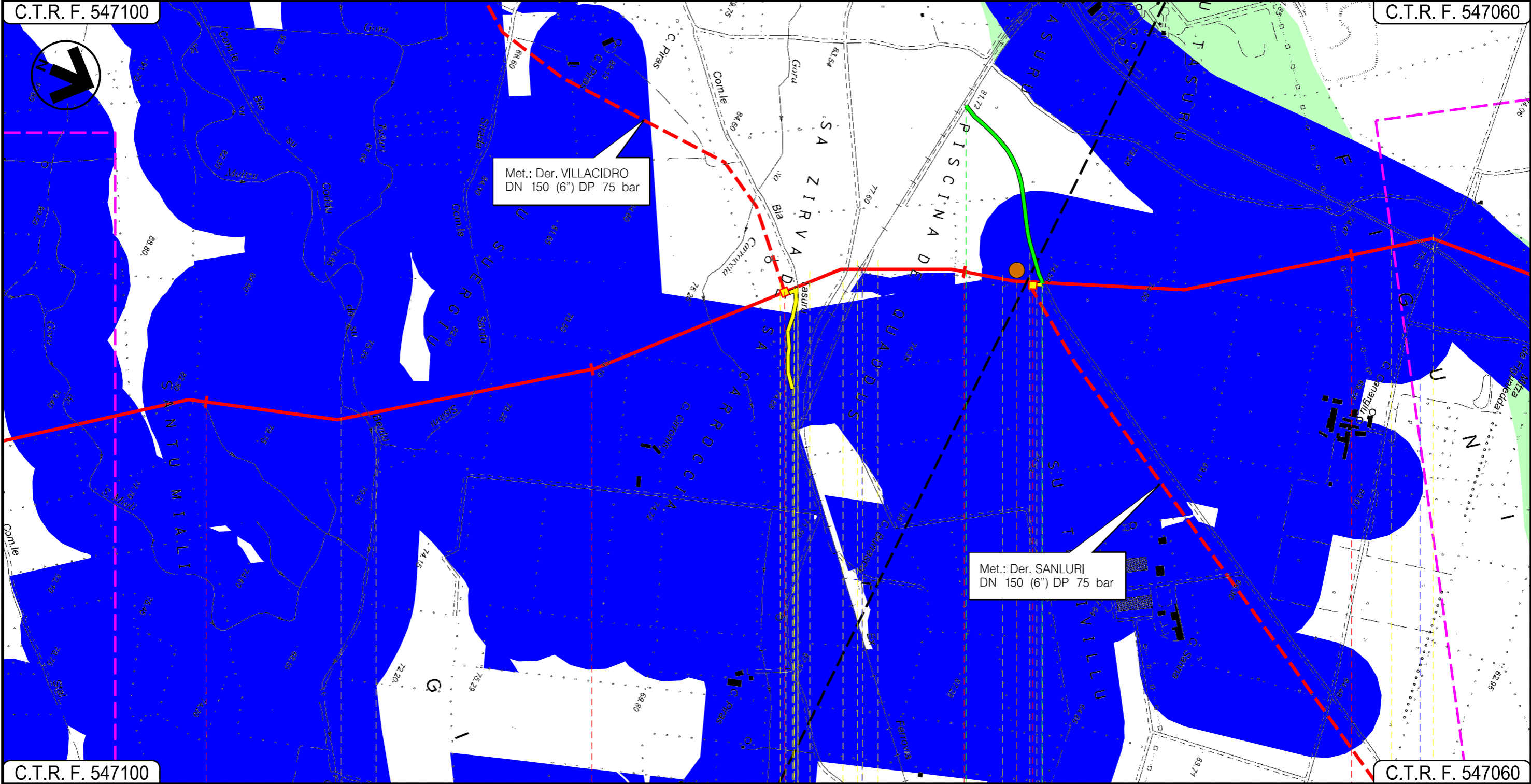
PIANO DI ASSETTO IDROGEOLOGICO - PERICOLOSITA' IDRAULICA

00	2006/2018	EMISSIONE	F.CALLAI	P.RUSSO	V.FORLIVESTI O.CORDA
INDICE	DATA	REVISIONI	ELABORATO	VERIFICATO	APPROVATO
 			PG-PAI-103		
			Rif TPIDL: 073670-010-DW-3252-121 TECHNIP ITALY DIREZIONE LAVORI S.p.A.		
Comm.					Scala 1:10000

Foglio
14
di 27
Scala
1:10000

C.T.R. F. 547100

C.T.R. F. 547060



C.T.R. F. 547100

C.T.R. F. 547060

45

46

47

48

VILLACIDRO
SUD SARDEGNA

P.I.D.I.N 8

P.I.D.I.N 9

Gora de su Maitzu

F.S. Villacidro-Isili

Torrente Seddamus

P8

12

Progetto:

METANIZZAZIONE SARDEGNA
MET. CAGLIARI - PALMAS ARBOREA
DN 650 (26") DP 75 bar

PIANO DI ASSETTO IDROGEOLOGICO - PERICOLOSITA' IDRAULICA

00	2006/2018	EMISSIONE	F.CALLAI	P.RUSSO	V.FORLIVESTI O.CORDA	Foglio 15 di 27
INDICE	DATA	REVISIONI	ELABORATO	VERIFICATO	APPROVATO	Scala 1:10000
				PG-PAI-103		
		Rif TPIDL: 073670-010-DW-3252-121 TECHNIP ITALY DIREZIONE LAVORI Sp.A.		Comm.		

C.T.R. F. 547060

C.T.R. F. 547060



C.T.R. F. 547060

C.T.R. F. 547060

49









50

51

52

VILLACIDRO

SAN GAVINO MONREALE
SUD SARDEGNA

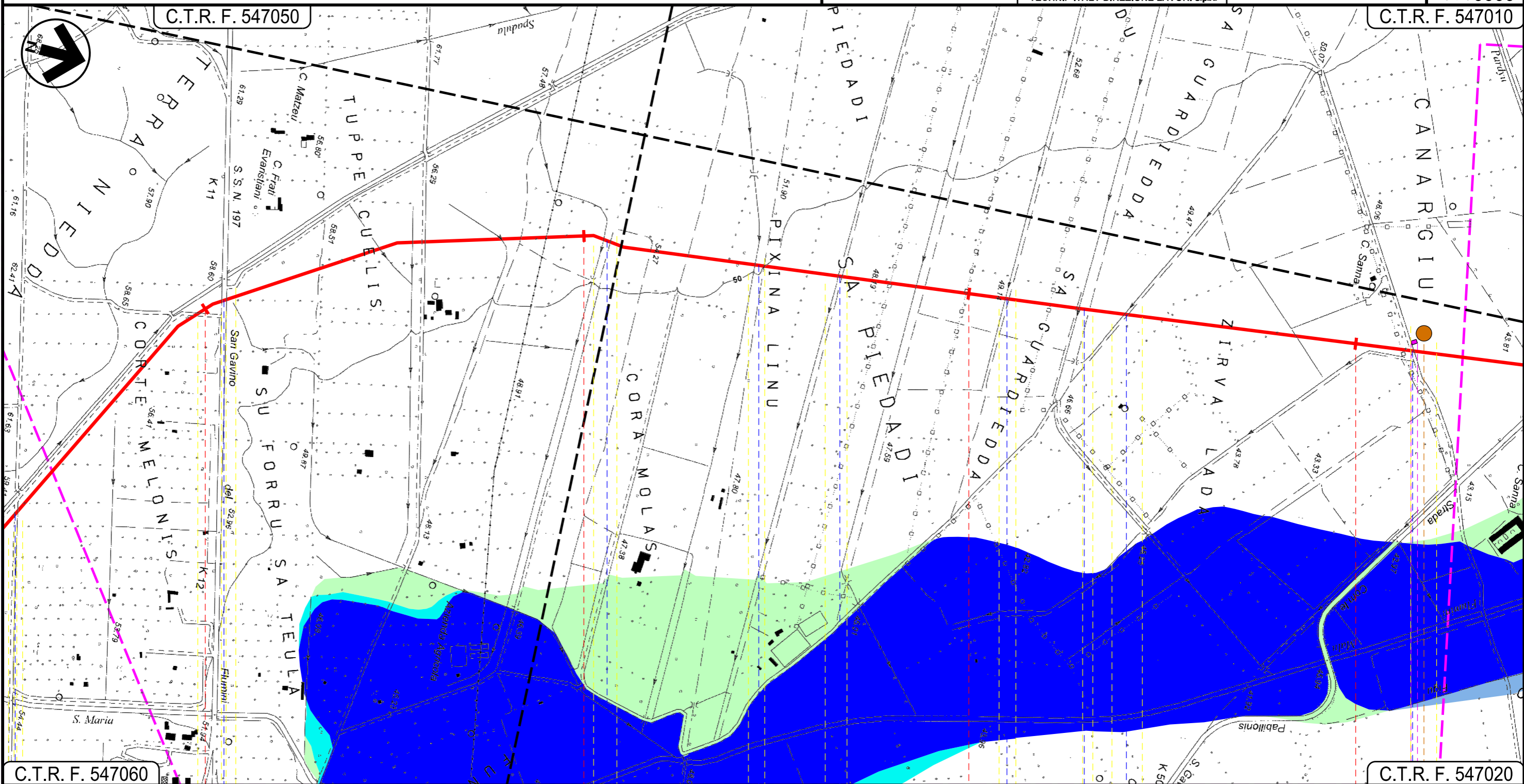
-  Torrente Seddamus
-  Canale in cls
-  Canale Rip. N.O.E.A.F.
-  St. di servizio canale ripartitore N-0
-  S.P. n.14 bis
-  St. Comunale
-  Riu S. Maria Maddalena
-  St. Comunale

Progetto:

METANIZZAZIONE SARDEGNA
MET. CAGLIARI - PALMAS ARBOREA
DN 650 (26") DP 75 bar

PIANO DI ASSETTO IDROGEOLOGICO - PERICOLOSITA' IDRAULICA

00	2006/2018	EMISSIONE	F.CALLAI	P.RUSSO	V.FORLIVESTI O.CORDA	Foglio 16 di 27
INDICE	DATA	REVISIONI	ELABORATO	VERIFICATO	APPROVATO	Scala 1:10000
				PG-PAI-103		
		Rif TPIDL: 073670-010-DW-3252-121 TECHNIP ITALY DIREZIONE LAVORI Sp.A.		Comm.		



53	54	55	56
SAN GAVINO MONREALE SUD SARDEGNA			
● St. Comunale	● S.S. 197	● Canale	● Fosso
			● Fosso
			● Fosso
			● Fosso
			● Strada asfaltata
			● P09
			● 13
			● 14
			● 15
			● 16
			● 17
			● 18

Progetto:

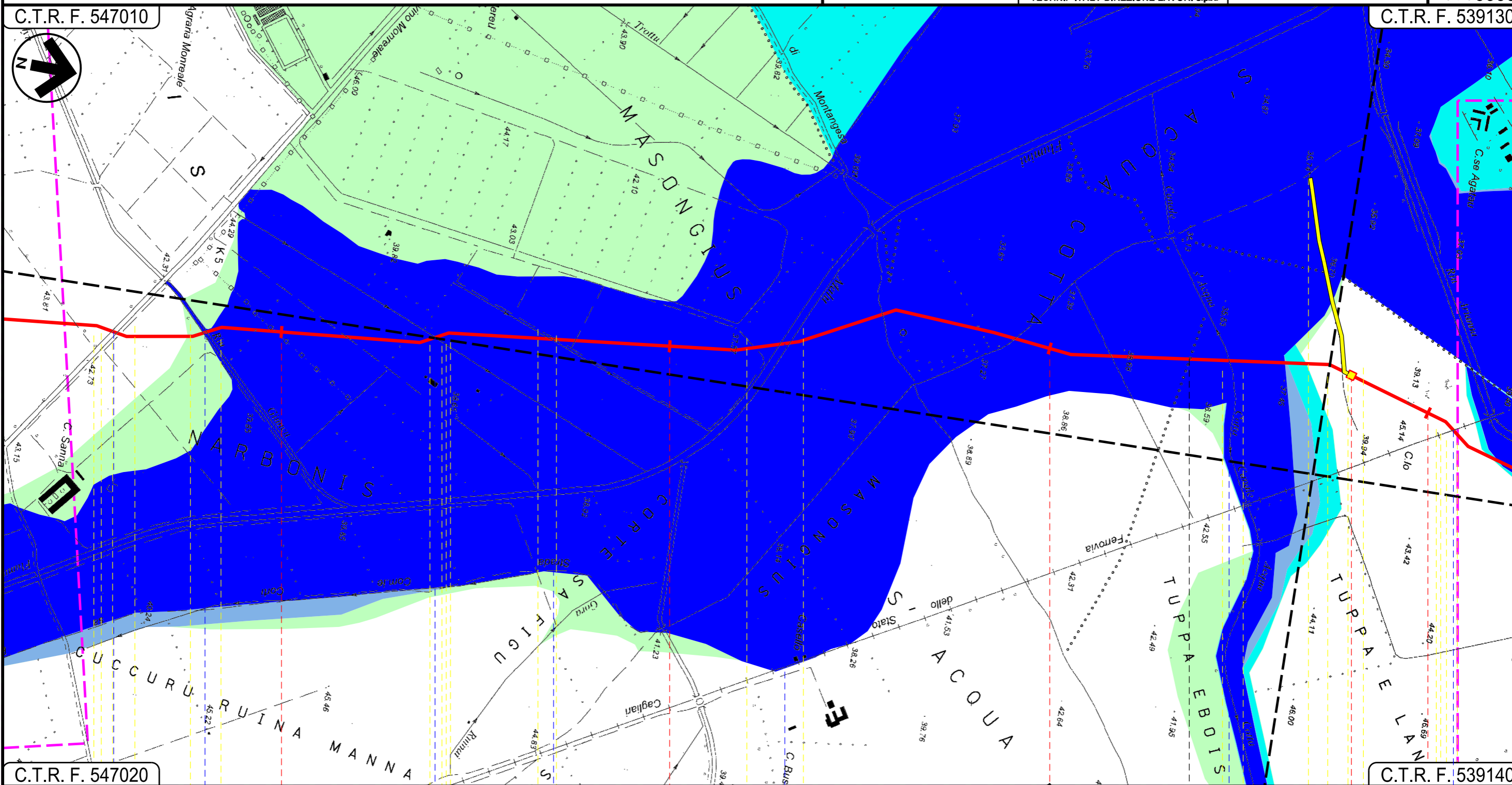
METANIZZAZIONE SARDEGNA
MET. CAGLIARI – PALMAS ARBOREA
DN 650 (26") DP 75 bar

PIANO DI ASSETTO IDROGEOLOGICO – PERICOLOSITA' IDRAULICA

00	2006/2018	EMISSIONE	F.CALLAI	P.RUSSO	V.FORLIVESTI O.CORDA	Foglio
INDICE	DATA	REVISIONI	ELABORATO	VERIFICATO	APPROVATO	17
 			PG-PAI-103			di 27
Rif TPIDL: 073670-010-DW-3252-121 TECHNIP ITALY DIREZIONE LAVORI Sp.A.					Comm.	Scala 1:10000

C.T.R. F. 547010

C.T.R. F. 539130



C.T.R. F. 547020

C.T.R. F. 539140

57

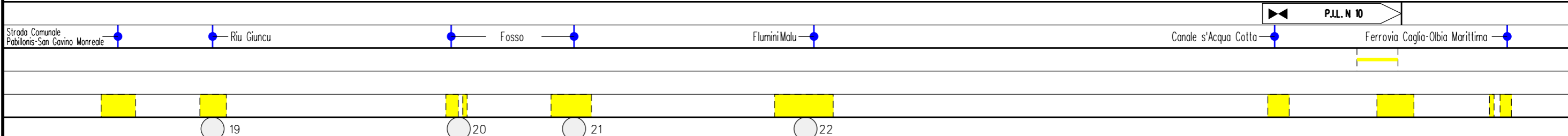
58

59

60

SAN GAVINO MONREALE
SUD SARDEGNA

SARDARA



INTE

C. 172500 FrM

Progetto:

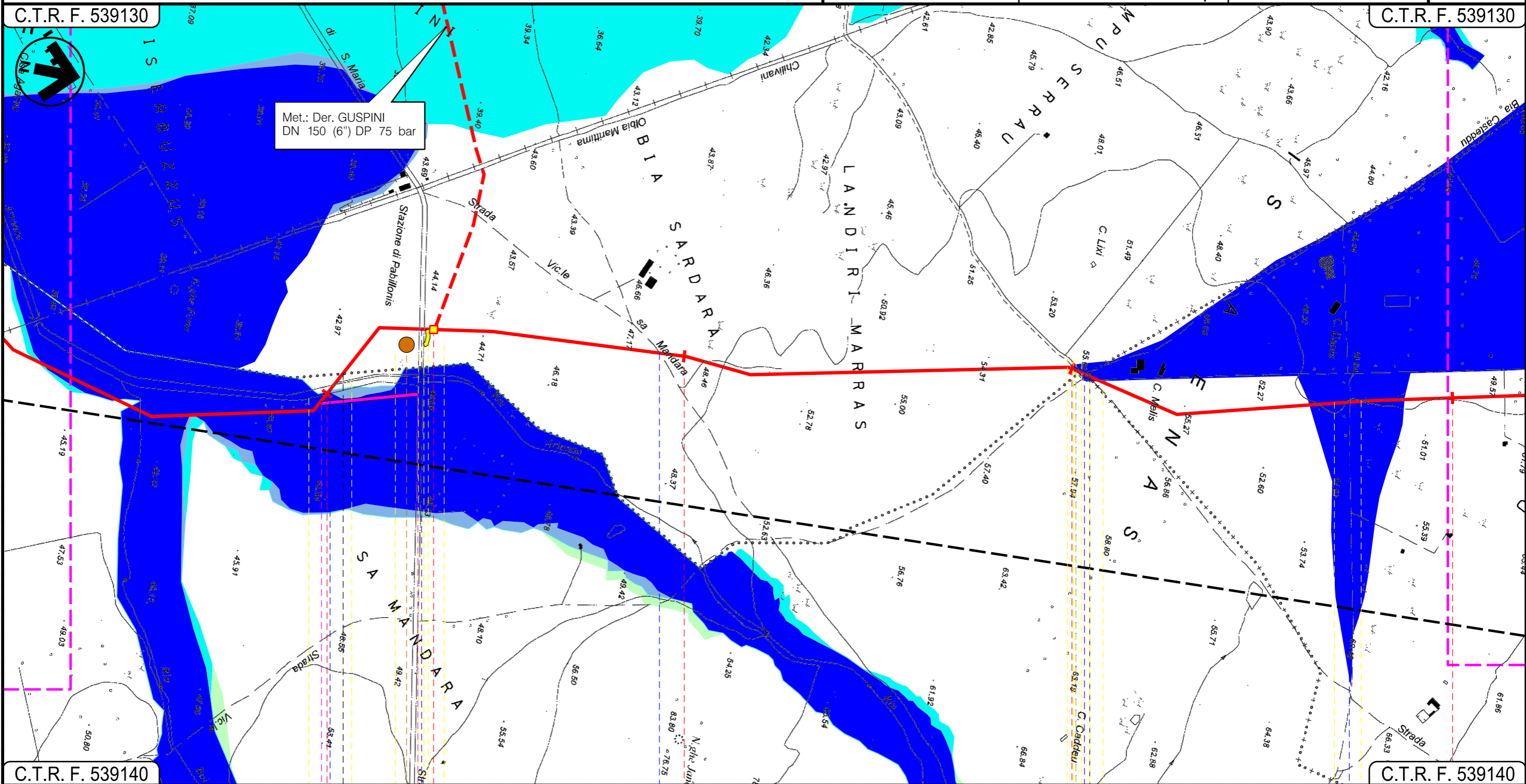
METANIZZAZIONE SARDEGNA
MET. CAGLIARI – PALMAS ARBOREA
DN 650 (26") DP 75 bar

PIANO DI ASSETTO IDROGEOLOGICO – PERICOLOSITA' IDRAULICA

00	2006/2018	EMISSIONE	F.CALLAI	P.RUSSO	V.FORLIVESTI O.CORDA	Foglio 18 di 27
INDICE	DATA	REVISIONI	ELABORATO	VERIFICATO	APPROVATO	Scala 1:10000
 			PG-PAI-103		Comm.	
Rif TPIDL: 073670-010-DW-3252-121 TECHNIP ITALY DIREZIONE LAVORI Sp.A.						

C.T.R. F. 539130

C.T.R. F. 539130



C.T.R. F. 539140

C.T.R. F. 539140

61	62	63	64
SARDARA	PABILLONIS SUD SARDEGNA	SARDARA	MOGORO ORISTANO
P.I.D.I. N II			
Riu Arianna	Strada Prov.le di S.Maria	Strada Vicinale Mandara	Strada Asfaltata
P10			

Progetto:

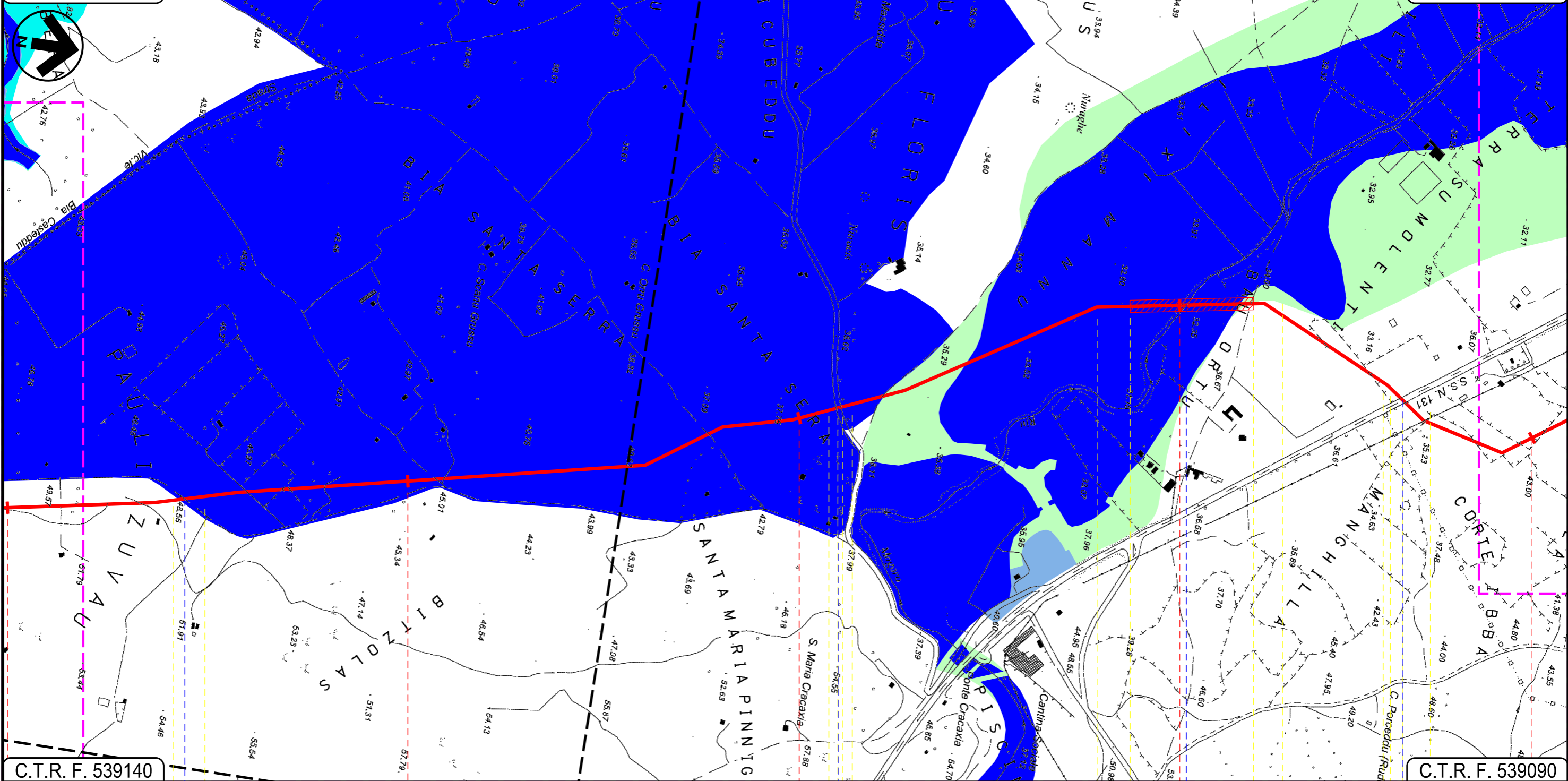
METANIZZAZIONE SARDEGNA
MET. CAGLIARI – PALMAS ARBOREA
DN 650 (26") DP 75 bar

PIANO DI ASSETTO IDROGEOLOGICO – PERICOLOSITA' IDRAULICA

00	2006/2018	EMISSIONE	F.CALLAI	P.RUSSO	V.FORLIVESTI O.CORDA	Foglio 19 di 27
INDICE	DATA	REVISIONI	ELABORATO	VERIFICATO	APPROVATO	Scala 1:10000
					PG-PAI-103	
					Comm.	

C.T.R. F. 539130

C.T.R. F. 539090



C.T.R. F. 539140

C.T.R. F. 539090

64 65 66 67 68

MOGORO
ORISTANO

Strada Asfaltata

S.P. 98

Riu Mogoro

S.S. 131

INTE

C. 172500 FrM

DOCUMENTO DI PROPRIETA' Snam Rete Gas. LA SOCIETA' TUTELERA' I PROPRI DIRITTI IN SEDE CIVILE E PENALE A TERMINI DI LEGGE.

Progetto:

METANIZZAZIONE SARDEGNA
MET. CAGLIARI – PALMAS ARBOREA
DN 650 (26") DP 75 bar

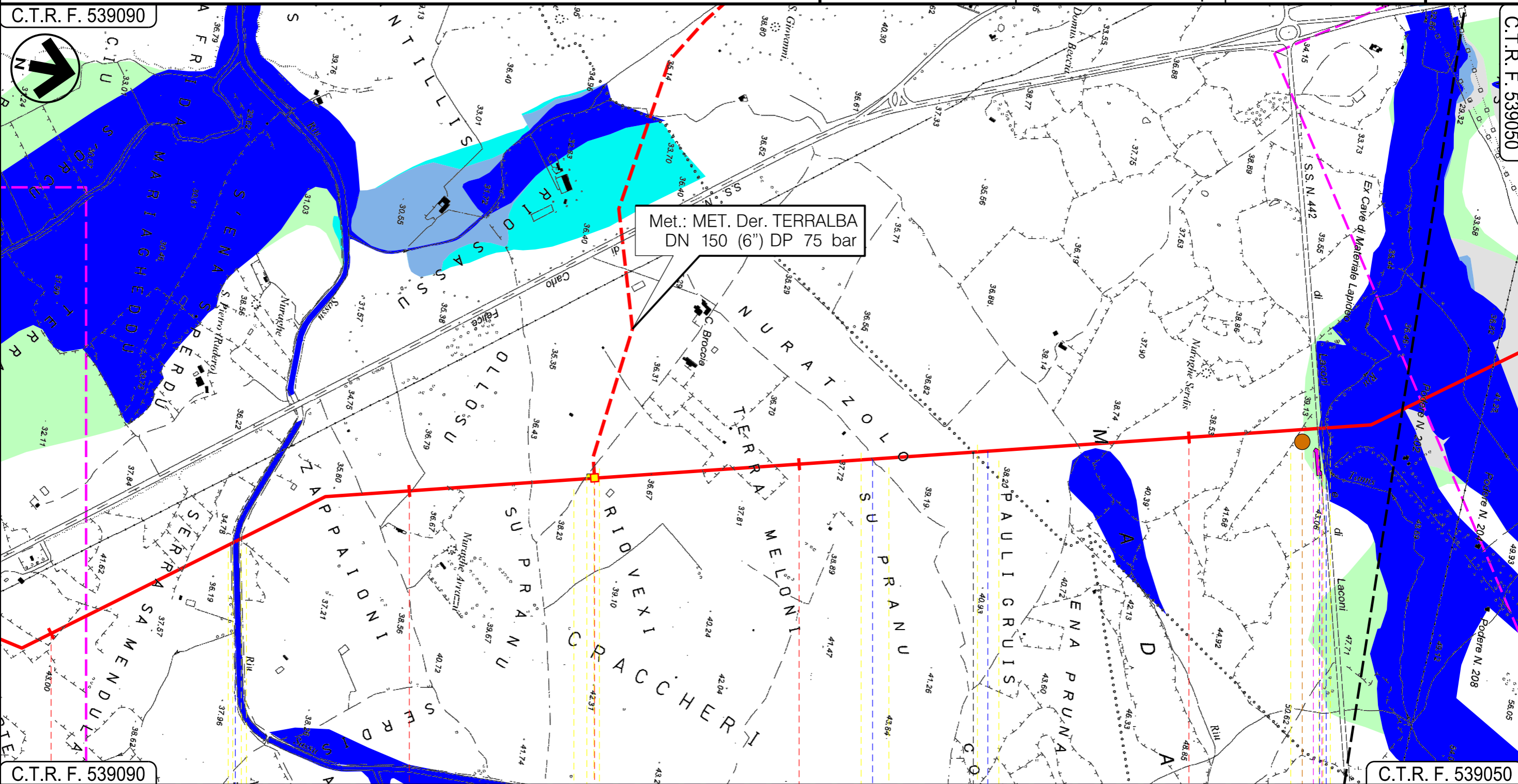
PIANO DI ASSETTO IDROGEOLOGICO – PERICOLOSITA' IDRAULICA

00	2006/2018	EMISSIONE	F.CALLAI	P.RUSSO	V.FORLIVESTI O.CORDA
INDICE	DATA	REVISIONI	ELABORATO	VERIFICATO	APPROVATO
 			PG-PAI-103		
			Rif TPIDL: 073670-010-DW-3252-121 TECHNIP ITALY DIREZIONE LAVORI Sp.A.		
Comm.					Scala 1:10000

Foglio
20
di 27

C.T.R. F. 539090

C.T.R. F. 539050



C.T.R. F. 539090

C.T.R. F. 539050

68

69

70

71

MOGORO
ORISTANO

URAS

P.I.D.I. N 12

Riu Sassa

Fosso

Fosso

S.S. N. 442

Riu Tamis

P11

23

24

Progetto:

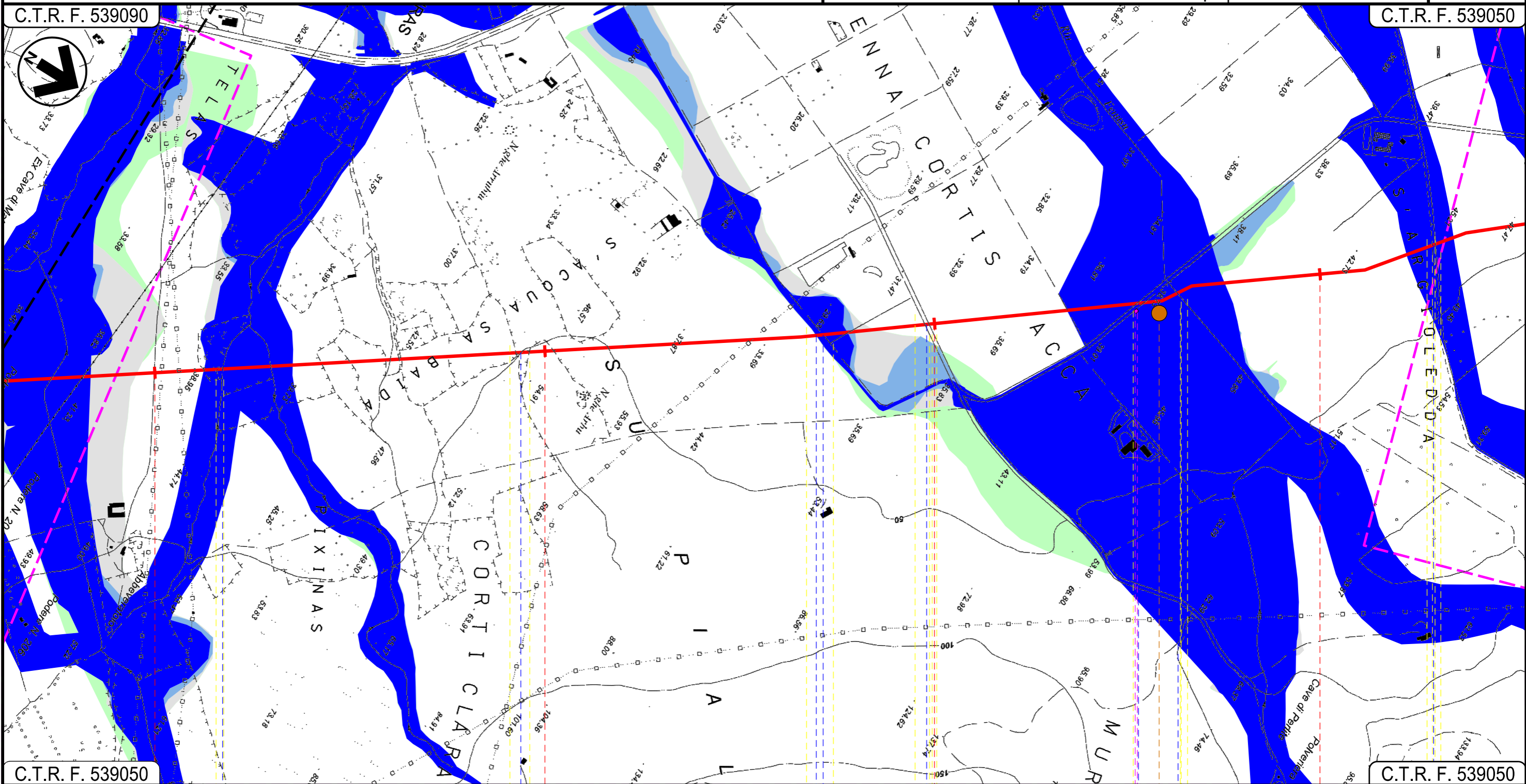
METANIZZAZIONE SARDEGNA
MET. CAGLIARI - PALMAS ARBOREA
DN 650 (26") DP 75 bar

00	2006/2018	EMISSIONE	F.CALLAI	P.RUSSO	V.FORLIVESTI O.CORDA	Foglio 21 di 27
INDICE	DATA	REVISIONI	ELABORATO	VERIFICATO	APPROVATO	Scala 1:10000
				PG-PAI-103		
		Rif TPIDL: 073670-010-DW-3252-121 TECHNIP ITALY DIREZIONE LAVORI S.p.A.		Comm.		

PIANO DI ASSETTO IDROGEOLOGICO - PERICOLOSITA' IDRAULICA

C.T.R. F. 539090

C.T.R. F. 539050



C.T.R. F. 539050

C.T.R. F. 539050

72

73

74

75

URAS
ORISTANO

 Fosso
  Fosso
  Canale cls
  Strada bianca
  Strada di Bonifica n.7
  Riu Fenusu
  Strada di Bonifica n.7

P12

25

Progetto:

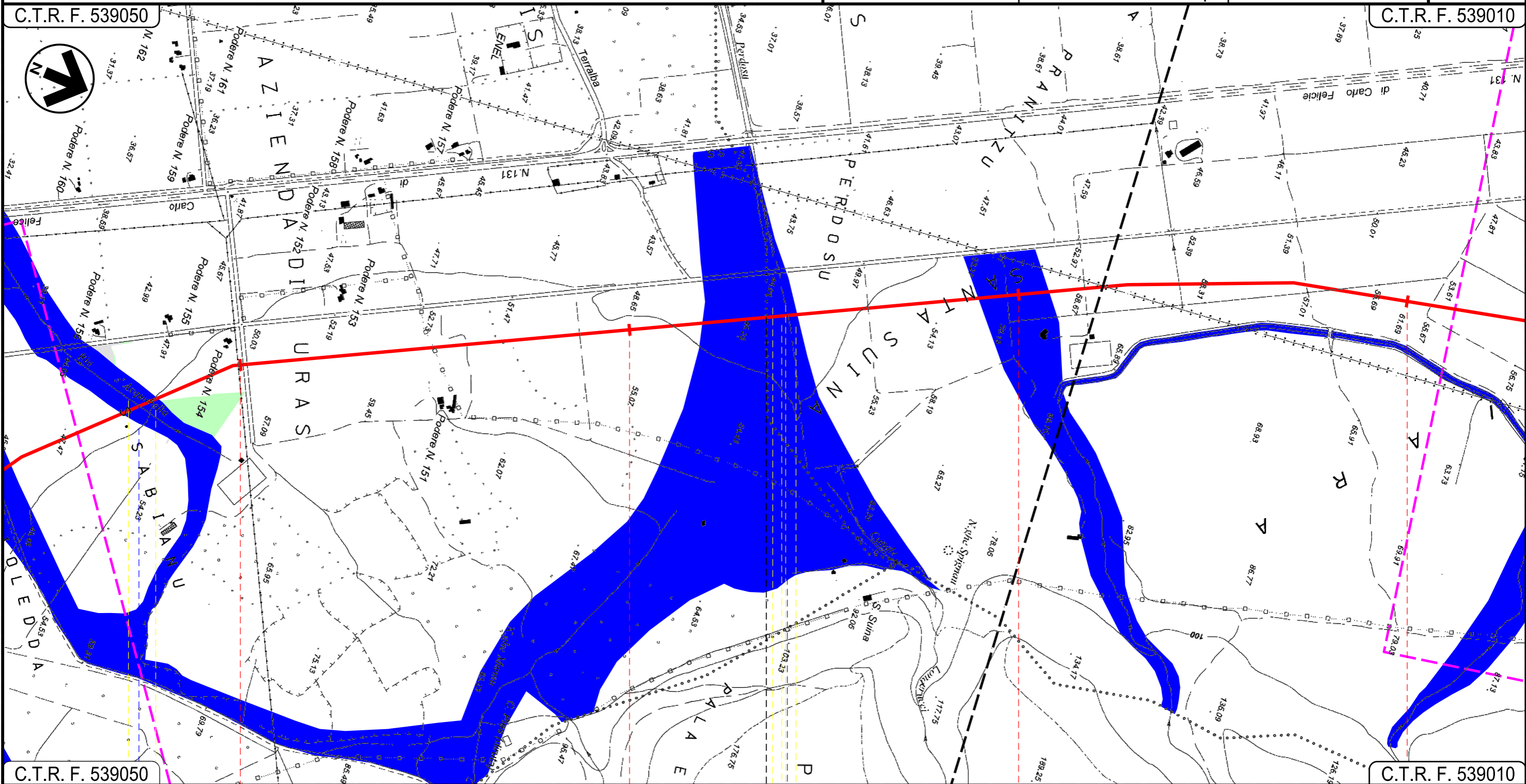
METANIZZAZIONE SARDEGNA
MET. CAGLIARI - PALMAS ARBOREA
DN 650 (26") DP 75 bar

PIANO DI ASSETTO IDROGEOLOGICO - PERICOLOSITA' IDRAULICA

00	2006/2018	EMISSIONE	F.CALLAI	P.RUSSO	V.FORLIVESTI O.CORDA	Foglio 22 di 27
INDICE	DATA	REVISIONI	ELABORATO	VERIFICATO	APPROVATO	Scala 1:10000
					PG-PAI-103	
Rif TPIDL: 073670-010-DW-3252-121 TECHNIP ITALY DIREZIONE LAVORI S.p.A.					Comm.	

C.T.R. F. 539050

C.T.R. F. 539010



C.T.R. F. 539050

C.T.R. F. 539010

76

77

78

79

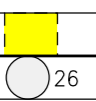
URAS

ORISTANO

MARRUBIU

Riu s'Acquabella

Riu Perdosu



Progetto:

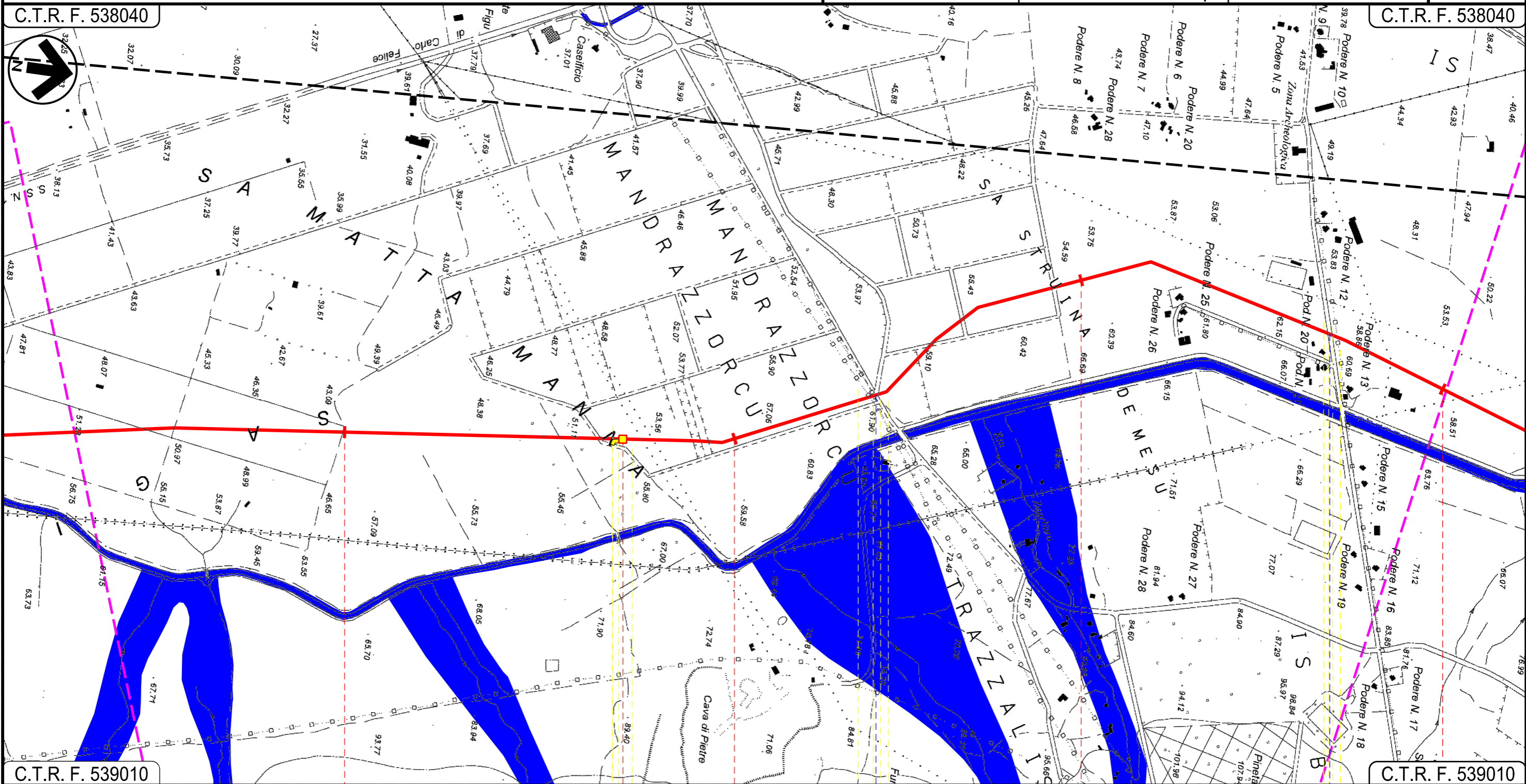
METANIZZAZIONE SARDEGNA
MET. CAGLIARI - PALMAS ARBOREA
DN 650 (26") DP 75 bar

PIANO DI ASSETTO IDROGEOLOGICO - PERICOLOSITA' IDRAULICA

00	2006/2018	EMISSIONE	F.CALLAI	P.RUSSO	V.FORLIVESTI O.CORDA	Foglio 23 di 27
INDICE	DATA	REVISIONI	ELABORATO	VERIFICATO	APPROVATO	Scala 1:10000
					PG-PAI-103	
Rif TPIDL: 073670-010-DW-3252-121 TECHNIP ITALY DIREZIONE LAVORI Sp.A.					Comm.	

C.T.R. F. 538040

C.T.R. F. 538040



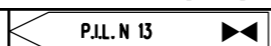


C.T.R. F. 539010

C.T.R. F. 539010

80 81 82 83

MARRUBIU
ORISTANO

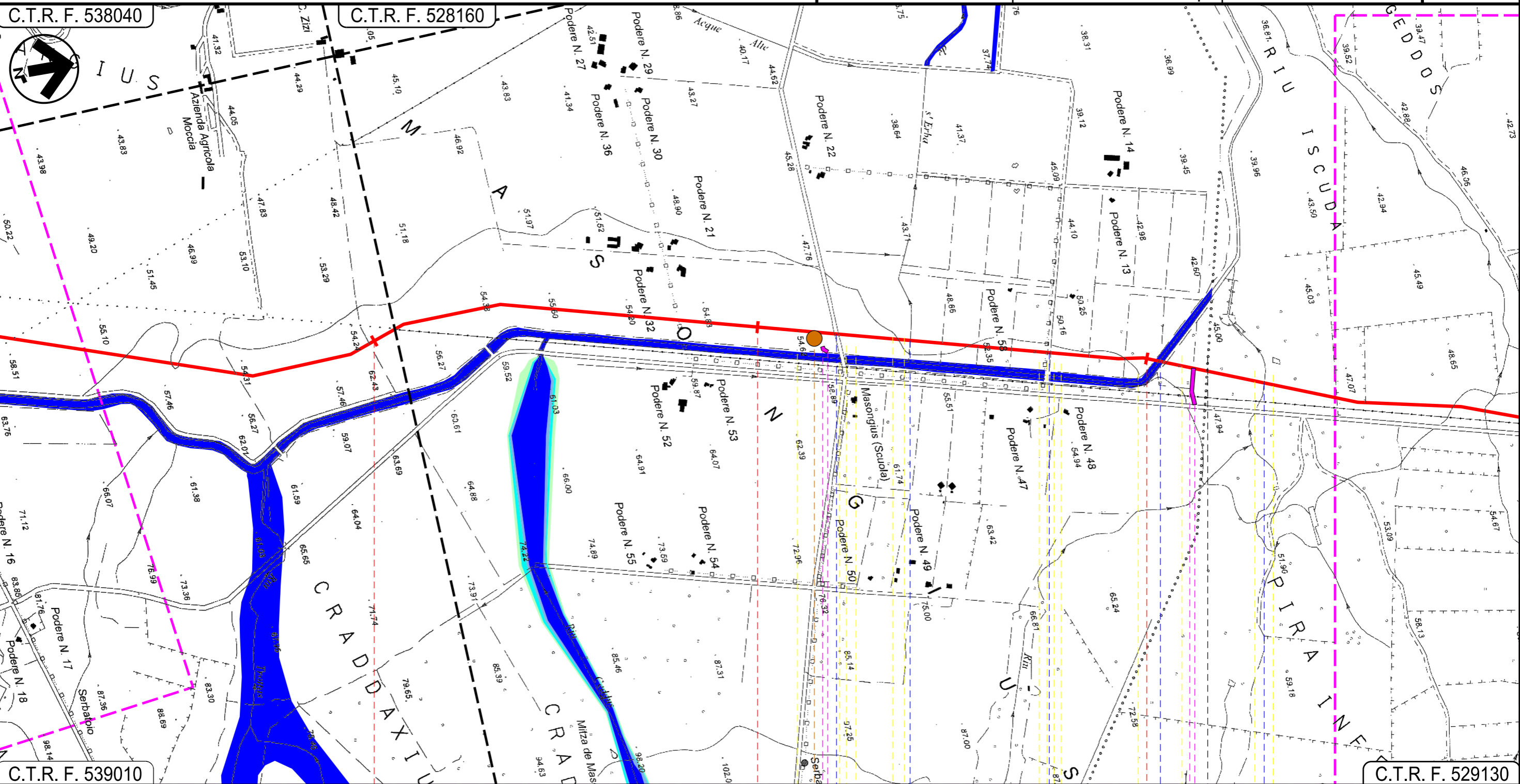


Progetto:

METANIZZAZIONE SARDEGNA
MET. CAGLIARI - PALMAS ARBOREA
DN 650 (26") DP 75 bar

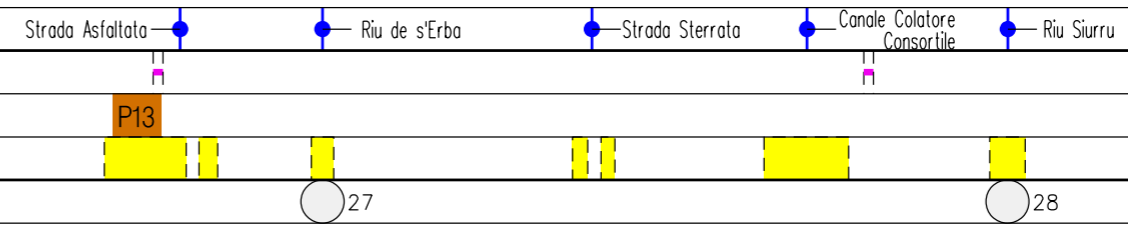
PIANO DI ASSETTO IDROGEOLOGICO - PERICOLOSITA' IDRAULICA

00	2006/2018	EMISSIONE	F.CALLAI	P.RUSSO	V.FORLIVESTI O.CORDA	Foglio 24 di 27
INDICE	DATA	REVISIONI	ELABORATO	VERIFICATO	APPROVATO	Scala 1:10000
					PG-PAI-103	
Rif TPIDL: 073670-010-DW-3252-121 TECHNIP ITALY DIREZIONE LAVORI Sp.A.					Comm.	



84 85 86

MARRUBIU ORISTANO SANTA GIUSTA



Progetto:

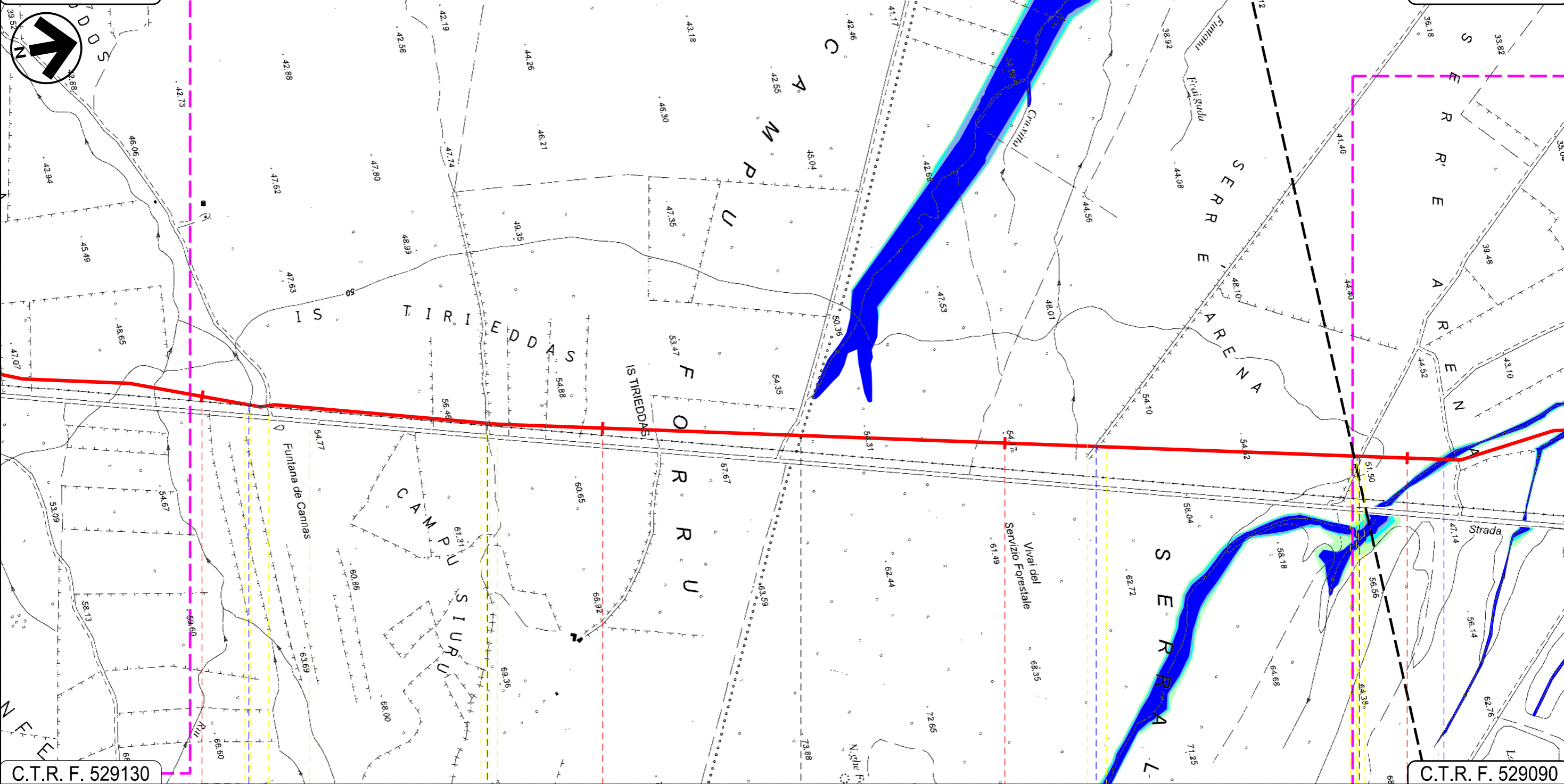
METANIZZAZIONE SARDEGNA
MET. CAGLIARI - PALMAS ARBOREA
DN 650 (26") DP 75 bar

PIANO DI ASSETTO IDROGEOLOGICO - PERICOLOSITA' IDRAULICA

00	2006/2018	EMISSIONE	F.CALLAI	P.RUSSO	V.FORLIVESTI O.CORDA	Foglio 25 di 27
INDICE	DATA	REVISIONI	ELABORATO	VERIFICATO	APPROVATO	Scala 1:10000
					PG-PAI-103	
Rif TPIDL: 073670-010-DW-3252-121 TECHNIP ITALY DIREZIONE LAVORI Sp.A.					Comm.	

C.T.R. F. 529130

C.T.R. F. 529090



C.T.R. F. 529130

C.T.R. F. 529090

87 88 89 90

SANTA GIUSTA ORISTANO PALMAS ARBOREA

Riu Fontana de Cannas Strada Asfaltata Strada Asfaltata Strada Asfaltata Riu Pisc'e Mulleris

29

INTE

C. 172500 FrM

Progetto:

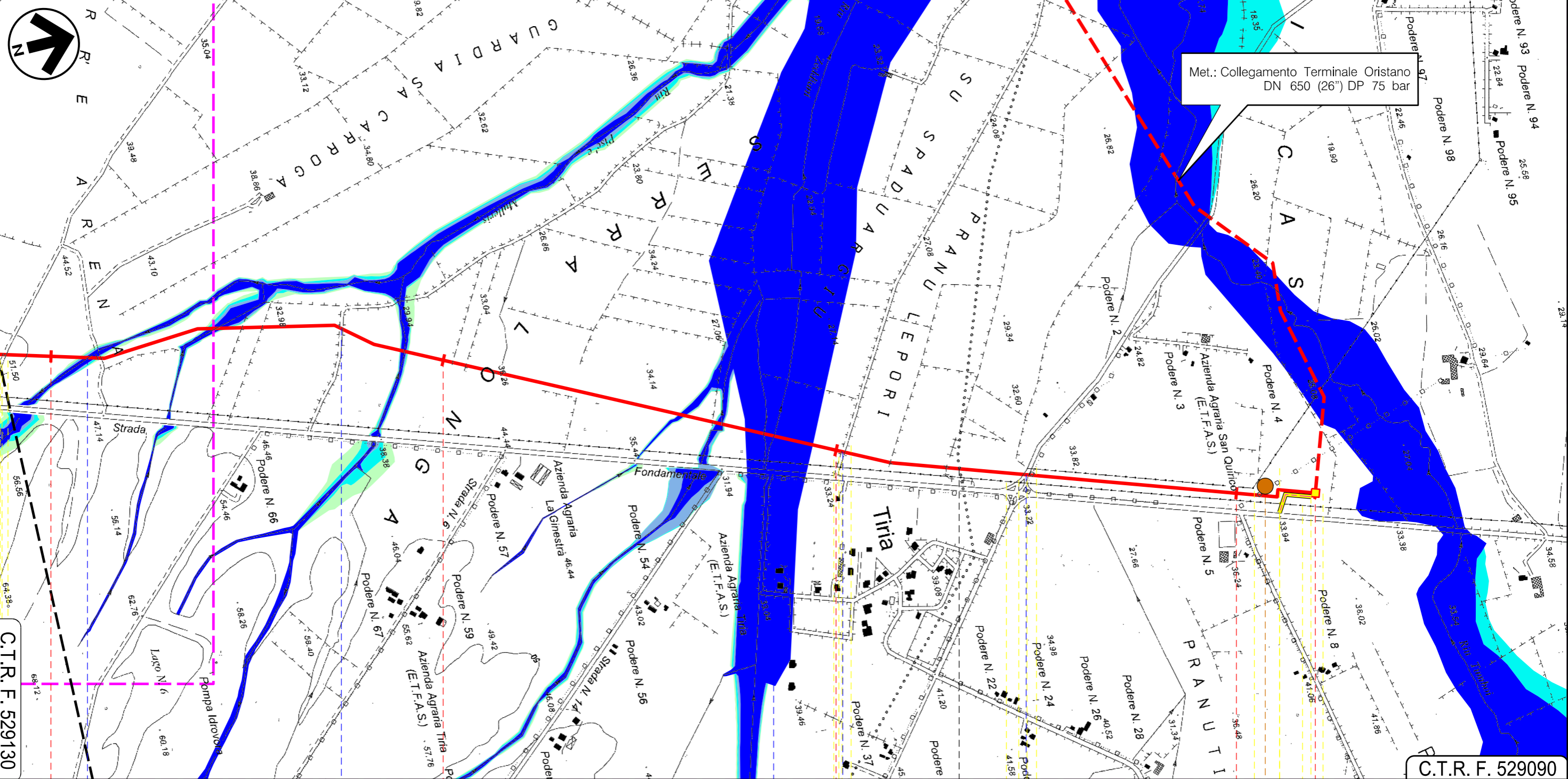
METANIZZAZIONE SARDEGNA
MET. CAGLIARI - PALMAS ARBOREA
DN 650 (26") DP 75 bar

PIANO DI ASSETTO IDROGEOLOGICO - PERICOLOSITA' IDRAULICA

00	2006/2018	EMISSIONE	F.CALLAI	P.RUSSO	V.FORLIVESTI O.CORDA	Foglio 26 di 27
INDICE	DATA	REVISIONI	ELABORATO	VERIFICATO	APPROVATO	Scala 1:10000
					PG-PAI-103	
Rif TPIDL: 073670-010-DW-3252-121 TECHNIP ITALY DIREZIONE LAVORI S.p.A.					Comm.	

C.T.R. F. 529090

C.T.R. F. 529090








C.T.R. F. 529130

C.T.R. F. 529090

PALMAS ARBOREA
ORISTANO

ORISTANO

P.I.D.I. N 14

-  Riu Pisc'e Mulleris
-  Strada sterrata
-  Riu Zeddiani
-  Strada Com.le "Pixiarbili"
-  S.P. 57

P14

30

INTE

00	2006/2018	EMISSIONE	F.CALLAI	P.RUSSO	V.FORLIVESTI O.CORDA
INDICE	DATA	R E V I S I O N I			APPROVATO
		TechnipFMC		PG-PAI-103	
		Rif TPIDL: 073670-010-DW-3252-121 TECHNIP ITALY DIREZIONE LAVORI S.p.A.		Comm.	

LEGENDA

SIMBOLOGIA CARTOGRAFICA

- Metanodotto in progetto
- Altri metanodotti in progetto
- Gallerie, Tunnel, Mini-Microtunnel, Raise Boring e T.O.C.
- Impianti di linea in progetto
- Aree impianti stacco-terminale in progetto
- Piazzola di stoccaggio tubazioni
- Strada di accesso all'impianto
- Adeguamento strade esistenti
- Strade di accesso provvisorio
- Limite sovrapposizione fogli

SIMBOLOGIA MECCANICA

- Punto di intercettazione di linea (P.I.L.)
- Punto di intercettazione di derivazione importante (P.I.D.I.)
- Punto di intercettazione di derivazione semplice con stacco da P.I.L. (P.I.D.S.)
- Punto di intercettazione e derivazione semplice con stacco da Linea (P.I.D.S.)
- Punto di intercettazione con discaggio di allacciamento (P.I.D.A.)
- Punto predisposto per il discaggio di allacciamento (P.P.D.A.)
- Punto di sezionamento elettrico terminale (P.S.E.T.)
- Stazione predisposta per lancio e ricevimento PIG
- Impianto di riduzione/regolazione della pressione

LEGENDA

Inviluppo della pericolosità idraulica

Classi di pericolosità

- Hi0 – Pericolosità idraulica nulla
- Hi1 – Pericolosità idraulica media – Tr 500 anni
- Hi2 – Pericolosità idraulica media – Tr 200 anni
- Hi3 – Pericolosità idraulica elevata – Tr 100 anni
- Hi4 – Pericolosità idraulica molto elevata – Tr 50 anni

Il presente disegno è di proprietà aziendale - La Società tutela i propri diritti a termine di legge.

Progressiva chilometrica	N.	
Comuni		
Province		
Impianti	TIPO - N.	
Attraversamenti	TIPOLOGIA ATTRAVERSATA (SS n. **, corso d'acqua, ferrovia, ecc.)	
Strade - Piste	ACCESSO IMPIANTI	ADEGUAMENTI STRADE STRADE PROVVISORIE
Piazzole	N. PIAZ. Pn	
Fascia di lavoro	ALLARGATA	
Opere civili	TRASVERSALI	LONGITUDINALI