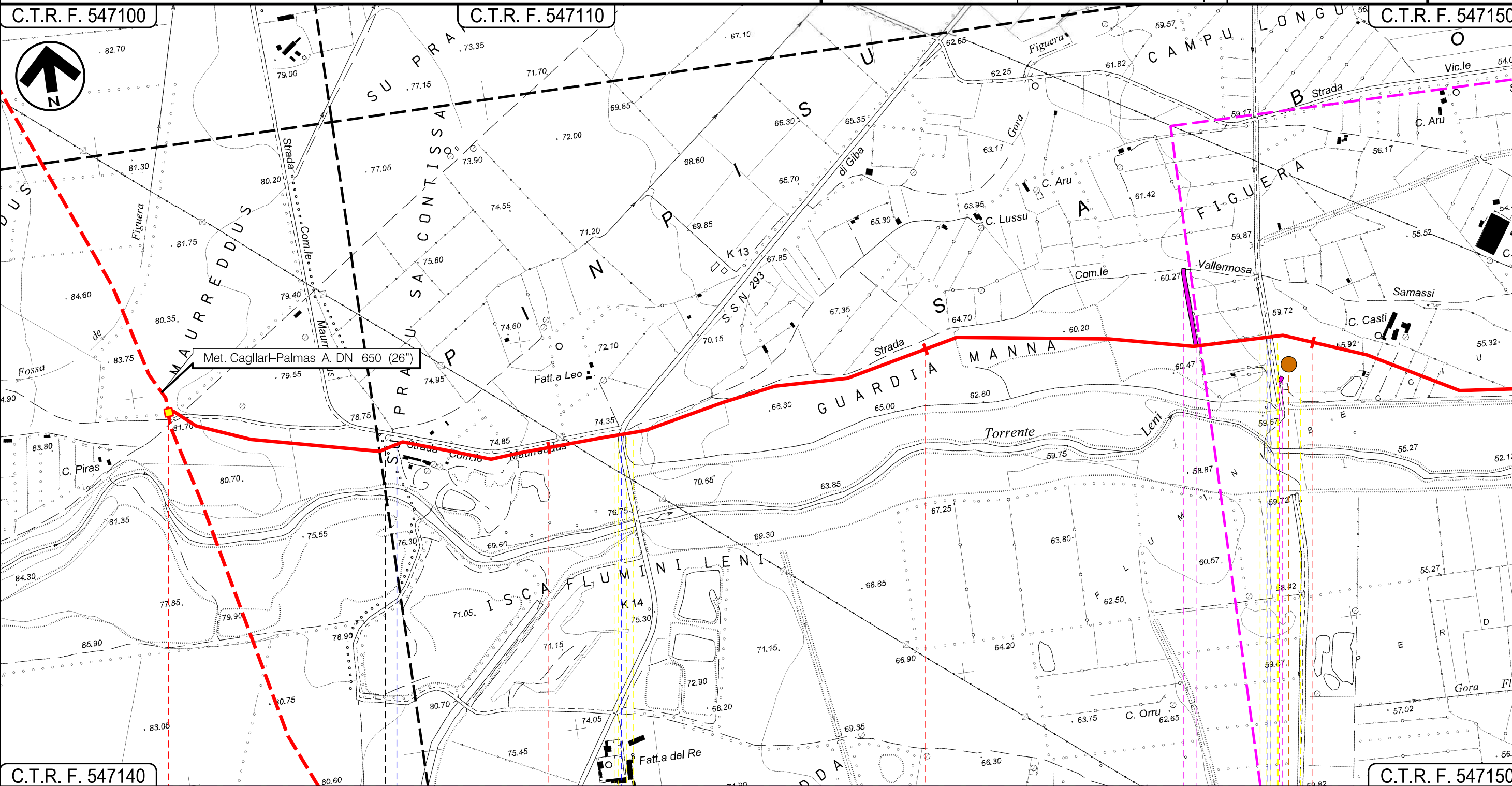








Progetto:

METANIZZAZIONE SARDEGNA
MET.:DER. PER SERRAMANNA
DN 250 (10") DP 75 bar

STRUMENTI DI PIANIFICAZIONE URBANISTICA

01	2006/2018	REVISIONE	T.FILANDRO	M.FORNAROLI	V.FORLIVESI O.CORDA	Foglio 2 di 5
00	31/03/2017	EMISSIONE	F. CRISTOFARO	C. CASATI	V.FORLIVESI G.GIOVANNINI	
INDICE	DATA	REVISIONI	ELABORATO	VERIFICATO	APPROVATO	Scala 1:10000
					PG-PRG-403	Comm.
			Rif TPIDL: 073670-010-DW-3252-411 TECHNIP ITALY DIREZIONE LAVORI S.p.A.			



0	1	2	3
VILLACIDRO		SERRAMANNA SUD SARDEGNA	
P.I.D.I. n. 7  In prog. su Met. Cagliari-Palmas A.			
 Strada Comunale Maurreddus		 S.P. 293	
		 Canale	
		 Strada Asfaltata	
		 P1	

Progetto:

METANIZZAZIONE SARDEGNA
MET.:DER. PER SERRAMANNA
DN 250 (10") DP 75 bar

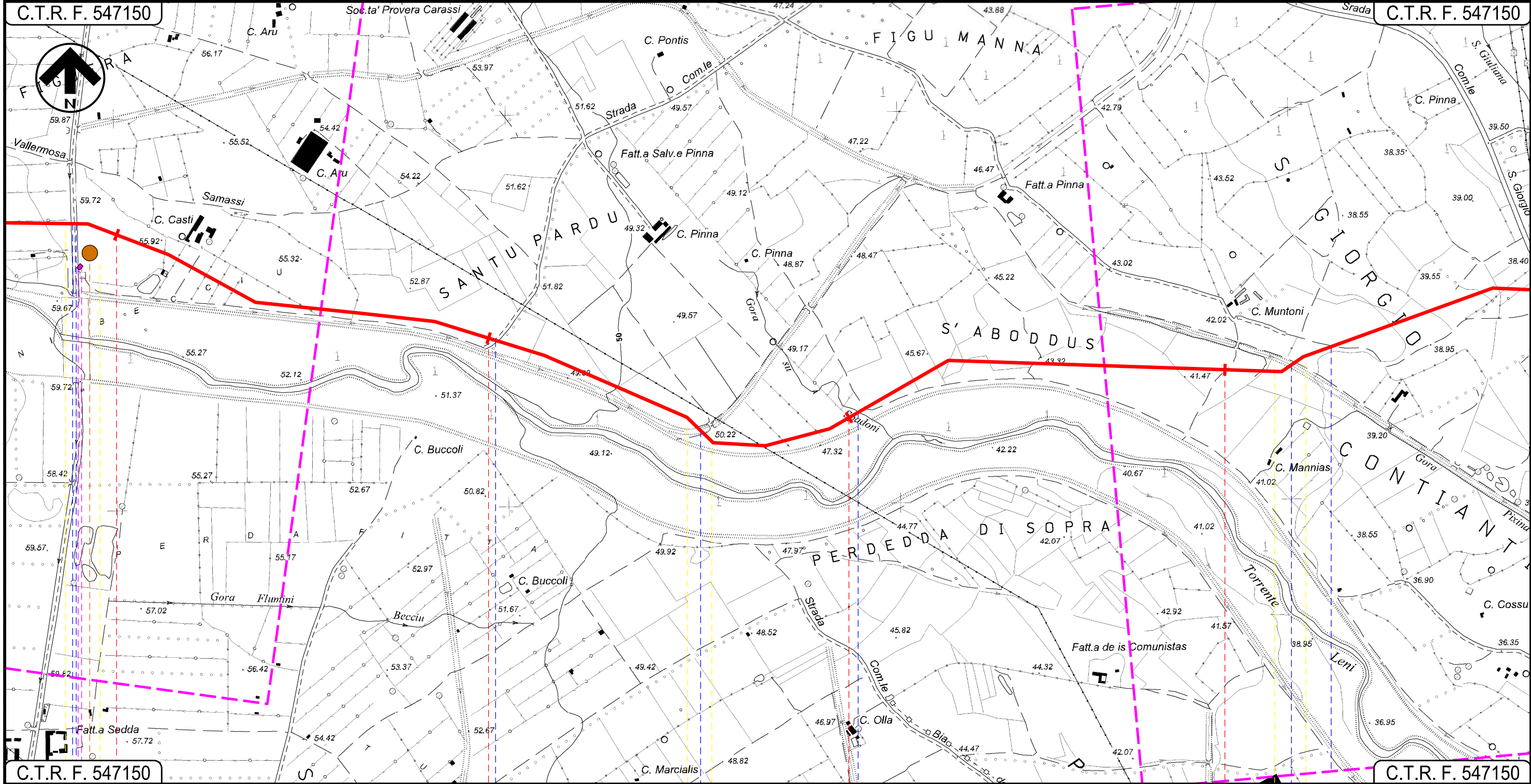
STRUMENTI DI PIANIFICAZIONE URBANISTICA

01	2006/2018	REVISIONE	T.FILANDRO	M.FORNAROLI	V.FORLIVESI O.CORDA
00	31/03/2017	EMISSIONE	F. CRISTOFARO	C. CASATI	V.FORLIVESI G.GIOVANNINI
INDICE	DATA	REVISIONI	ELABORATO	VERIFICATO	APPROVATO
					
			PG-PRG-403		
			Comm.		

Foglio
3
di 5
Scala
1:10000

C.T.R. F. 547150

C.T.R. F. 547150



C.T.R. F. 547150

C.T.R. F. 547150

SERRAMANNA
SUD SARDEGNA

Canale — Strada Asfaltata — Fosso — Canale — Gora su Spadoni — Gora Pixina Manna — Strada Vic.le Campu Longu



INTE

Progetto:

METANIZZAZIONE SARDEGNA
MET.:DER. PER SERRAMANNA
DN 250 (10") DP 75 bar

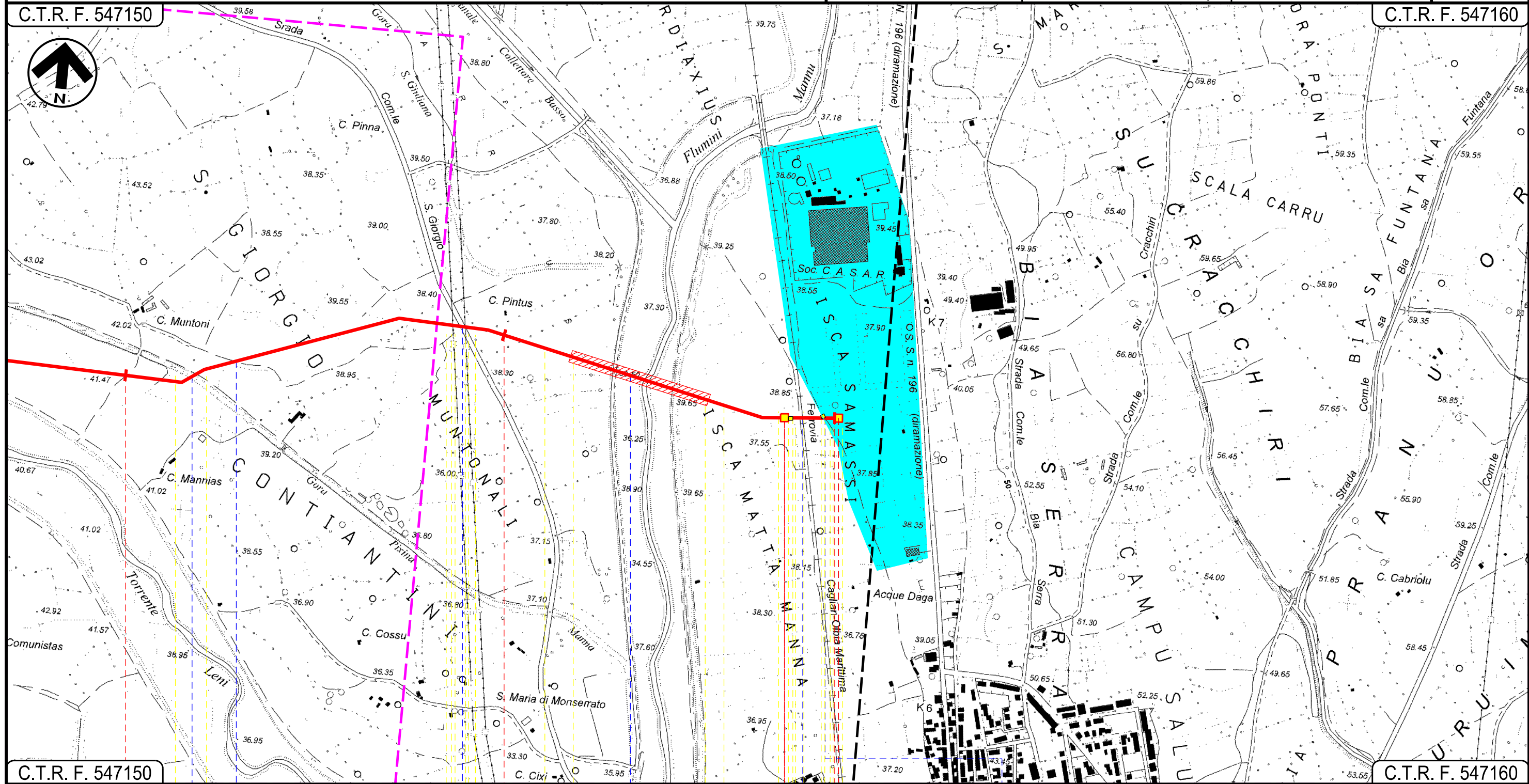
STRUMENTI DI PIANIFICAZIONE URBANISTICA

01	2006/2018	REVISIONE	T.FILANDRO	M.FORNAROLI	V.FORLIVESI O.CORDA
00	31/03/2017	EMISSIONE	F. CRISTOFARO	C. CASATI	V.FORLIVESI G.GIOVANNINI
INDICE	DATA	REVISIONI	ELABORATO	VERIFICATO	APPROVATO
					
			PG-PRG-403		
			Comm.		

Foglio
4
di 5
Scala
1:10000

C.T.R. F. 547150

C.T.R. F. 547160



C.T.R. F. 547150

C.T.R. F. 547160

SERRAMANNA
SUD SARDEGNA

- ◀ P.I.L. n.1 ▶
- ◀ P.I.O.I. n.2 ▶
- Gora Pixina Manna
- Strada Vic.le Campu Longu
- Strada Com.le San Giorgio
- Flumini Mannu
- F.S. Cagliari-Chilimani - Olbia M.
- Strada Asfaltata

02

INTE










METANIZZAZIONE SARDEGNA
 METANODOTTO DERIVAZIONE PER SERRAMANNA
 DN 250 (10") DP 75 bar

STRUMENTI DI PIANIFICAZIONE URBANISTICA










01	20/06/2018	REVISIONE	T.FILANDRO	M.FORNAROLI	V.FORLIVESI O.CORDA
00	31/03/2017	EMISSIONE	F.CRISTOFARO	C.CASATI	V.FORLIVESI G.GIOVANNINI
INDICE	DATA	R E V I S I O N I			ELABORATO VERIFICATO APPROVATO
				PG-PRG-403	
		Rif TPIDL: 073670-010-DW-3252-411 TECHNIP ITALY DIREZIONE LAVORI S.p.A.		Comm.	

Foglio
5
 di 5
 Scala
1:10000

SIMBOLOGIA CARTOGRAFICA

-  Metanodotto in progetto
-  Altri metanodotti in progetto
-  Gallerie, Tunnel, Mini-Microtunnel, Raise Boring e T.O.C.
-  Impianti di linea in progetto
-  Aree impianti stacco-terminale in progetto
-  Piazzola di stoccaggio tubazioni
-  Strada di accesso all'impianto
-  Adeguamento strade esistenti
-  Strade di accesso provvisorio
-  Limite sovrapposizione fogli

SIMBOLOGIA MECCANICA

-  Punto di intercettazione di linea (P.I.L.)
-  Punto di intercettazione di derivazione importante (P.I.D.I.)
-  Punto di intercettazione di derivazione semplice con stacco da P.I.L. (P.I.D.S.)
-  Punto di intercettazione e derivazione semplice con stacco da Linea (P.I.D.S.)
-  Punto di intercettazione con discaggio di allacciamento (P.I.D.A.)
-  Punto predisposto per il discaggio di allacciamento (P.P.D.A.)
-  Punto di sezionamento elettrico terminale (P.S.E.T.)
-  Stazione predisposta per lancio e ricevimento PIG
-  Impianto di riduzione/regolazione della pressione

VINCOLI PIANI REGOLATORI GENERALI

-  **ZONE URBANE**
Centristorici, aree residenziali e di completamento (inclusendo le relative aree a verde pubblico, verde privato, le zone di uso pubblico, per servizi ed attrezzature tecnologiche e le zone di rispetto dei centri urbani)
-  **ZONE AGRICOLE**
AgP - A valenza paesaggistico e/o ambientale
Bo - Ambiti boschivi
-  **ZONE DI ESPANSIONE EDILIZIA RESIDENZIALE**
-  **ZONE VINCOLATE E DI RISPETTO**
Ci - Cimiteriale
Cpl - Per captazione idropotabile
PAm - Di interesse paesaggistico e/o ambientale
Ar - Archeologico
RL - Rispetto Lagunare
-  **ZONE A PREVALENTE FUNZIONE PRODUTTIVA**
Aree industriali ed artigianali (inclusendo le relative aree di completamento ed espansione), insediamenti agricoli produttivi
Sol - Saline
-  **ZONE TURISTICO - RICREATIVE**
non comprese nelle zone urbane
-  **ZONE DI USO PUBBLICO E DI INTERESSE GENERALE**
non comprese nelle zone urbane
Se - Servizi ed attrezzature tecnologiche
Sc - Scuole
Vo - Verde Attrezzato
Po - Parcheggi
-  **ALTRE ZONE**
Mi - Militare
Di - Discariche
Cv - Cave
Al - Altre
AP - Area Portuale
B - Banchine
Ist - Impianto Solare Termico

Il presente disegno è di proprietà aziendale - La Società tutelerà i propri diritti a termine di legge.

Progressiva chilometrica	N.	
Comuni		
Province		
Impianti	TIPO - N.	
Attraversamenti	TIPOLOGIA ATTRAVERSATA (SS n. **, corso d'acqua, ferrovia, ecc.)	
Strade - Piste	ACCESSO IMPIANTI	ADEGUAMENTI STRADE N. PIAZ. Pn
Piazzole		
Fascia di lavoro	ALLARGATA	
Opere civili	TRASVERSALI	LONGITUDINALI