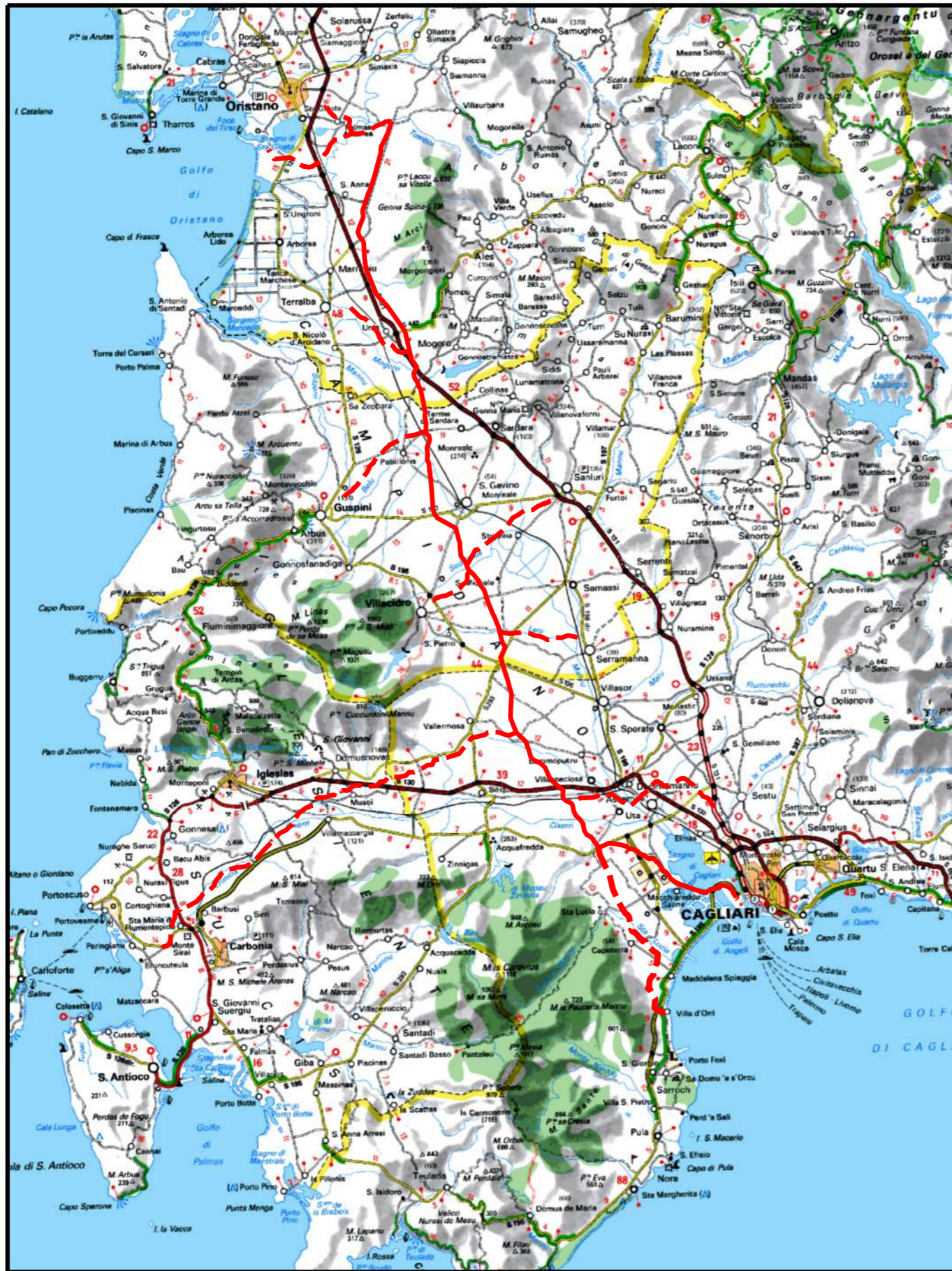


Il presente disegno e' di proprieta' aziendale - Lo Societa' tutelera' i propri diritti a termine di legge.



COROGRAFIA Scala 1:500.000

01	2006/2018	REVISIONE	O.SODDU	S.VALENTINI	V.FORLIVESI O.CORDA
00	31/03/2017	EMISSIONE	O.SODDU	C. CASATI	V.FORLIVESI G.GIOVANNINI
INDICE	DATA	REVISIONI	ELABORATO	VERIFICATO	APPROVATO
			PROGETTISTA 		Dis. PG-ARC-101
Metanodotto: METANIZZAZIONE SARDEGNA MET.: CAGLIARI - PALMAS ARBOREA DN 650 (26") DP 75 bar			Rif TPIDL: 073670-010-DW-3252-119 TECHNIP ITALY DIREZIONE LAVORI S.p.A.		Fg. 1 di 27
			Comm.		INDICE
			Scala 1:10000		0
CARTA DELLA VISIBILITA' ARCHEOLOGICA			Sostituisce il		
			Sostituito dal		

Progetto:

METANIZZAZIONE SARDEGNA
MET. CAGLIARI – PALMAS ARBOREA
DN 650 (26") DP 75 bar

CARTA DELLA VISIBILITA' ARCHEOLOGICA

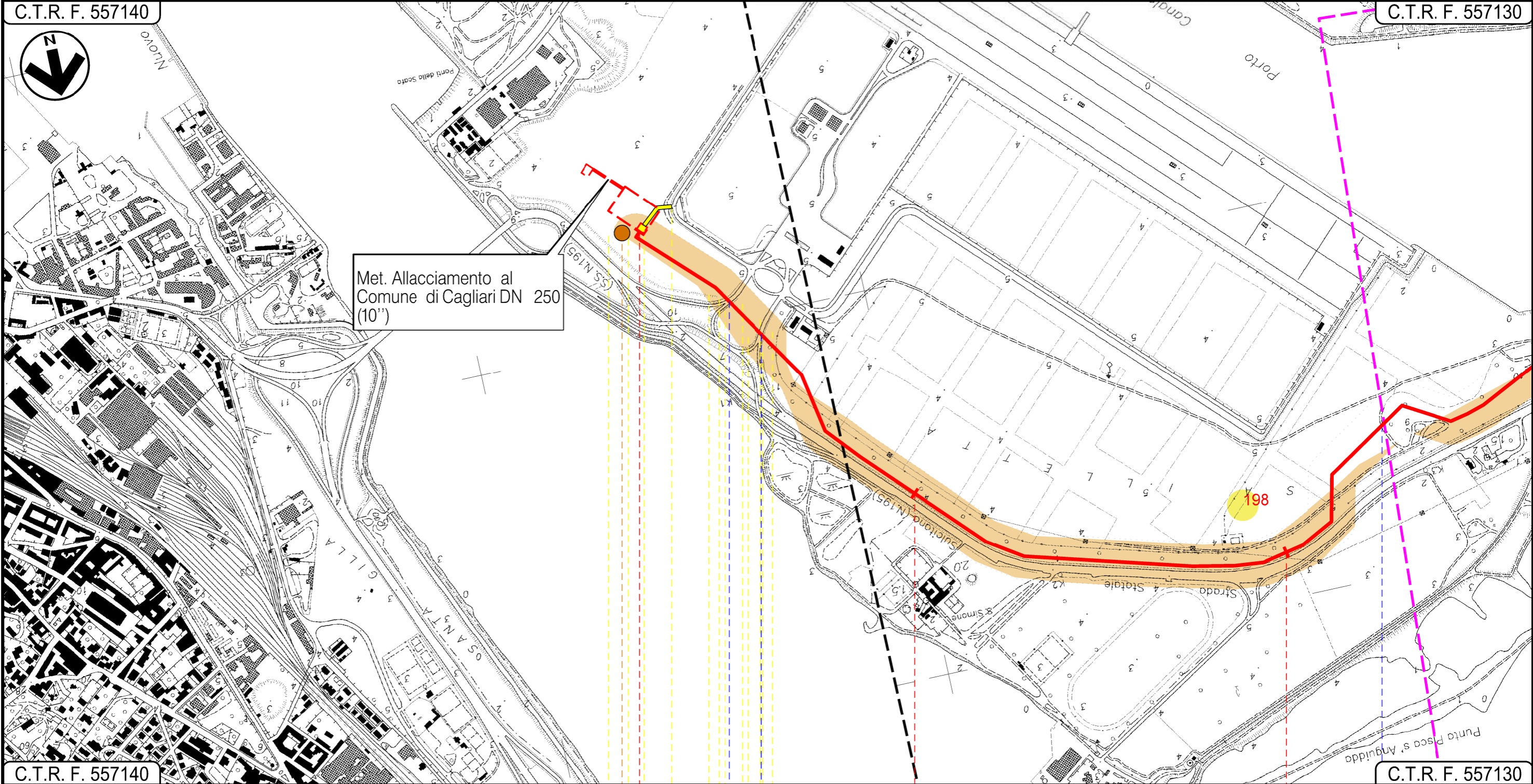
01	2006/2018	REVISIONE	O.SODDU	S.VALENTINI	V.FORLIVESI O.CORDA	
00	31/03/2017	EMISSIONE	O.SODDU	C. CASATI	V.FORLIVESI G.GIOVANNINI	
INDICE	DATA	R E V I S I O N I		ELABORATO	VERIFICATO	APPROVATO

Foglio
2
di 27
Scala
1:10000

		PG-ARC-101
Rif TPIDL 073670-010-DW-3252-119 TECHNIP ITALY DIREZIONE LAVORI S.p.A.		Comm.

C.T.R. F. 557140

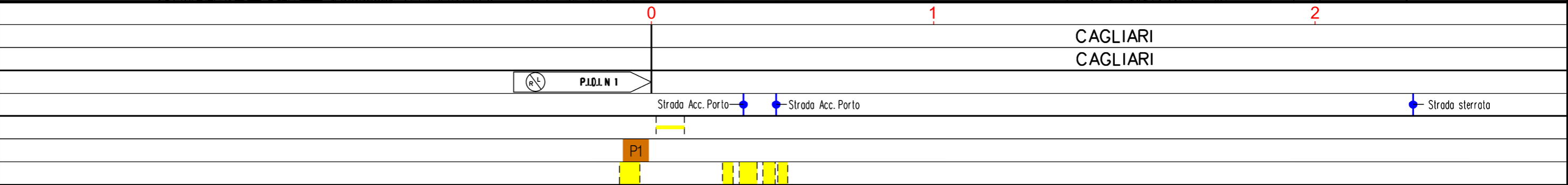
C.T.R. F. 557130



Met. Allacciamento al
Comune di Cagliari DN 250
(10")

C.T.R. F. 557140

C.T.R. F. 557130



Progetto:

METANIZZAZIONE SARDEGNA
MET. CAGLIARI - PALMAS ARBOREA
DN 650 (26") DP 75 bar

CARTA DELLA VISIBILITA' ARCHEOLOGICA

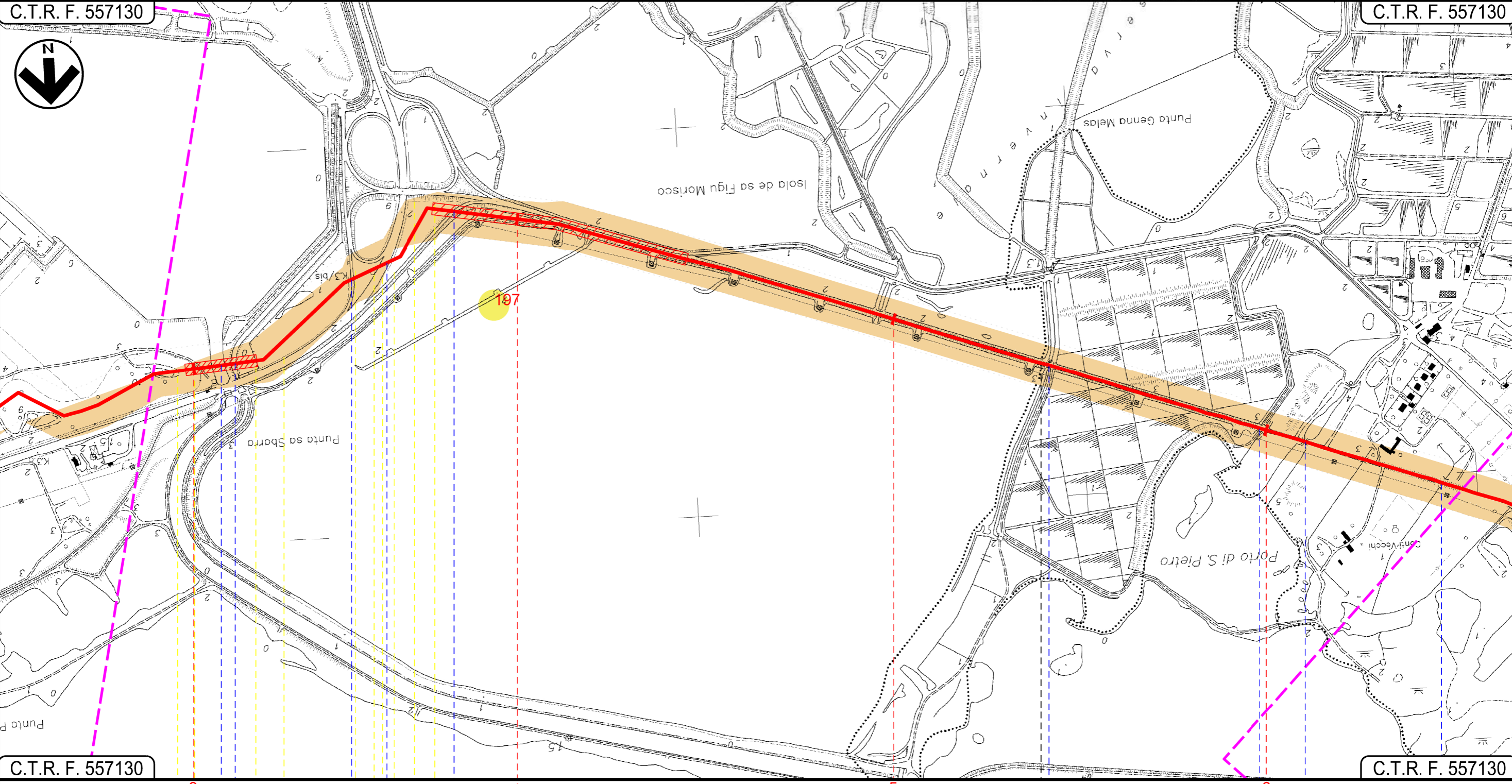

01	2006/2018	REVISIONE	O.SODDU	S.VALENTINI	V.FORLIVESI O.CORDA
00	31/03/2017	EMISSIONE	O.SODDU	C. CASATI	V.FORLIVESI G.GIOVANNINI
INDICE	DATA	R E V I S I O N I			APPROVATO

Foglio
3
di 27
Scala
1:10000

  Rif TPIDL 073670-010-DW-3252-119 TECHNIP ITALY DIREZIONE LAVORI S.p.A.	PG-ARC-101
	Comm.

C.T.R. F. 557130

C.T.R. F. 557130




C.T.R. F. 557130

C.T.R. F. 557130

3 4 5 6
CAGLIARI CAGLIARI ASSEMINI

- Foce Tramontana
- Canale in cls
- S.S.195 Sulcitana
- Tombino cls
- Tombino cls
- Fosso Conti Vecchi



I
N
T
E
C. 172500 FrM

Progetto:

METANIZZAZIONE SARDEGNA
MET. CAGLIARI - PALMAS ARBOREA
DN 650 (26") DP 75 bar

CARTA DELLA VISIBILITA' ARCHEOLOGICA

01	2006/2018	REVISIONE	O.SODDU	S.VALENTINI	V.FORLIVESI O.CORDA
00	31/03/2017	EMISSIONE	O.SODDU	C.CASATI	V.FORLIVESI G.GIOVANNINI
INDICE	DATA	REVISIONI	ELABORATO	VERIFICATO	APPROVATO

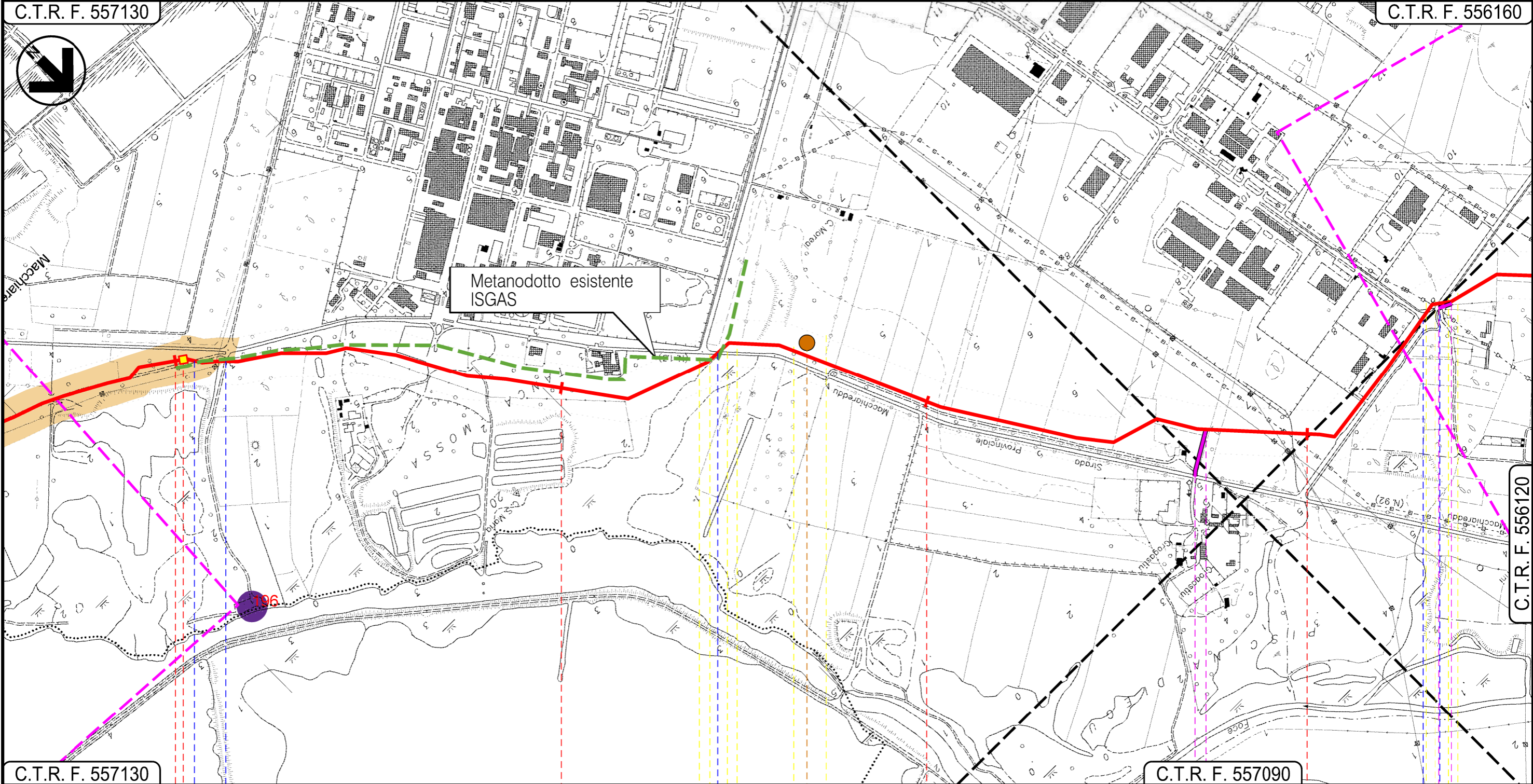
Foglio
4
di 27
Scala
1:10000



PG-ARC-101
 Rif TPIDL 073670-010-DW-3252-119
 TECHNIP ITALY DIREZIONE LAVORI S.p.A.

C.T.R. F. 557130


C.T.R. F. 556160



C.T.R. F. 557130

C.T.R. F. 557090

ASSEMINI
CAGLIARI



Progetto:

METANIZZAZIONE SARDEGNA
MET. CAGLIARI - PALMAS ARBOREA
DN 650 (26") DP 75 bar

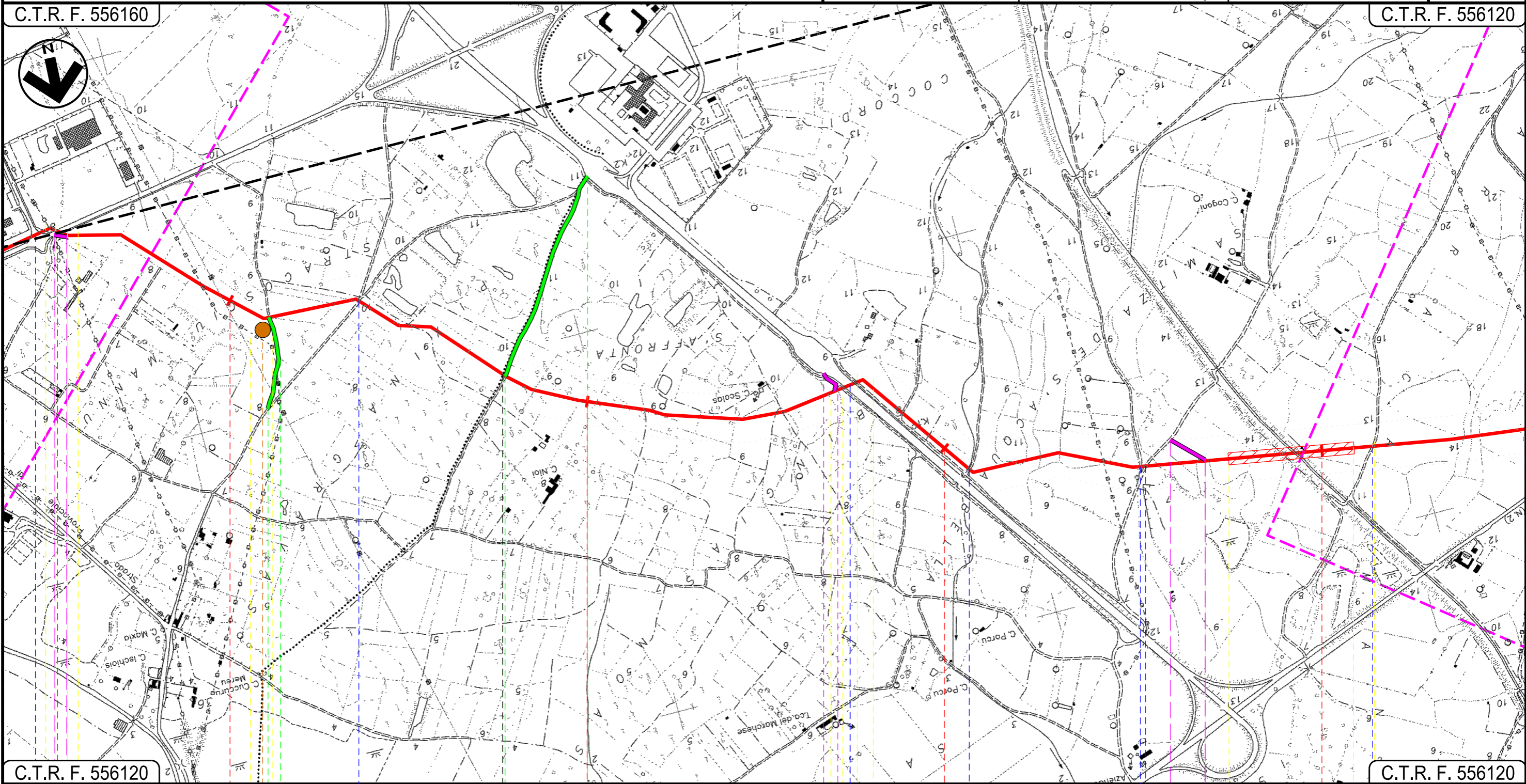
CARTA DELLA VISIBILITA' ARCHEOLOGICA

01	2006/2018	REVISIONE	O.SODDU	S.VALENTINI	V.FORLIVESI O.CORDA
00	31/03/2017	EMISSIONE	O.SODDU	C. CASATI	V.FORLIVESI G.GIOVANNINI
INDICE	DATA	R E V I S I O N I			ELABORATO
		 			PG-ARC-101
		Rif. TPIDL: 073670-010-DW-3252-119 TECHNIP ITALY DIREZIONE LAVORI S.p.A.			Comm.
					Scala 1:10000

Foglio
5
di 27
Scala
1:10000

C.T.R. F. 556160

C.T.R. F. 556120



C.T.R. F. 556120

C.T.R. F. 556120

11		12		13		14	
ASSEMINI				UTA CAGLIARI			
Terza Strada	Sesta Strada Est	Strada Sterrata	Strada Consortile Macchiareddu	Strada Sterrata	Strada Asfaltata	Strada Sterrata	
P3							

Progetto:

METANIZZAZIONE SARDEGNA
MET. CAGLIARI – PALMAS ARBOREA
DN 650 (26") DP 75 bar

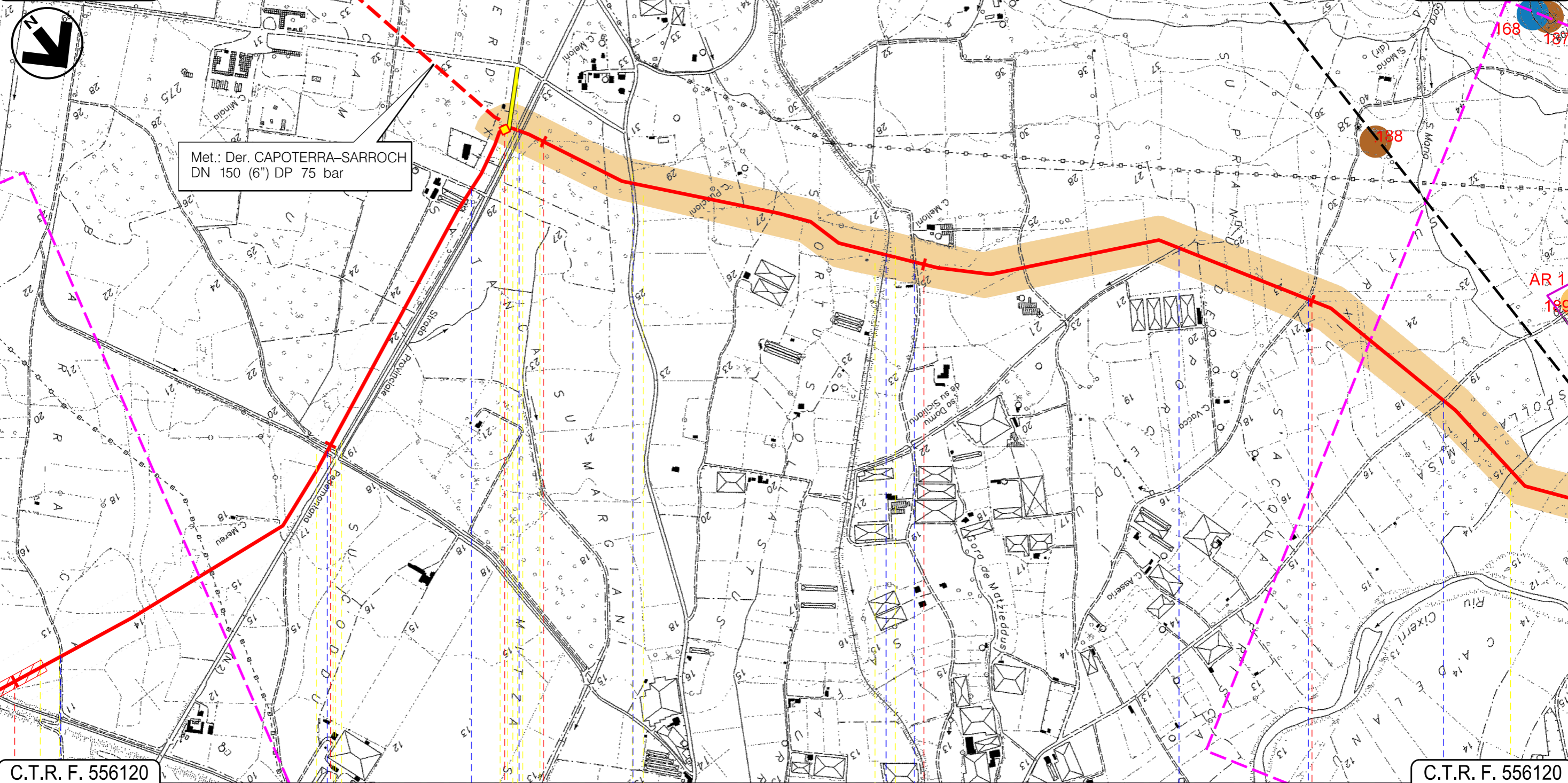
CARTA DELLA VISIBILITA' ARCHEOLOGICA

01	2006/2018	REVISIONE	O.SODDU	S.VALENTINI	V.FORLIVESI O.CORDA
00	31/03/2017	EMISSIONE	O.SODDU	C. CASATI	V.FORLIVESI G.GIOVANNINI
INDICE	DATA	REVISIONI	ELABORATO	VERIFICATO	APPROVATO
			 Rif. TPIDL: 073670-010-DW-3252-119 TECHNIP ITALY DIREZIONE LAVORI S.p.A.		
				PG-ARC-101	
				Comm.	

Foglio
6
di 27
Scala
1:10000

C.T.R. F. 556120

C.T.R. F. 556110



C.T.R. F. 556120

C.T.R. F. 556120

14 15 16 17 18

UTA
CAGLIARI

P.I.D.I. N 3									
Strada Sterrata	Canale cls	Strada bianca	S.P. 2	Strada Asfaltata	Canale	Strada Sterrata	Canale	Strada Sterrata	Strada Comune

Progetto:

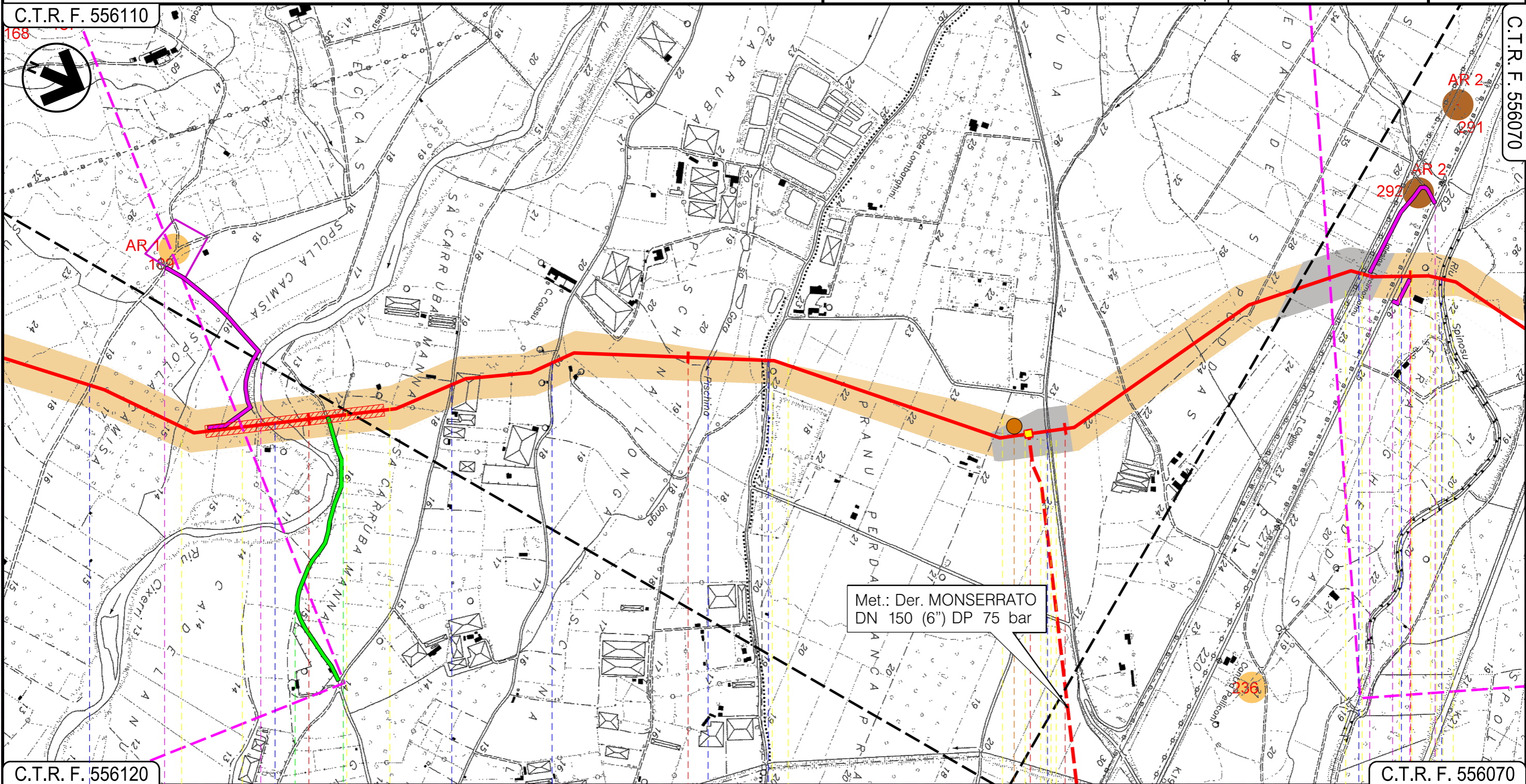
METANIZZAZIONE SARDEGNA
MET. CAGLIARI - PALMAS ARBOREA
DN 650 (26") DP 75 bar

CARTA DELLA VISIBILITA' ARCHEOLOGICA

01	2006/2018	REVISIONE	O.SODDU	S.VALENTINI	V.FORLIVESI O.CORDA	Foglio 7 di 27 Scala 1:10000
00	31/03/2017	EMISSIONE	O.SODDU	C. CASATI	V.FORLIVESI G.GIOVANNINI	
INDICE	DATA	REVISIONI	ELABORATO	VERIFICATO	APPROVATO	
			 Rif. TPIDL: 073670-010-DW-3252-119 TECHNIP ITALY DIREZIONE LAVORI S.p.A.			PG-ARC-101
						Comm.

C.T.R. F. 556110

C.T.R. F. 556070



C.T.R. F. 556120

C.T.R. F. 556070

19

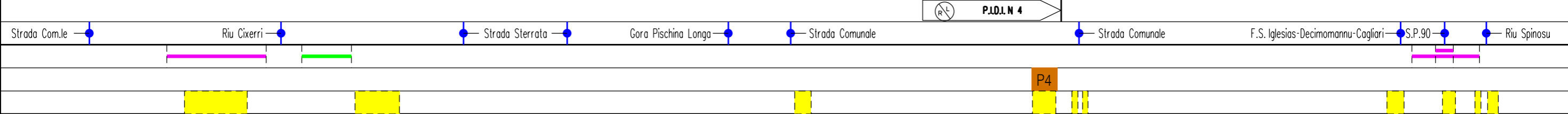
20

21

22

UTA
CAGLIARI

VILLASPECIOSA
SUD SARDEGNA



P4

01

Progetto:

METANIZZAZIONE SARDEGNA
MET. CAGLIARI – PALMAS ARBOREA
DN 650 (26") DP 75 bar

CARTA DELLA VISIBILITA' ARCHEOLOGICA

01	2006/2018	REVISIONE	O.SODDU	S.VALENTINI	V.FORLIVESI O.CORDA
00	31/03/2017	EMISSIONE	O.SODDU	C. CASATI	V.FORLIVESI G.GIOVANNINI
INDICE	DATA	R E V I S I O N I			ELABORATO

Foglio
8
di 27
Scala
1:10000

snam

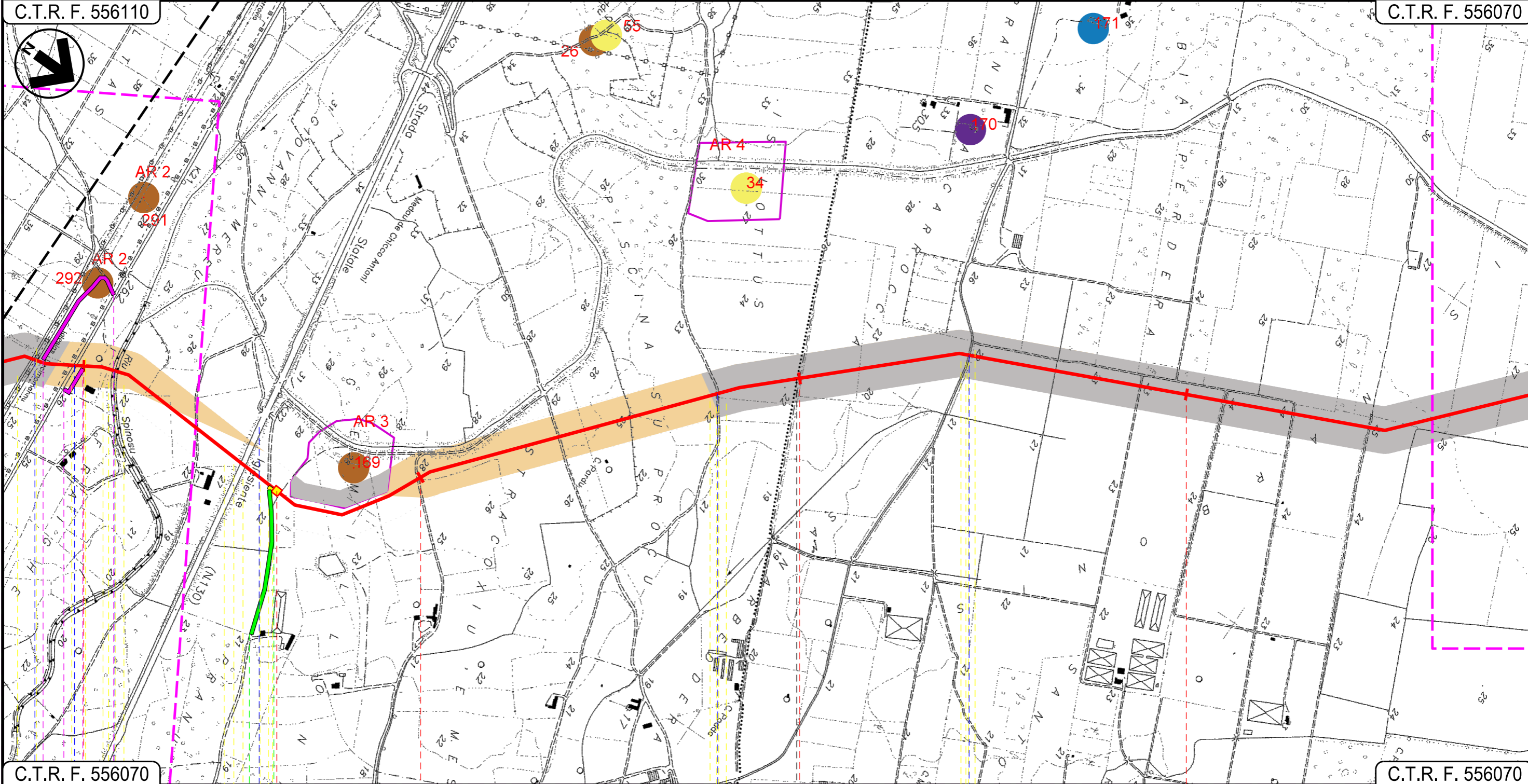
TechnipFMC
Rif. TPIDL: 073670-010-DW-3252-119
TECHNIP ITALY DIREZIONE LAVORI S.p.A.

PG-ARC-101

Comm.

C.T.R. F. 556110

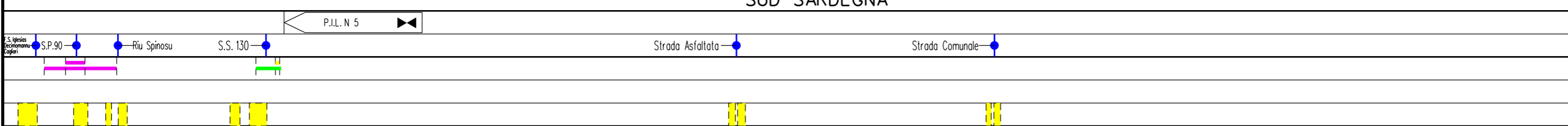
C.T.R. F. 556070



C.T.R. F. 556070

C.T.R. F. 556070

22 23 24 25
VILLASPECIOSA SUD SARDEGNA DECIMOPUTZU



Progetto:

METANIZZAZIONE SARDEGNA
MET. CAGLIARI – PALMAS ARBOREA
DN 650 (26") DP 75 bar

CARTA DELLA VISIBILITA' ARCHEOLOGICA

01	2006/2018	REVISIONE	O.SODDU	S.VALENTINI	V.FORLIVESI O.CORDA
00	31/03/2017	EMISSIONE	O.SODDU	C. CASATI	V.FORLIVESI G.GIOVANNINI
INDICE	DATA	REVISIONI	ELABORATO	VERIFICATO	APPROVATO

Foglio
9
di 27
Scala
1:10000

snam

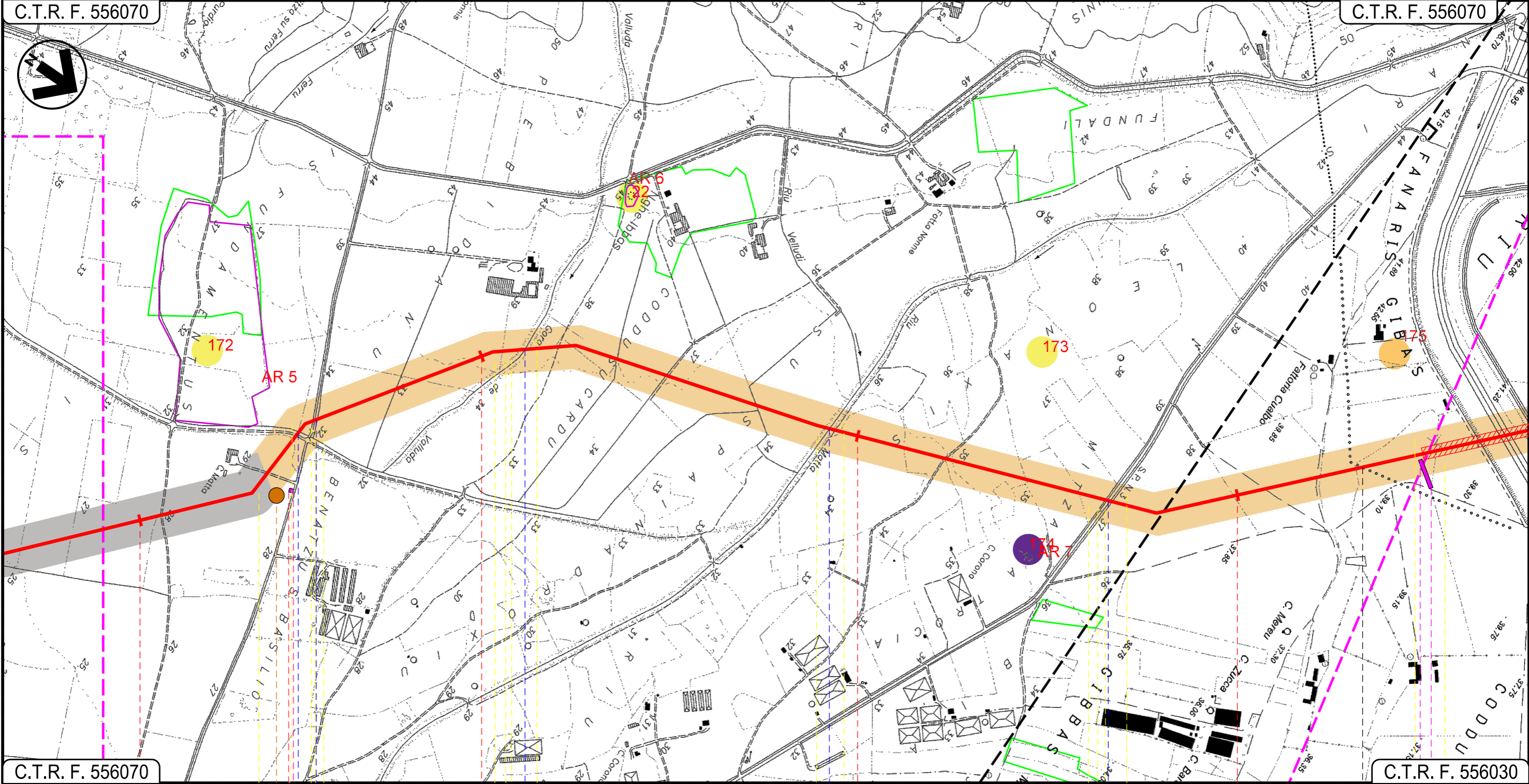
TechnipFMC
Rif. TPIDL: 073670-010-DW-3252-119
TECHNIP ITALY DIREZIONE LAVORI S.p.A.

PG-ARC-101

Comm.

C.T.R. F. 556070

C.T.R. F. 556070



C.T.R. F. 556070

C.T.R. F. 556030

26

27

28

29

DECIMOPUTZU
SUD SARDEGNA

VALLERMOSA

Riu Spinosu — Strada Comunale

Gora de Valluda

Riu Motto

S.P.N.3

P5

02

03

INTE
C. 172500 FrM

Progetto:

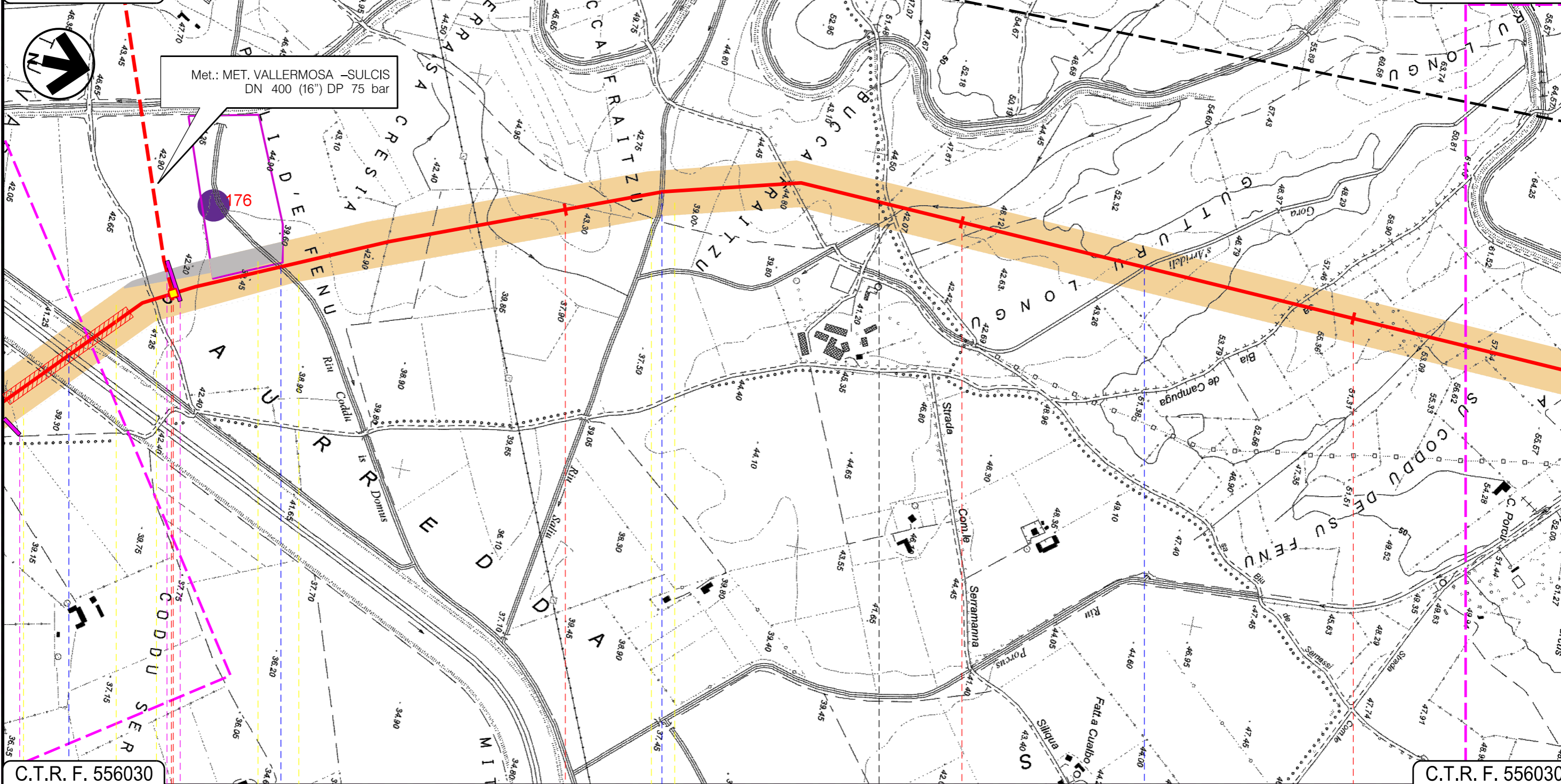
METANIZZAZIONE SARDEGNA
MET. CAGLIARI – PALMAS ARBOREA
DN 650 (26") DP 75 bar

CARTA DELLA VISIBILITA' ARCHEOLOGICA

01	2006/2018	REVISIONE	O.SODDU	S.VALENTINI	V.FORLIVESI O.CORDA	Foglio 10 di 27
00	31/03/2017	EMISSIONE	O.SODDU	C. CASATI	V.FORLIVESI G.GIOVANNINI	
INDICE	DATA	REVISIONI	ELABORATO	VERIFICATO	APPROVATO	Scala 1:10000
			 			PG-ARC-101
			Rif. TPIDL: 073670-010-DW-3252-119 TECHNIP ITALY DIREZIONE LAVORI S.p.A.			Comm.

C.T.R. F. 556030

C.T.R. F. 556020



C.T.R. F. 556030

C.T.R. F. 556030

VALLERMOSA

SUD SARDEGNA

VILLASOR

P.I.D.I. N 6

Riu Nou

Riu Caddu is Domus

Riu Saliu

Gora s'Arrideli

04

05

Progetto:

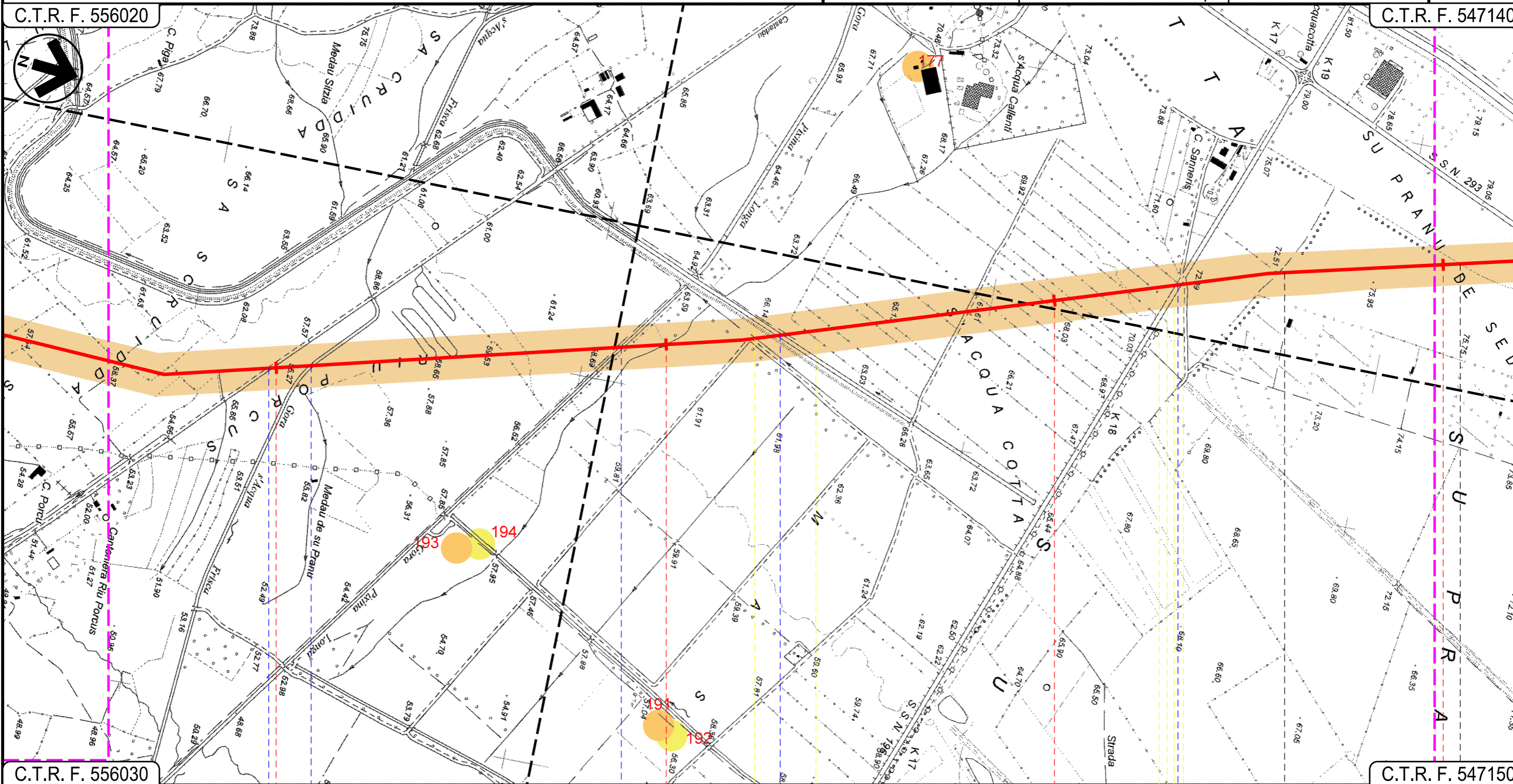
METANIZZAZIONE SARDEGNA
MET. CAGLIARI - PALMAS ARBOREA
DN 650 (26") DP 75 bar

CARTA DELLA VISIBILITA' ARCHEOLOGICA

01	2006/2018	REVISIONE	O.SODDU	S.VALENTINI	V.FORLIVESI O.CORDA	Foglio
00	31/03/2017	EMISSIONE	O.SODDU	C. CASATI	V.FORLIVESI G.GIOVANNINI	11
INDICE	DATA	REVISIONI	ELABORATO	VERIFICATO	APPROVATO	di 27
					PG-ARC-101	Scala
					Comm.	1:10000

C.T.R. F. 556020

C.T.R. F. 547140



C.T.R. F. 556030

C.T.R. F. 547150

34 VILLASOR 35 SUD SARDEGNA 36 SERRAMANNA 37 VILLACIDRO

Strada Com.le Castaddu ● Gora s'Acqua Frisca ● Gora Pixina Longa ● Canale Consortile ● S.S. 196 ●

Progetto:

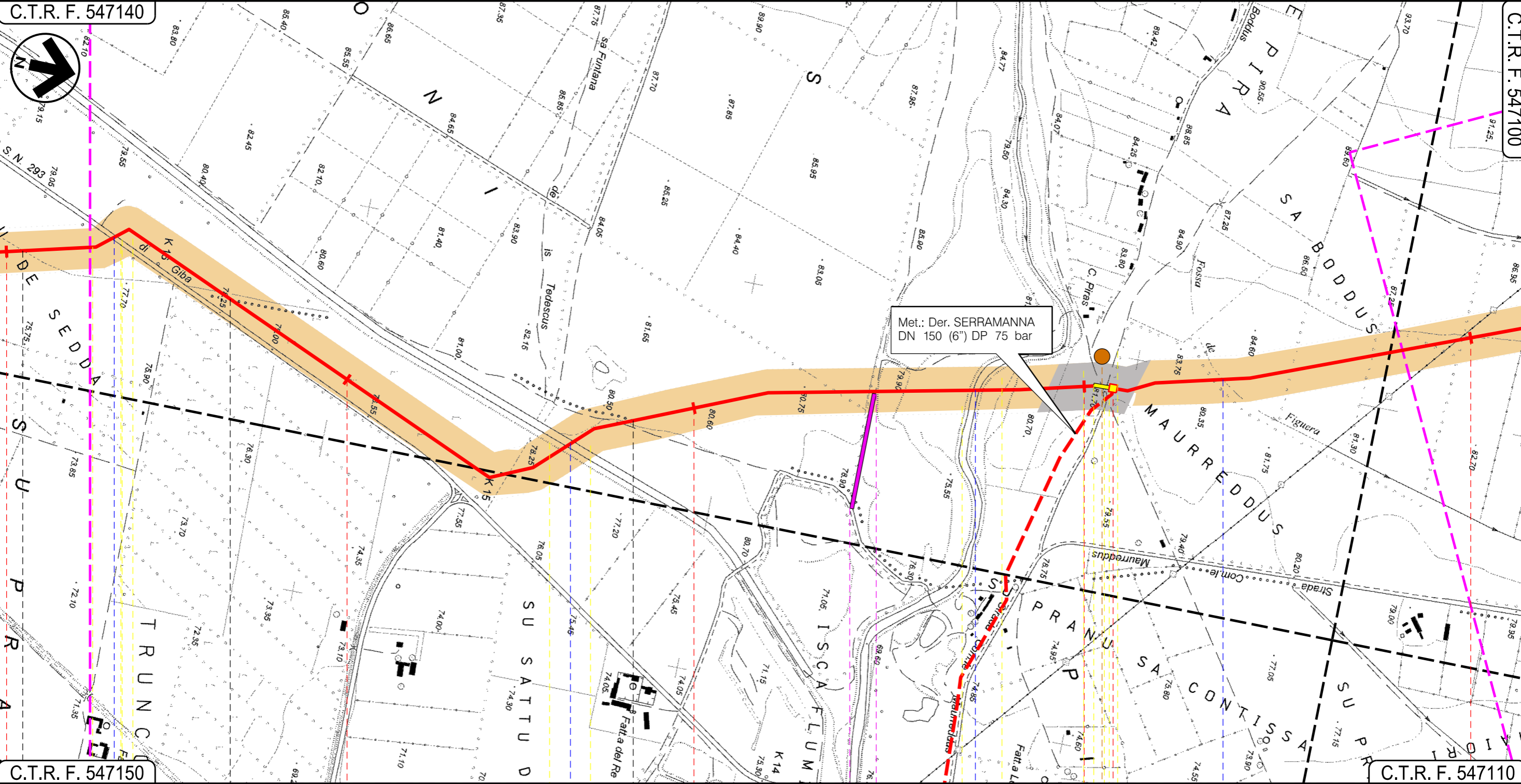
METANIZZAZIONE SARDEGNA
MET. CAGLIARI – PALMAS ARBOREA
DN 650 (26") DP 75 bar

CARTA DELLA VISIBILITA' ARCHEOLOGICA

01	2006/2018	REVISIONE	O.SODDU	S.VALENTINI	V.FORLIVESI O.CORDA
00	31/03/2017	EMISSIONE	O.SODDU	C. CASATI	V.FORLIVESI G.GIOVANNINI
INDICE	DATA	REVISIONI	ELABORATO	VERIFICATO	APPROVATO
 			PG-ARC-101		
			Rif. TPIDL: 073670-010-DW-3252-119 TECHNIP ITALY DIREZIONE LAVORI S.p.A.		

Foglio
12
di 27
Scala
1:10000


C.T.R. F. 547140



37 38 39 40 41

SERRAMANNA VILLACIDRO SERRAMANNA VILLACIDRO

SUD SARDEGNA



INTE

Progetto:

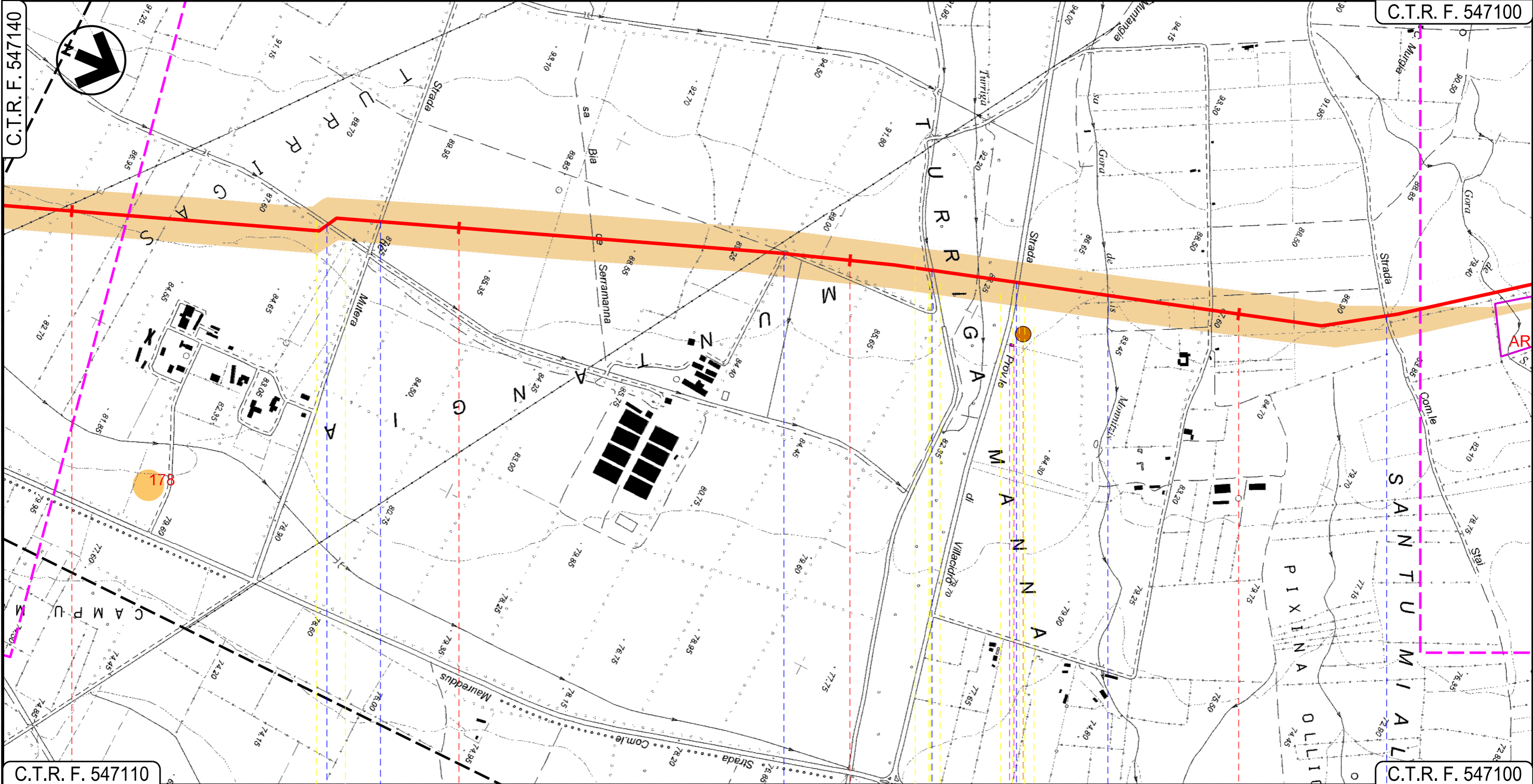
METANIZZAZIONE SARDEGNA
MET. CAGLIARI - PALMAS ARBOREA
DN 650 (26") DP 75 bar

CARTA DELLA VISIBILITA' ARCHEOLOGICA

01	2006/2018	REVISIONE	O.SODDU	S.VALENTINI	V.FORLIVESI O.CORDA
00	31/03/2017	EMISSIONE	O.SODDU	C. CASATI	V.FORLIVESI G.GIOVANNINI
INDICE	DATA	REVISIONI			ELABORATO

Foglio
13
di 27
Scala
1:10000

		PG-ARC-101	
		Comm.	
Rif. TPIDL: 073670-010-DW-3252-119 TECHNIP ITALY DIREZIONE LAVORI S.p.A.		C.T.R. F. 547100	




C.T.R. F. 547110

C.T.R. F. 547100

VILLACIDRO
SUD SARDEGNA

- Canale Consortile
- Strada de Mutera
- Strada Consortile
- Gora de Turriga
- S.P.n.60 Villacidro
- Fosso sa Gora de is Monnizis
- Strada Com.le Stai



Progetto:

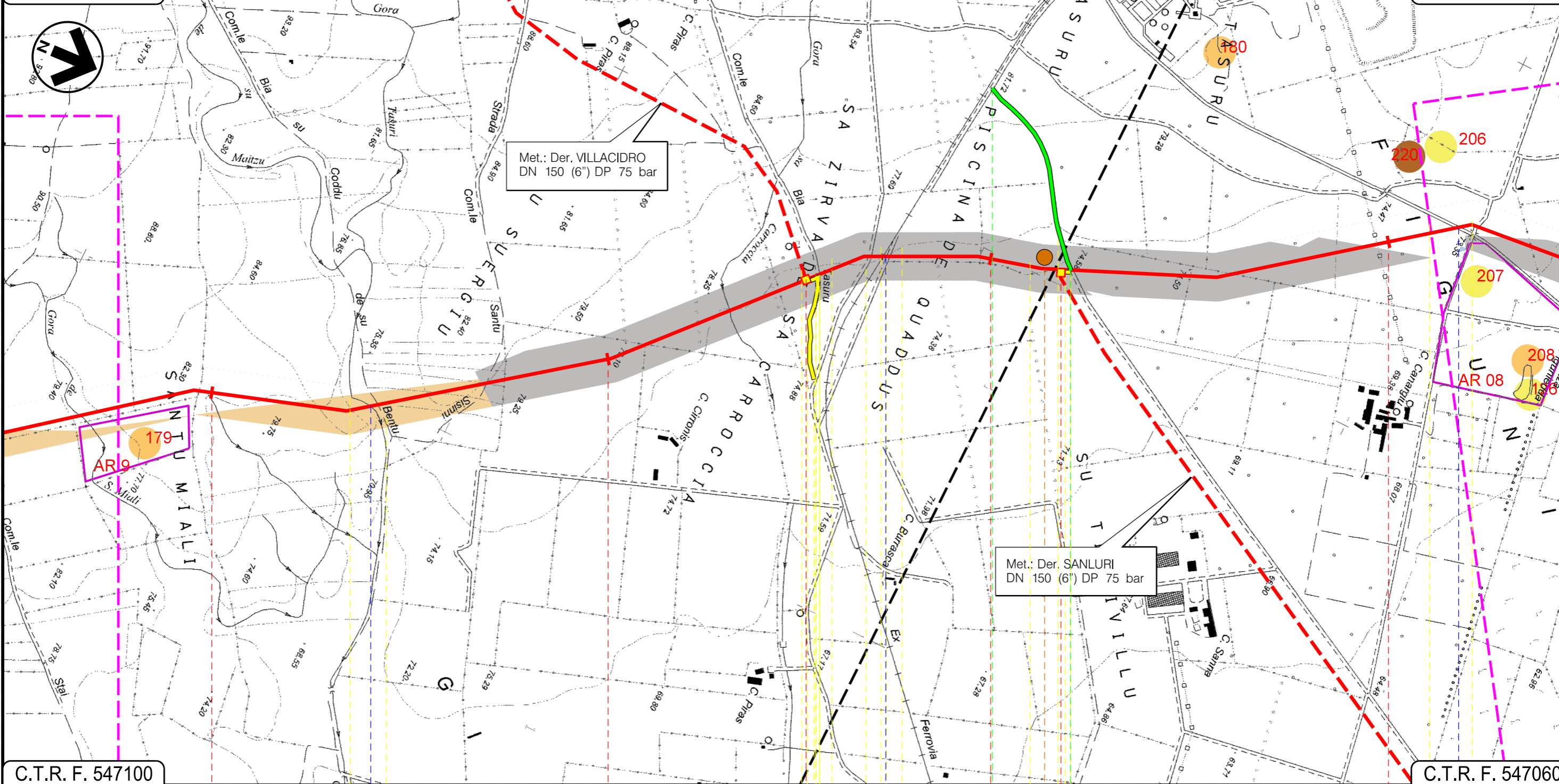
METANIZZAZIONE SARDEGNA
MET. CAGLIARI - PALMAS ARBOREA
DN 650 (26") DP 75 bar

CARTA DELLA VISIBILITA' ARCHEOLOGICA

01	2006/2018	REVISIONE	O.SODDU	S.VALENTINI	V.FORLIVESI O.CORDA	Foglio 14 di 27
00	31/03/2017	EMISSIONE	O.SODDU	C. CASATI	V.FORLIVESI G.GIOVANNINI	
INDICE	DATA	REVISIONI	ELABORATO	VERIFICATO	APPROVATO	Scala 1:10000
					PG-ARC-101	Comm.
			Rif. TPIDL: 073670-010-DW-3252-119 TECHNIP ITALY DIREZIONE LAVORI S.p.A.			

C.T.R. F. 547100

C.T.R. F. 547060



C.T.R. F. 547100

C.T.R. F. 547060

VILLACIDRO
SUD SARDEGNA

Gora de su Maitzu

F.S. Villacidro-Isili

Torrente Seddamus

P.I.D.I. N 8

P.I.D.I. N 9

P8

12

INTE

Progetto:

METANIZZAZIONE SARDEGNA
MET. CAGLIARI - PALMAS ARBOREA
DN 650 (26") DP 75 bar

CARTA DELLA VISIBILITA' ARCHEOLOGICA

01	2006/2018	REVISIONE	O.SODDU	S.VALENTINI	V.FORLIVESI O.CORDA
00	31/03/2017	EMISSIONE	O.SODDU	C. CASATI	V.FORLIVESI G.GIOVANNINI
INDICE	DATA	R E V I S I O N I			ELABORATO

Foglio
15
di 27
Scala
1:10000



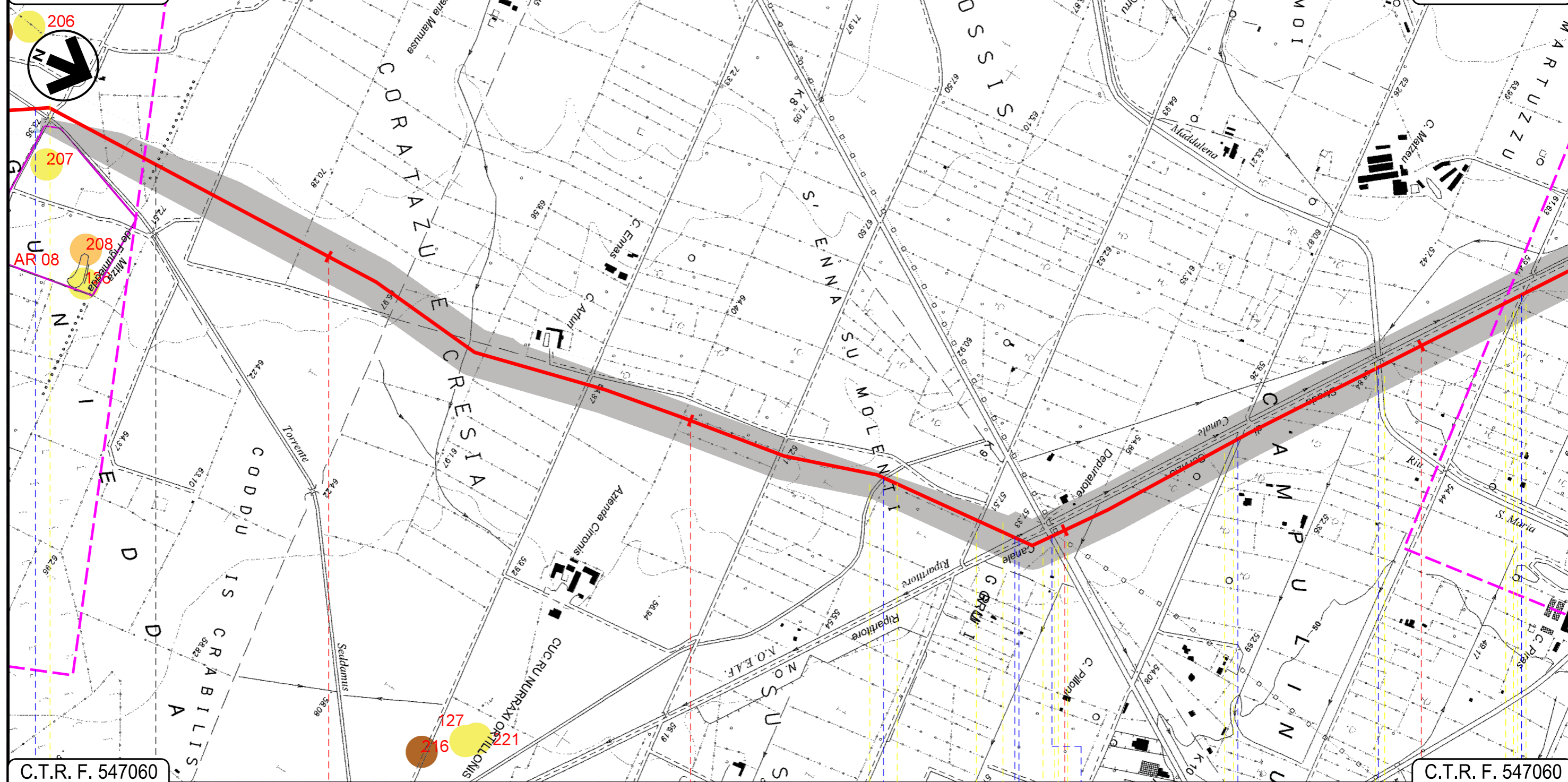
TechnipFMC
Rif. TPIDL: 073670-010-DW-3252-119
TECHNIP ITALY DIREZIONE LAVORI S.p.A.

PG-ARC-101

Comm.

C.T.R. F. 547060

C.T.R. F. 547060



C.T.R. F. 547060

C.T.R. F. 547060

49 50 51 52

VILLACIDRO

SAN GAVINO MONREALE
SUD SARDEGNA

- Torrente Seddamus
- Canale in cls
- Canale Rip. N.O.E.A.F.
- St. di servizio canale ripartitore N-0
- S.P. n.14 bis
- St. Comunale
- Riu S. Maria Maddalena
- St. Comunale

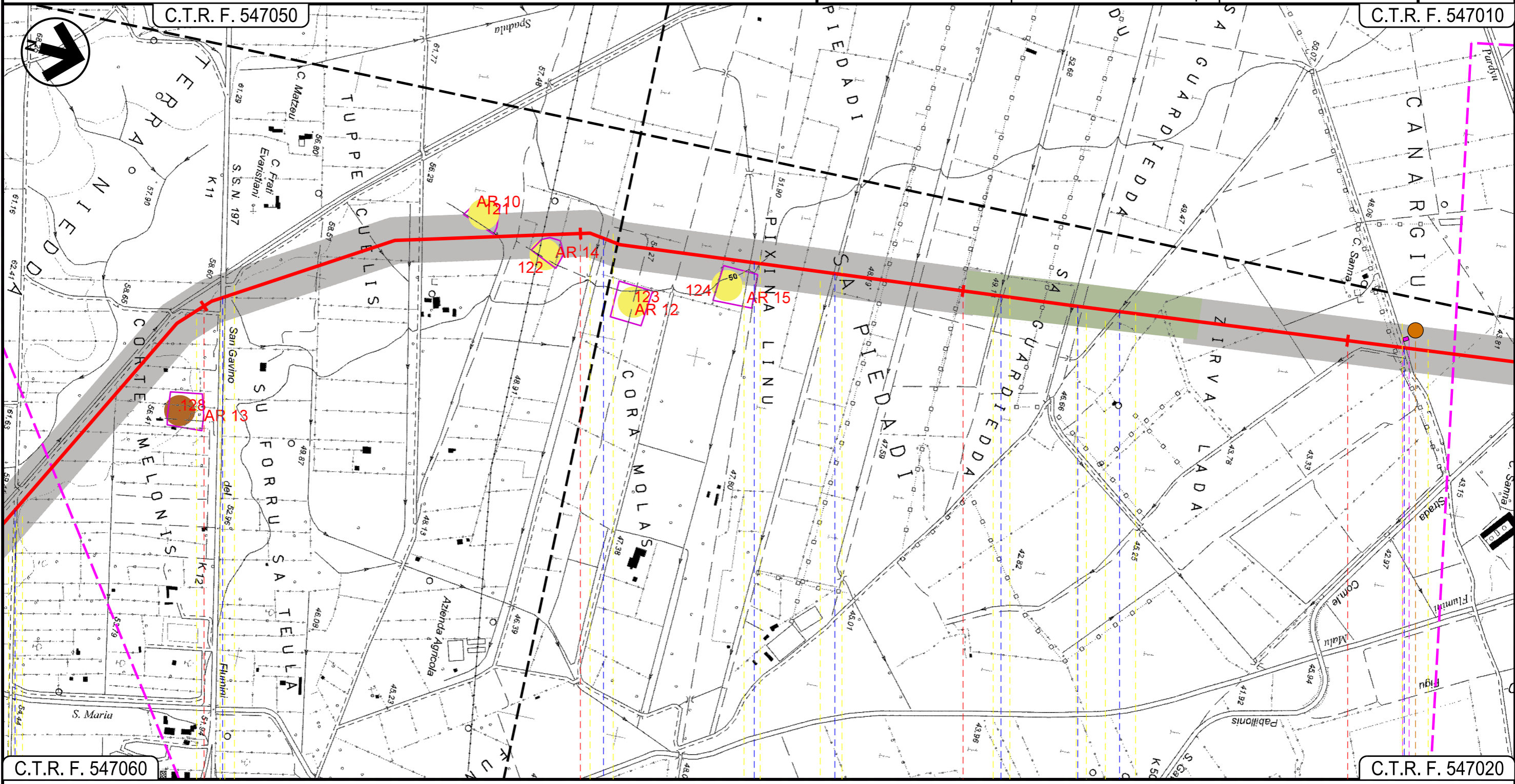
Progetto:

METANIZZAZIONE SARDEGNA
MET. CAGLIARI - PALMAS ARBOREA
DN 650 (26") DP 75 bar

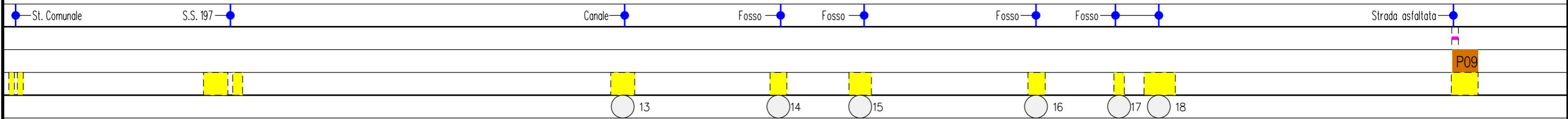
CARTA DELLA VISIBILITA' ARCHEOLOGICA

01	2006/2018	REVISIONE	O.SODDU	S.VALENTINI	V.FORLIVESI O.CORDA
00	31/03/2017	EMISSIONE	O.SODDU	C. CASATI	V.FORLIVESI G.GIOVANNINI
INDICE	DATA	REVISIONI	ELABORATO	VERIFICATO	APPROVATO
					
			Rif. TPIDL: 073670-010-DW-3252-119 TECHNIP ITALY DIREZIONE LAVORI S.p.A.		
			PG-ARC-101		
			Comm.		

Foglio
16
di 27
Scala
1:10000



SAN GAVINO MONREALE
SUD SARDEGNA



Progetto:

METANIZZAZIONE SARDEGNA
MET. CAGLIARI - PALMAS ARBOREA
DN 650 (26") DP 75 bar

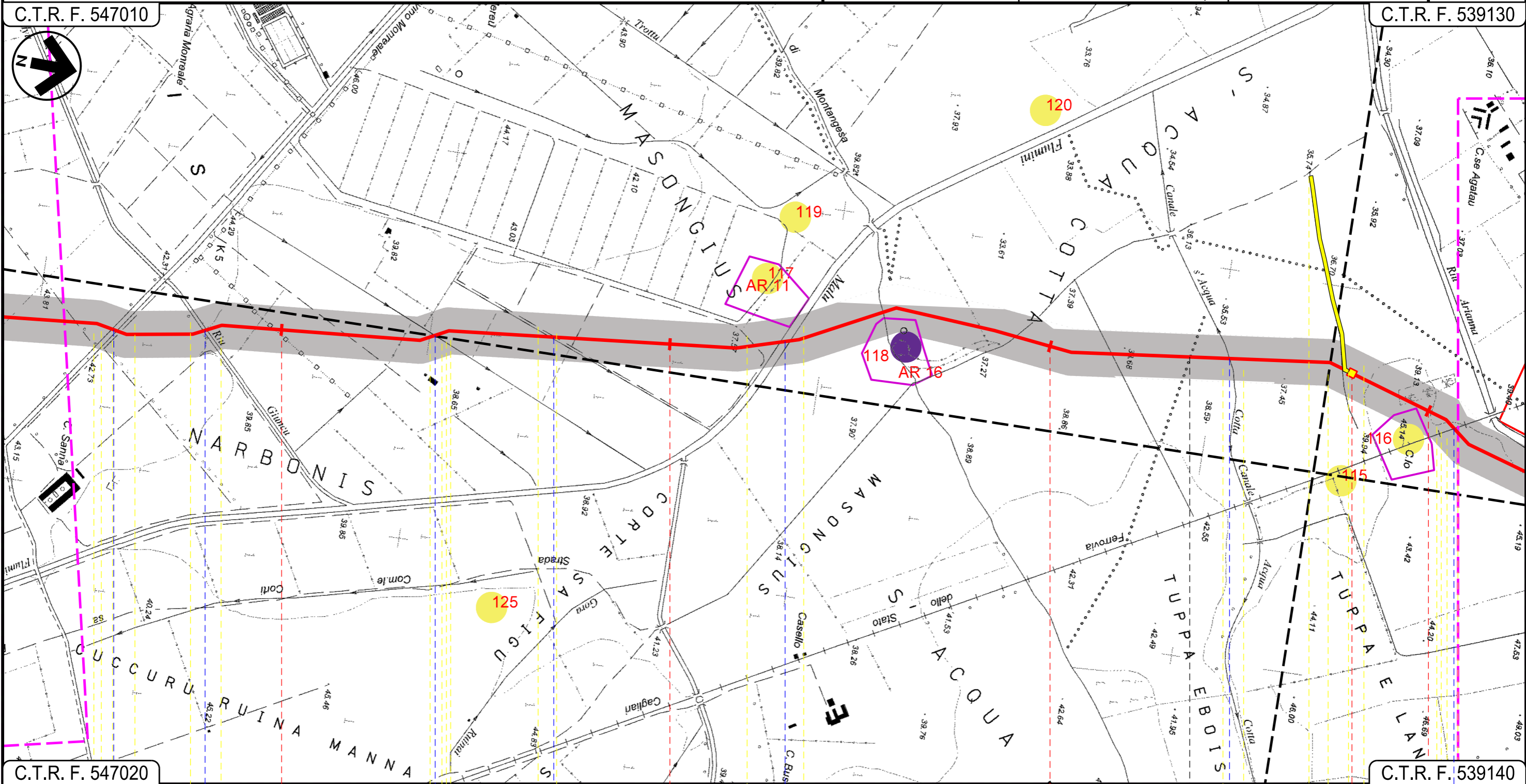
CARTA DELLA VISIBILITA' ARCHEOLOGICA

01	2006/2018	REVISIONE	O.SODDU	S.VALENTINI	V.FORLIVESI O.CORDA
00	31/03/2017	EMISSIONE	O.SODDU	C. CASATI	V.FORLIVESI G.GIOVANNINI
INDICE	DATA	REVISIONI	ELABORATO	VERIFICATO	APPROVATO
					PG-ARC-101
			Rif. TPIDL: 073670-010-DW-3252-119 TECHNIP ITALY DIREZIONE LAVORI S.p.A.		Comm.

Foglio
17
di 27
Scala
1:10000

C.T.R. F. 547010

C.T.R. F. 539130



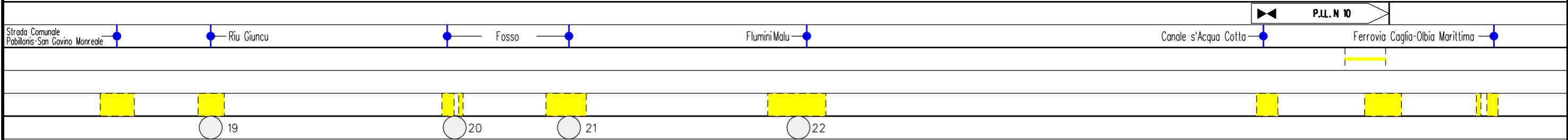
C.T.R. F. 547020

C.T.R. F. 539140

57 58 59 60

SAN GAVINO MONREALE
SUD SARDEGNA

SARDARA



Progetto:

METANIZZAZIONE SARDEGNA
MET. CAGLIARI – PALMAS ARBOREA
DN 650 (26") DP 75 bar

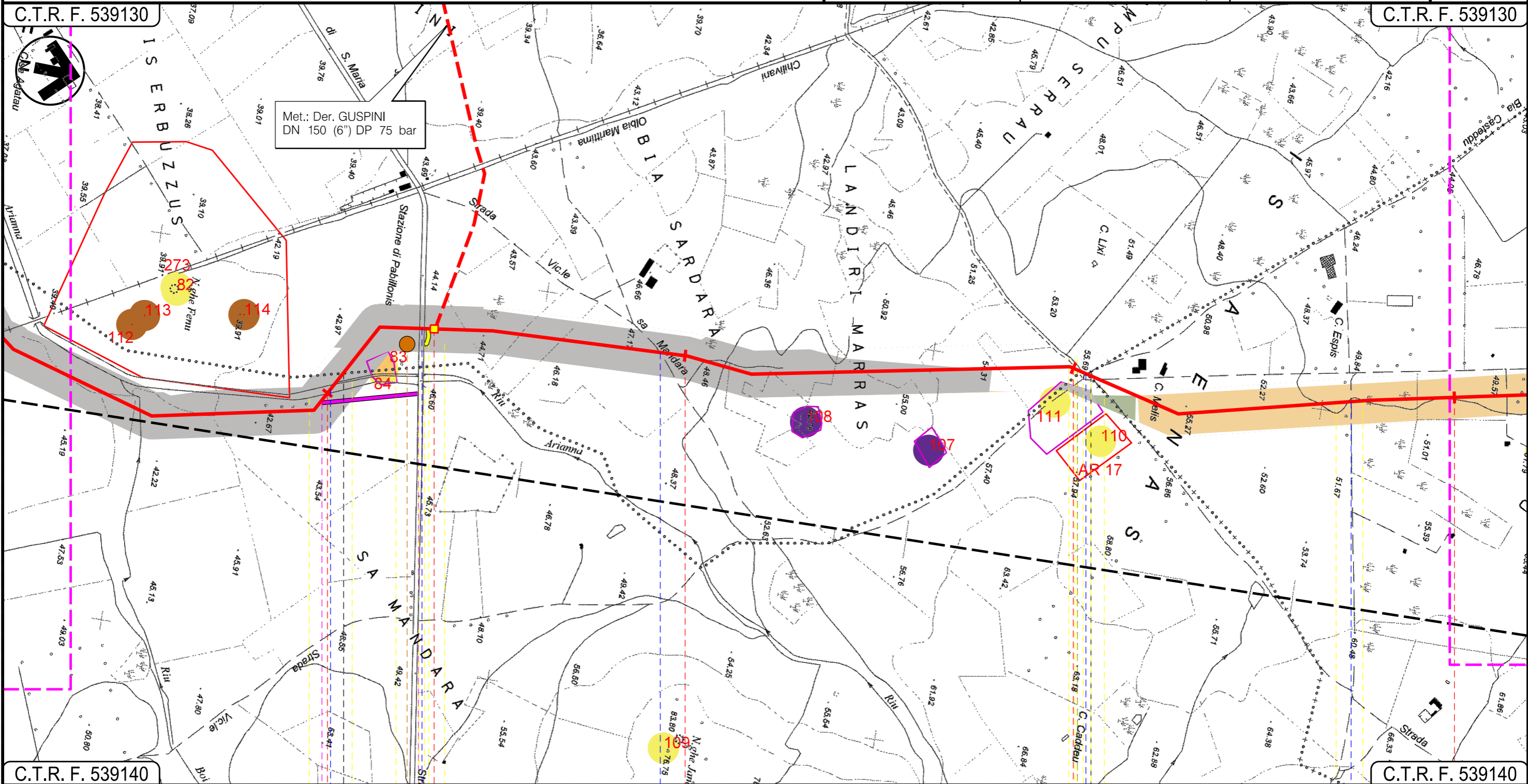
CARTA DELLA VISIBILITA' ARCHEOLOGICA

01	2006/2018	REVISIONE	O.SODDU	S.VALENTINI	V.FORLIVESI O.CORDA
00	31/03/2017	EMISSIONE	O.SODDU	C. CASATI	V.FORLIVESI G.GIOVANNINI
INDICE	DATA	REVISIONI	ELABORATO	VERIFICATO	APPROVATO
					
			PG-ARC-101		
			Comm.		

Foglio
18
di 27
Scala
1:10000



C.T.R. F. 539130

C.T.R. F. 539130



C.T.R. F. 539140

C.T.R. F. 539140

61	62	63	64
SARDARA	PABILLONIS SUD SARDEGNA	SARDARA	MOGORO ORISTANO
			
			

Progetto:

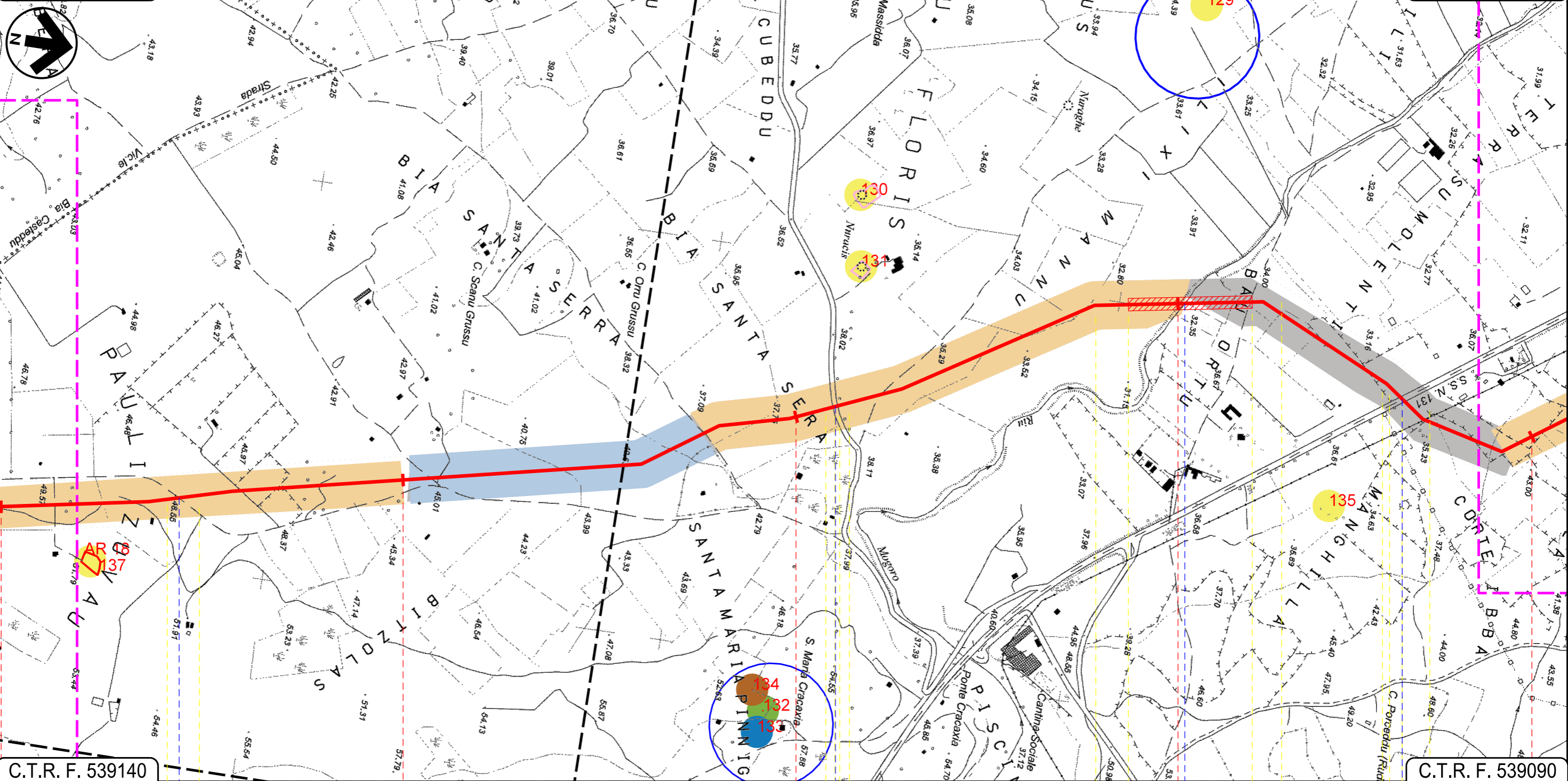
METANIZZAZIONE SARDEGNA
MET. CAGLIARI - PALMAS ARBOREA
DN 650 (26") DP 75 bar

CARTA DELLA VISIBILITA' ARCHEOLOGICA

01	2006/2018	REVISIONE	O.SODDU	S.VALENTINI	V.FORLIVESI O.CORDA	Foglio 19 di 27
00	31/03/2017	EMISSIONE	O.SODDU	C. CASATI	V.FORLIVESI G.GIOVANNINI	
INDICE	DATA	REVISIONI	ELABORATO	VERIFICATO	APPROVATO	Scala 1:10000
					PG-ARC-101	Comm.
			Rif. TPIDL: 073670-010-DW-3252-119 TECHNIP ITALY DIREZIONE LAVORI S.p.A.			

C.T.R. F. 539130

C.T.R. F. 539090

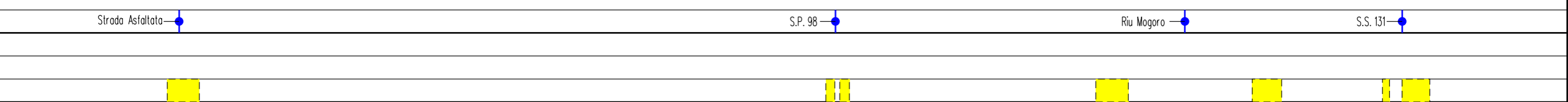


C.T.R. F. 539140

C.T.R. F. 539090

64 65 66 67 68

MOGORO
ORISTANO



Progetto:

METANIZZAZIONE SARDEGNA
MET. CAGLIARI - PALMAS ARBOREA
DN 650 (26") DP 75 bar

01	2006/2018	REVISIONE	O.SODDU	S.VALENTINI	V.FORLIVESI O.CORDA
00	31/03/2017	EMISSIONE	O.SODDU	C. CASATI	V.FORLIVESI G.GIOVANNINI
INDICE		DATA	REVISIONI		
snam		TechnipFMC		PG-ARC-101	
		Rif. TPIDL: 073670-010-DW-3252-119 TECHNIP ITALY DIREZIONE LAVORI S.p.A.		Comm.	

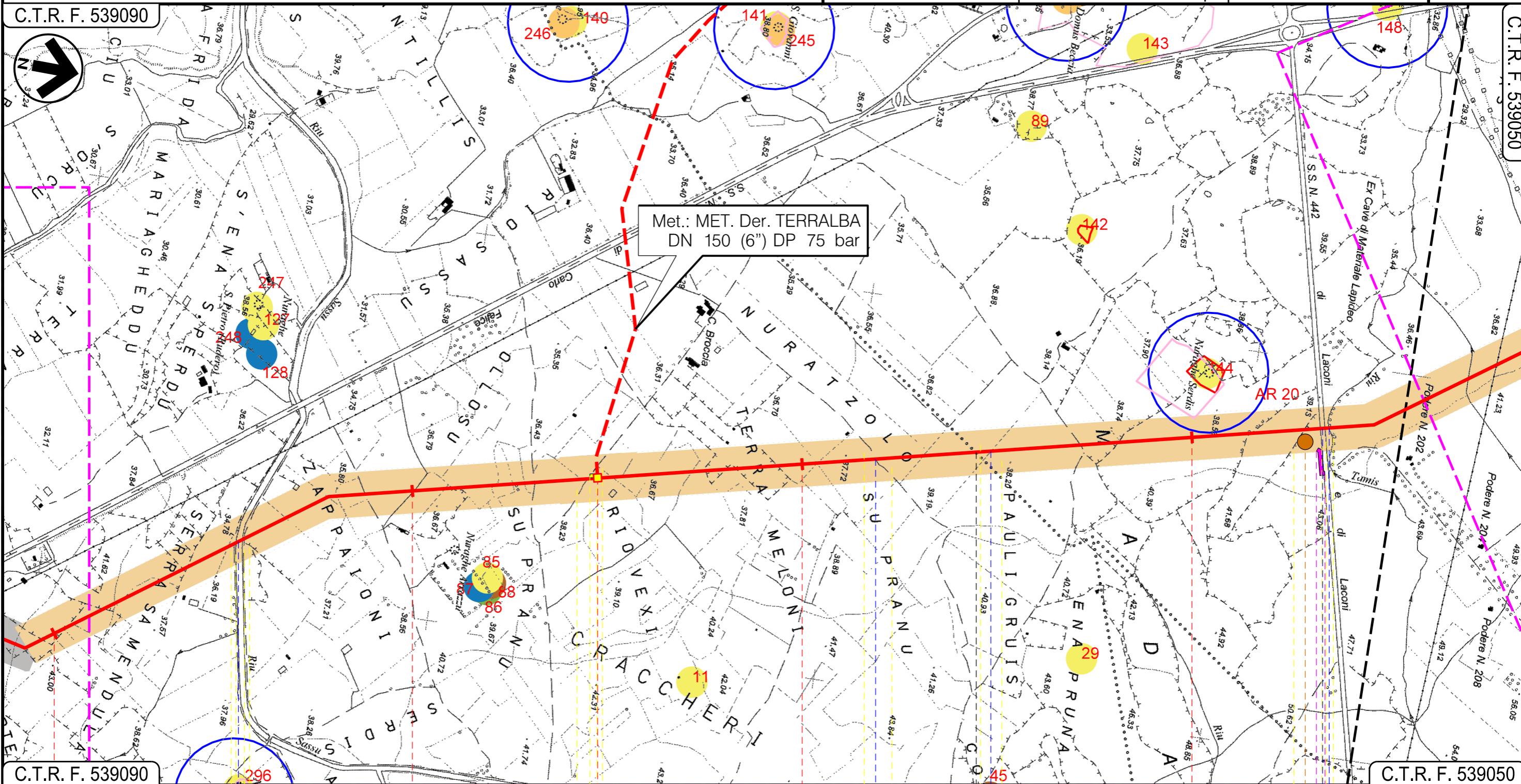
Foglio
20
di 27

Scala
1:10000

CARTA DELLA VISIBILITA' ARCHEOLOGICA

C.T.R. F. 539090

C.T.R. F. 539050



C.T.R. F. 539090

C.T.R. F. 539050

68

69

70

71

MOGORO
ORISTANO

URAS

P.I.D.I. N 12

Riu Sassu

Fosso

Fosso

S.S. N. 442

Riu Tamis

P11

23

24

Progetto:

METANIZZAZIONE SARDEGNA
MET. CAGLIARI – PALMAS ARBOREA
DN 650 (26") DP 75 bar

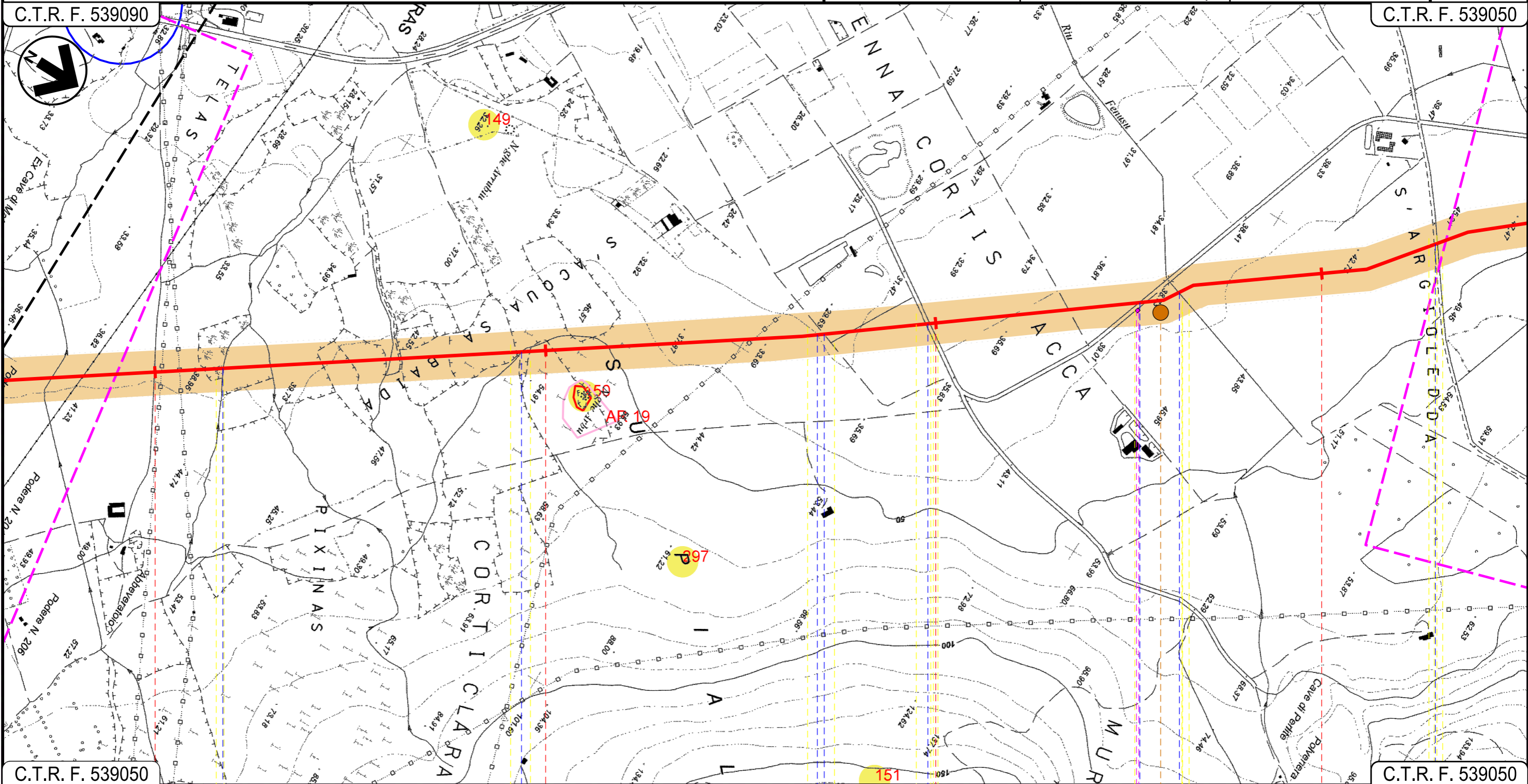
CARTA DELLA VISIBILITA' ARCHEOLOGICA

01	2006/2018	REVISIONE	O.SODDU	S.VALENTINI	V.FORLIVESI O.CORDA
00	31/03/2017	EMISSIONE	O.SODDU	C. CASATI	V.FORLIVESI G.GIOVANNINI
INDICE	DATA	REVISIONI	ELABORATO	VERIFICATO	APPROVATO
 			PG-ARC-101		
			Rif. TPIDL: 073670-010-DW-3252-119 TECHNIP ITALY DIREZIONE LAVORI S.p.A.		

Foglio
21
di 27
Scala
1:10000

C.T.R. F. 539090

C.T.R. F. 539050



C.T.R. F. 539050

C.T.R. F. 539050



72

73

74

75

URAS
ORISTANO

 Fosso
  Fosso
  Canale cls
  Strada bianca
  Strada di Bonifica n.7
  Riu Fenusa
  Strada di Bonifica n.7

P12

25

Progetto:

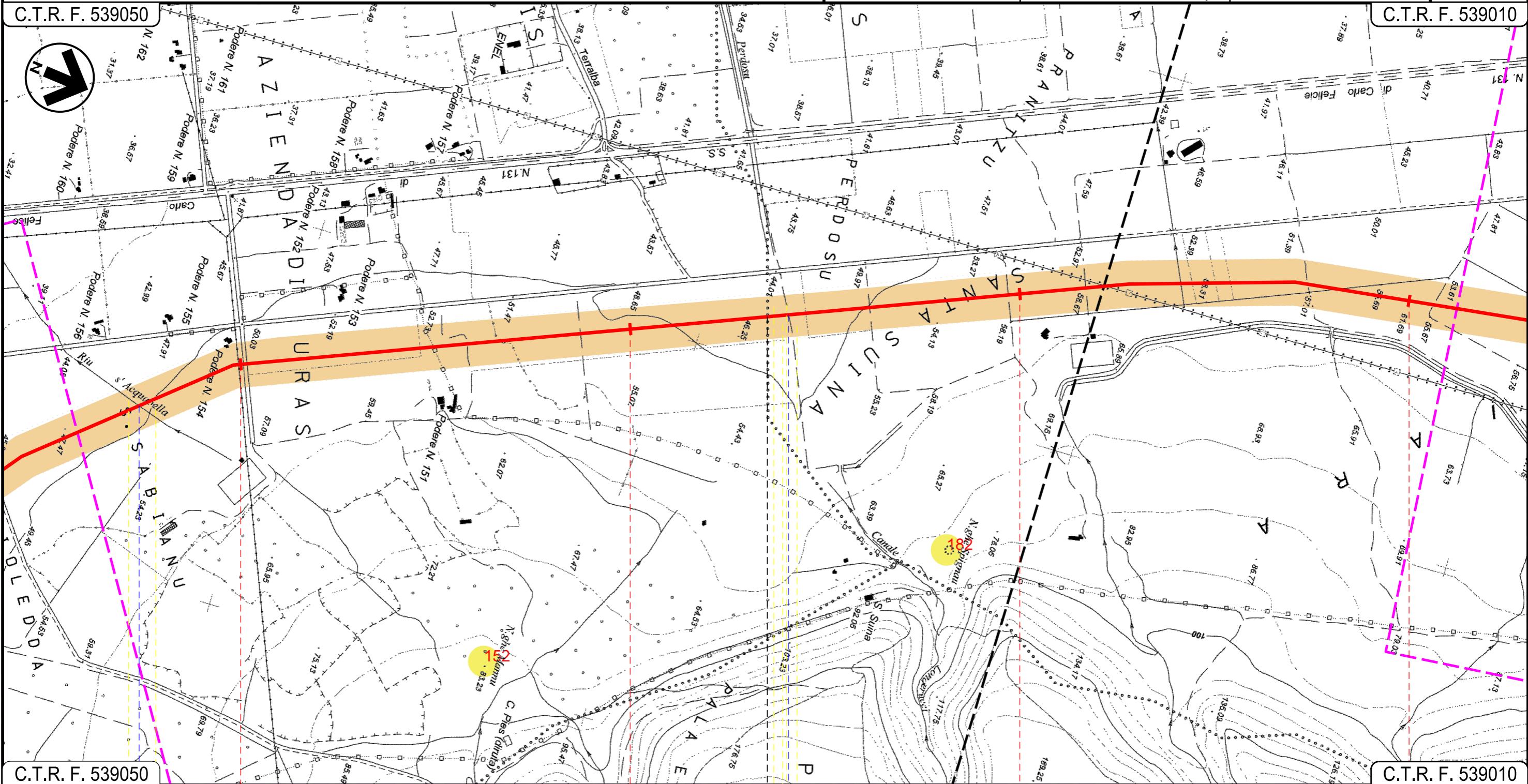
METANIZZAZIONE SARDEGNA
MET. CAGLIARI - PALMAS ARBOREA
DN 650 (26") DP 75 bar

CARTA DELLA VISIBILITA' ARCHEOLOGICA

01	2006/2018	REVISIONE	O.SODDU	S.VALENTINI	V.FORLIVESI O.CORDA	Foglio 22 di 27
00	31/03/2017	EMISSIONE	O.SODDU	C. CASATI	V.FORLIVESI G.GIOVANNINI	
INDICE	DATA	REVISIONI	ELABORATO	VERIFICATO	APPROVATO	
			 Rif. TPIDL: 073670-010-DW-3252-119 TECHNIP ITALY DIREZIONE LAVORI S.p.A.			PG-ARC-101
						Comm.
						Scala 1:10000

C.T.R. F. 539050

C.T.R. F. 539010



C.T.R. F. 539050

C.T.R. F. 539010

76

77

78

79

URAS

ORISTANO

MARRUBIU

Riu s'Acquabella

Riu Perdosu

26

INTE

Progetto:

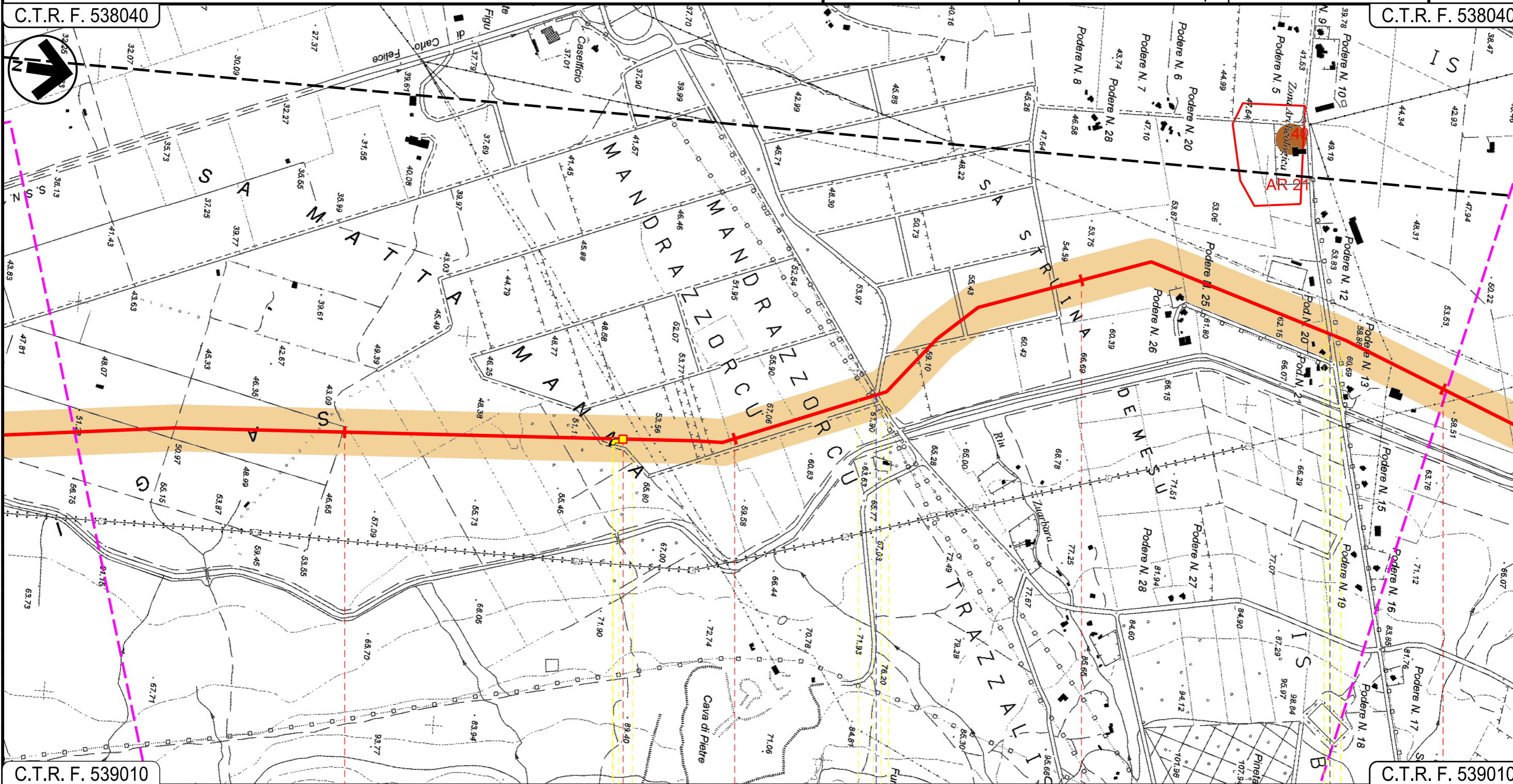
METANIZZAZIONE SARDEGNA
MET. CAGLIARI - PALMAS ARBOREA
DN 650 (26") DP 75 bar

CARTA DELLA VISIBILITA' ARCHEOLOGICA

01	2006/2018	REVISIONE	O.SODDU	S.VALENTINI	V.FORLIVESI O.CORDA	Foglio 23 di 27
00	31/03/2017	EMISSIONE	O.SODDU	C. CASATI	V.FORLIVESI G.GIOVANNINI	
INDICE	DATA	REVISIONI	ELABORATO	VERIFICATO	APPROVATO	Scala 1:10000
					PG-ARC-101	Comm.
			Rif. TPIDL: 073670-010-DW-3252-119 TECHNIP ITALY DIREZIONE LAVORI S.p.A.			

C.T.R. F. 538040

C.T.R. F. 538040




C.T.R. F. 539010

C.T.R. F. 539010

80 81 82 83

MARRUBIU
ORISTANO



Progetto:

METANIZZAZIONE SARDEGNA
MET. CAGLIARI - PALMAS ARBOREA
DN 650 (26") DP 75 bar

CARTA DELLA VISIBILITA' ARCHEOLOGICA

01	2006/2018	REVISIONE	O.SODDU	S.VALENTINI	V.FORLIVESI O.CORDA
00	31/03/2017	EMISSIONE	O.SODDU	C. CASATI	V.FORLIVESI G.GIOVANNINI
INDICE	DATA	REVISIONI	ELABORATO	VERIFICATO	APPROVATO
			 Rif. TPIDL: 073670-010-DW-3252-119 TECHNIP ITALY DIREZIONE LAVORI S.p.A.		
				PG-ARC-101	
				Comm.	

Foglio
25
di 27
Scala
1:10000

C.T.R. F. 529130

C.T.R. F. 529090



C.T.R. F. 529130

C.T.R. F. 529090

87

88

89

90

SANTA GIUSTA

ORISTANO

PALMAS ARBOREA

Riu Fontana de Cannas

Strada Asfaltata

Strada Asfaltata

Strada Asfaltata

Riu Pisc'e Mulleris

29

INTE

Progetto:

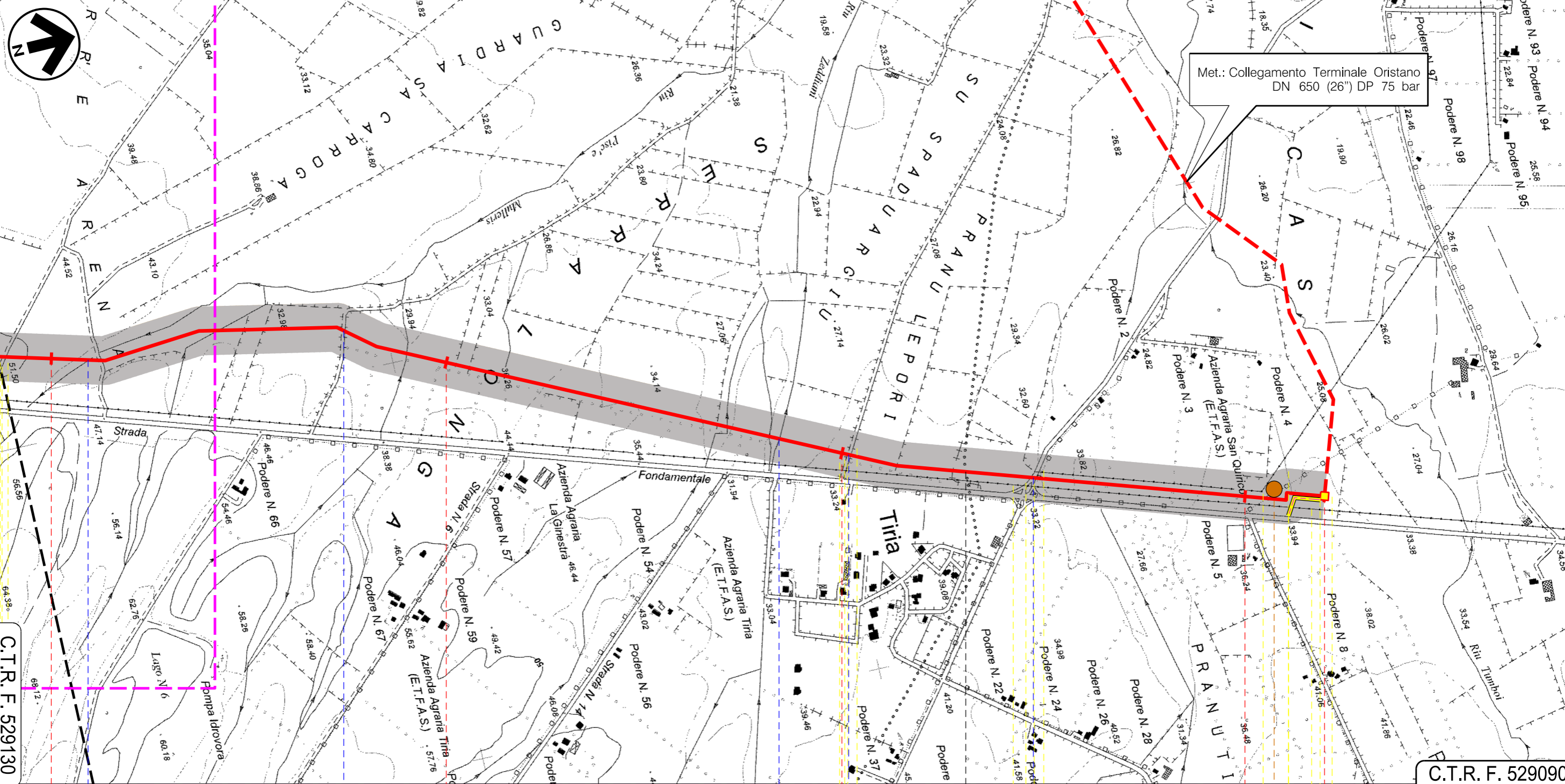
METANIZZAZIONE SARDEGNA
MET. CAGLIARI - PALMAS ARBOREA
DN 650 (26") DP 75 bar

CARTA DELLA VISIBILITA' ARCHEOLOGICA

01	2006/2018	REVISIONE	O.SODDU	S.VALENTINI	V.FORLIVESI O.CORDA	Foglio
00	31/03/2017	EMISSIONE	O.SODDU	C. CASATI	V.FORLIVESI G.GIOVANNINI	26
INDICE	DATA	REVISIONI	ELABORATO	VERIFICATO	APPROVATO	di 27
 			PG-ARC-101			Scala
			Rif. TPIDL: 073670-010-DW-3252-119 TECHNIP ITALY DIREZIONE LAVORI S.p.A.			Comm.

C.T.R. F. 529090

C.T.R. F. 529090



Met.: Collegamento Terminale Oristano
DN 650 (26") DP 75 bar






C.T.R. F. 529130

C.T.R. F. 529090

90 91 92 93 93+215

PALMAS ARBOREA
ORISTANO

ORISTANO

-  Riu Pisc'e Mulleris
-  Strada sterrata
-  Riu Zeddiani
-  Strada Com.le "Pixiarbili"
-  S.P. 57

P.I.D.I. N 14 

P14

30










INTE

01	2006/2018	REVISIONE	O.SODDU	S.VALENTINI	V.FORLIVESTI O.CORDA
00	31/03/2017	EMISSIONE	O.SODDU	C. CASATI	V.FORLIVESTI G.GIOVANNINI
INDICE	DATA	R E V I S I O N I	ELABORATO	VERIFICATO	APPROVATO
					PG-ARC-101
			Rif TPIDL: 073670-010-DW-3252-119 TECHNIP ITALY DIREZIONE LAVORI S.p.A.		Comm.










CARTA DELLA VISIBILITA' ARCHEOLOGICA

LEGENDA






SIMBOLOGIA CARTOGRAFICA

-  Metanodotto in progetto
-  Altri metanodotti in progetto
-  Gallerie, Tunnel, Mini-Microtunnel, Raise Boring e T.O.C.
-  Impianti di linea in progetto
-  Aree impianti stacco-terminale in progetto
-  Piazzola di stoccaggio tubazioni
-  Strada di accesso all'impianto
-  Adeguamento strade esistenti
-  Strade di accesso provvisorio
-  Limite sovrapposizione fogli





SIMBOLOGIA MECCANICA

-  Punto di intercettazione di linea (P.I.L.)
-  Punto di intercettazione di derivazione importante (P.I.D.I.)
-  Punto di intercettazione di derivazione semplice con stacco da P.I.L. (P.I.D.S.)
-  Punto di intercettazione e derivazione semplice con stacco da Linea (P.I.D.S.)
-  Punto di intercettazione con discaggio di allacciamento (P.I.D.A.)
-  Punto predisposto per il discaggio di allacciamento (P.P.D.A.)
-  Punto di sezionamento elettrico terminale (P.S.E.T.)
-  Stazione predisposta per lancio e ricevimento PIG
-  Impianto di riduzione/regolazione della pressione

LEGENDA AREALI

-  Perimetri tutela PUC
-  Area di rispetto PUC
-  Perimetro di ricognizione siti selezionati
-  Vincolo ministeriale
-  Areale siti da ricognizione







LEGENDA VISIBILITA'

-  Visibilita' nulla
-  Visibilita' bassa
-  Visibilita' media
-  Visibilita' alta

SITI ARCHEOLOGICI (posizione non georeferenziata)

-  Eta' medioevale
-  Eta' non definita
-  Eta' preistorica e protostorica
-  Eta' punica
-  Eta' romana
-  Eta' storica

Il presente disegno e' di proprieta' aziendale - La Societa' tutelera' i propri diritti a termine di legge.

Progressiva chilometrica	N.
Comuni	
Province	
Impianti	TIPO - N.
Attraversamenti	TIPOLOGIA ATTRAVERSATA (SS n. **, corso d'acqua, ferrovia, ecc.)
Strade - Piste	ACCESSO IMPIANTI  ADEGUAMENTI STRADE  STRADE PROVVISORIE 
Piazzole	N. PIAZ.  Pn
Fascia di lavoro	ALLARGATA 
Opere civili	TRASVERSALI  LONGITUDINALI 