AREE SOGGETTE A V.P.E.	
AREE IMPIANTISTICHE	
STRADE DI ACCESSO DEFINITIVE	
STRADE / PISTE	
PIAZZOLE	
ALLARGAMENTI	

CONFINI AMMINISTRATIVI

DATI CARATTERISTICI

DATI DI COSTRUZIONE

PRESSIONE DI PROGETTO **75.0** bar
GRADO DI UTILIZZAZIONE DICHIARATO **f ≤ 0.72**
DIAMETRO PREVALENTE = **650.0 (DN)**
PROGR.PLAN.INIZIO TRONCO = **0.00**

REALIZZATO IN CONFORMITA' AL
CONFORMITA' AL D.M NUMERO **D.M. 17/04/2008**
PER MODIFICHE REALIZZATE SUCCESSIVAMENTE

DATI GENERALI

DN **650 (26")** SP **11.1 mm [UNI-EN]**

PLANIMETRIA 1:2000

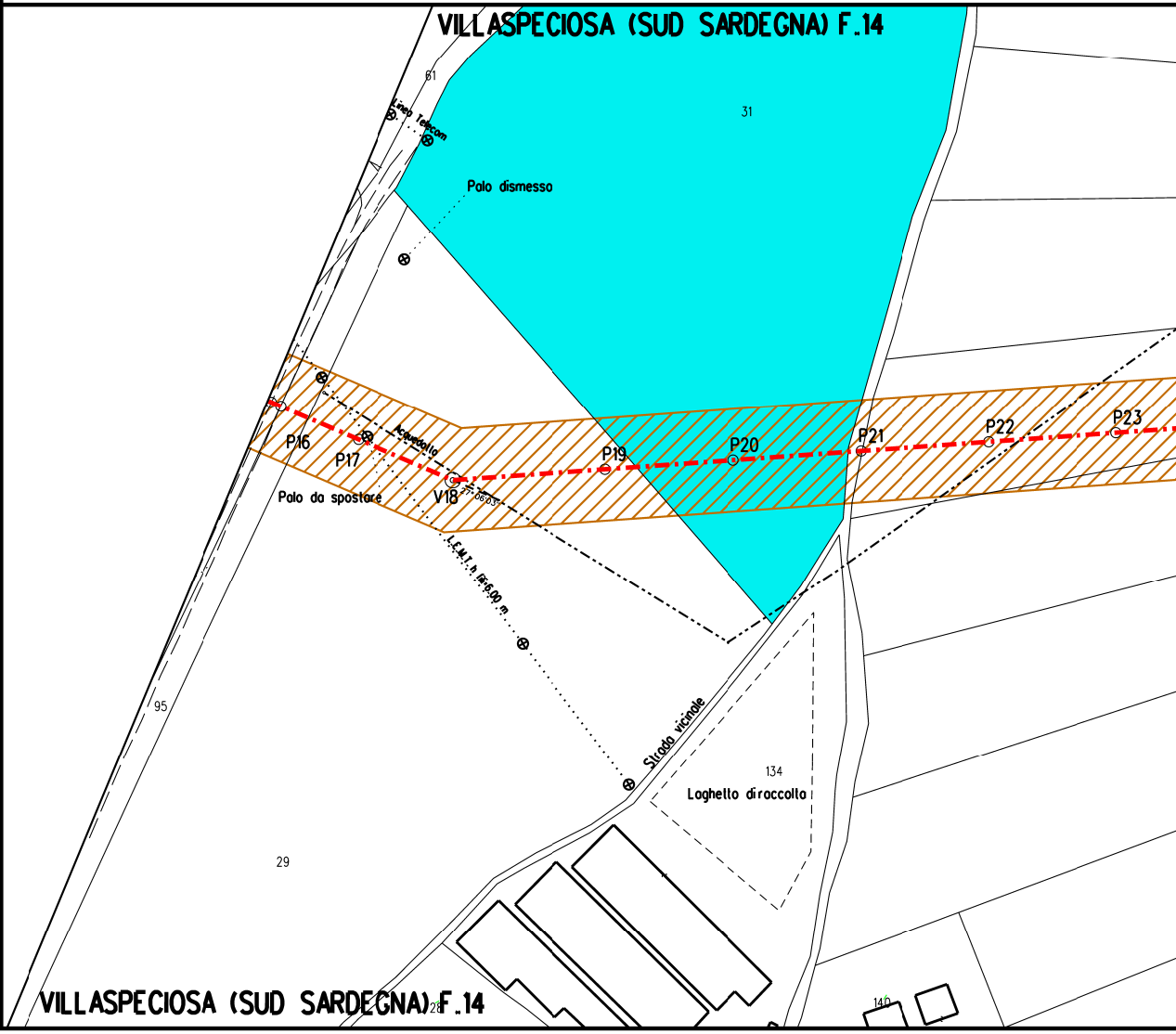
VILLASPECIOSA (SUD SARDEGNA) F.14
61
31
Linea Telecom
Polo dismesso
P16
P17
Acquedotto
Palo da spostare
V18
27°06'03"
P19
P20
P21
P22
P23
L.E.M.T. h 6.00 m
95
Strada vicinale
134
Laghetto di raccolta
29
28
140
VILLASPECIOSA (SUD SARDEGNA) F.14

CONFINI AMMINISTRATIVI

TERRE CIVICHE IN COMUNE DI VILLASPECIOSA


VILLASPECIOSA (SUD SARDEGNA) F.14
131
10
50
51
52
53
54
55
136
137
139
58
59
123
124
P24
P25
P26
P27
P28
V29
16° 38'01''
P30
P31
P32
P33
P34
V33
102
Acquedotto
Strada sterrata
103
151
180
181
182
LINEA AEREA ENEL
134
F.11
VILLASPECIOSA (SUD SARDEGNA) F.14

TERRE CIVICHE IN COMUNE DI VILLASPECIOSA

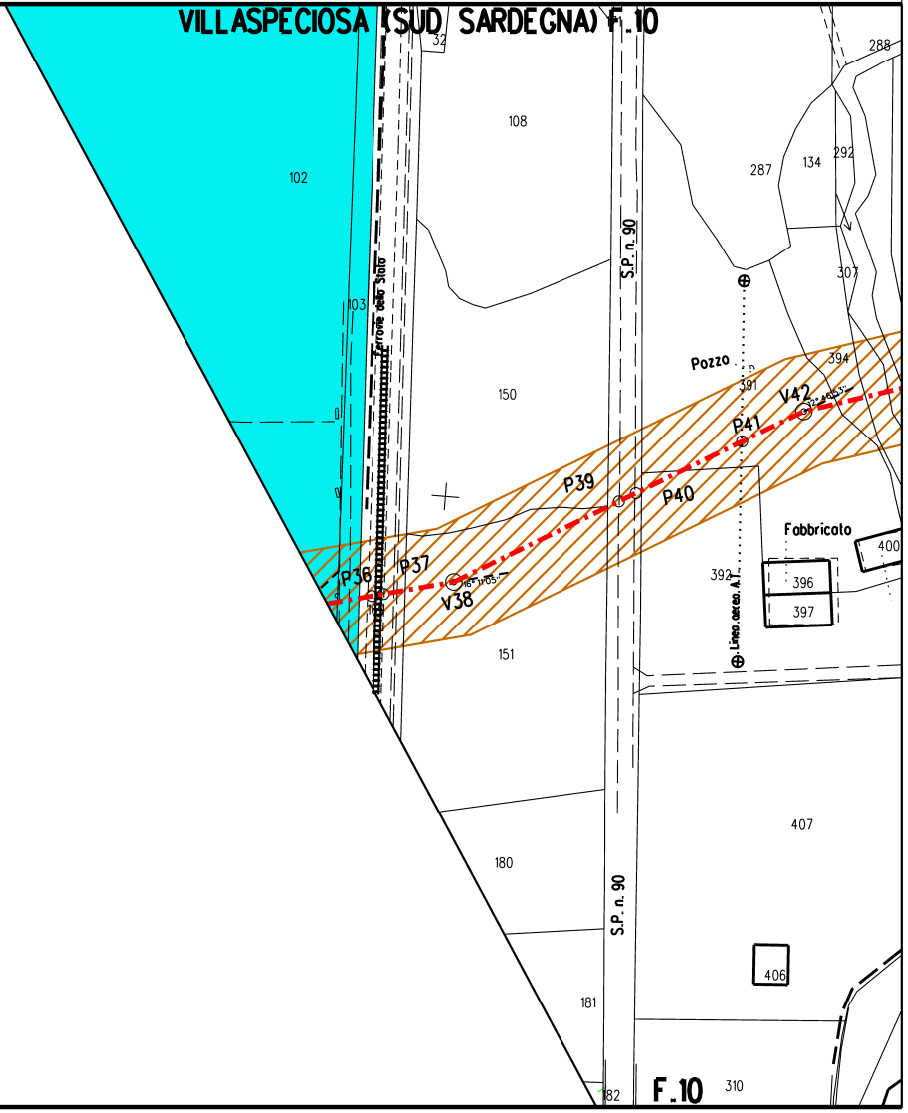
VILLASPECIOSA (SUD SARDEGNA) F.10
32
288
108
102
287
134
292
S.P. n. 90
307
103
Ferrovia dello Stato
Pozzo
394
150
391
V42
P41
P39
P40
Fabbricato
400
P36
P37
V38
392
396
397
Linea aerea A.T.
151
407
180
S.P. n. 90
406
181
182
F.10
310

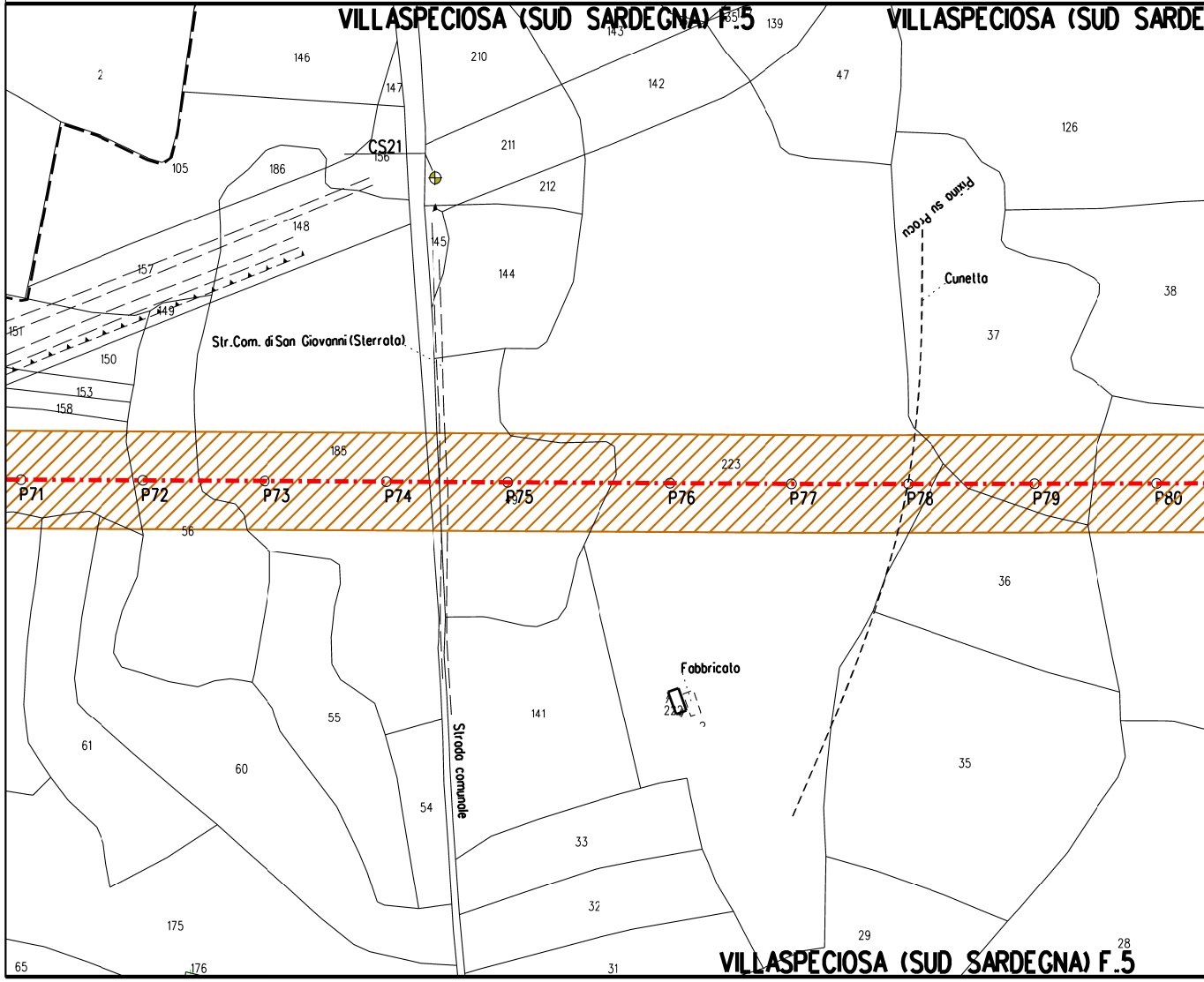
VILLASPECIOSA (SUD SARDEGNA) F.5
VILLASPECIOSA (SUD SARDE
143
155
139
146
210
2
147
142
47
126
CS21
156
211
105
186
212
Pixina su Procu
148
145
144
157
Cunetta
38
149
151
Str.Com. di San Giovanni (Sterrato)
37
150
153
158
185
223
P71
P72
P73
P74
P75
P76
P77
P78
P79
P80
56
36
Fabbricato
222
55
141
35
Strada comunale
61
60
54
33
32
175
29
28
65
176
31
VILLASPECIOSA (SUD SARDEGNA) F.5

TERRE CIVICHE IN COMUNE DI VILLASPECIOSA

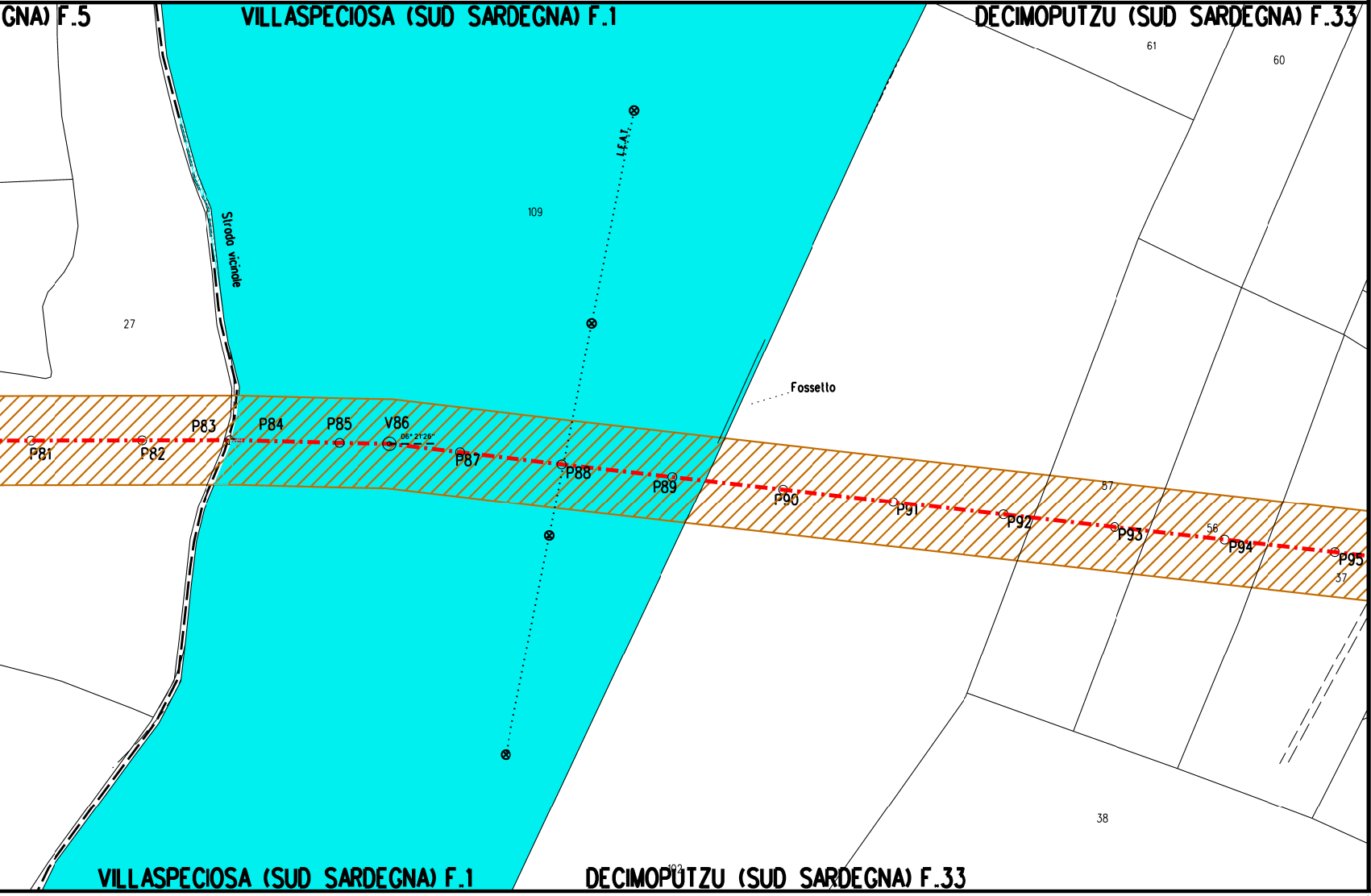
GNA) F.5
VILLASPECIOSA (SUD SARDEGNA) F.1
DECIMOPUTZU (SUD SARDEGNA) F.33
61
60
109
Strada vicinale
27
Fossello
P81
P82
P83
P84
P85
V86
06° 21' 26"
P87
P88
P89
P90
P91
P92
P93
P94
P95
57
56
37
38
102
VILLASPECIOSA (SUD SARDEGNA) F.1
DECIMOPUTZU (SUD SARDEGNA) F.33

LEGEN

SIMBOLOGIA

▨

🟦

SIMBOLOGIA

-·-·-·-

-·-·-·-

⊙ Vn

○ Pn

DA

TEMATICA

Fascia di vincolo preordinato all' esproprio (v.p.e.)
coincidente con la fascia di servitu'

Terre Civiche

DI LINEA

Metanodotto in progetto

Altri metanodotti in progetto

Vertice

Picchetto

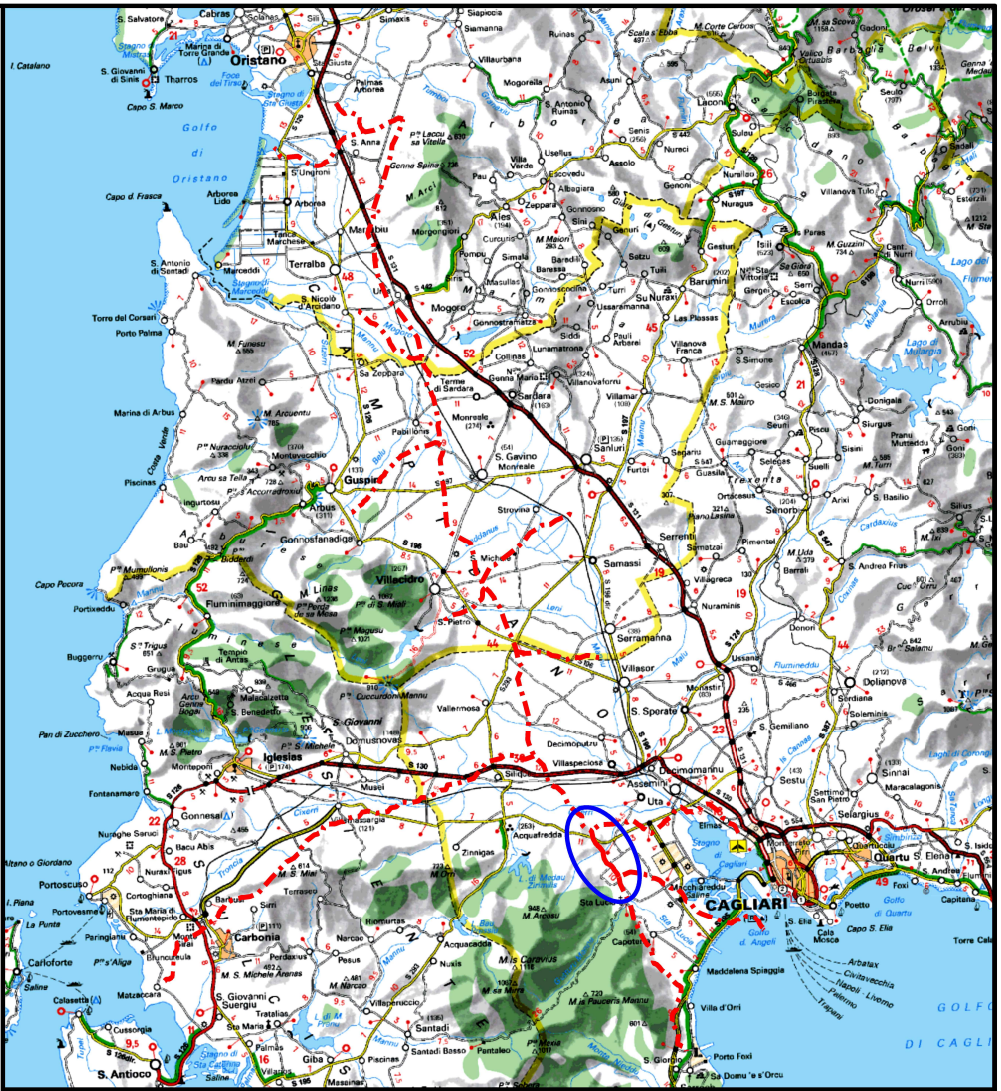
Oristano
Golfo di Oristano
Arborea
Terralba
Guspini
Arbus
Villacidro
Sanluri
Serramanna
Villasor
Vallermosa
Villaspeciosa
Decimomannu
Assemini
Uta
Iglesias
Carbonia
Portoscuso
S. Antioco
Siliqua
Monastir
Sestu
Quartu S. Elena
CAGLIARI
Capoterra
Pula
Sarroch
Golfo di Cagliari
Golfo di Quartu
Mandas
Barumini
Isili
Villamar
Samassi
Serrenti
Sardara
Mogoro
Ales
Usellus
Laconi
Senorbì
Dolianova
Sinnai
Selargius
Elmas
Gonnesa
Domusnovas
Narcao
Santadi
Giba
Masainas
Tratalias
S. Giovanni Suergiu
Portovesme
Nuraxi Figus
Fluminimaggiore
Buggerru
Zinnigas
Acquafredda
Terraseo
Teulada

COROGRAFIA Scala 1:500.000

INDICE	DATA	REVISIONI	ELABORATO	VERIFICATO	APPROVATO
0	18-06-2018	EMISSIONE	A.GORINI	F.CERRUTO	V.FORLIVESI G.GIOVANNINI

snam

PROGETTISTA

TechnipFMC

Rif TPIDL 073670-010-DW-3252-714
TECHNIP ITALY DIREZIONE LAVORI S.p.A.

Dis. PG-PL-10E-013

Fg. 1 di 1

Comm.

INDICE 0

Scala 1:2000

Metanodotto:

METANIZZAZIONE SARDEGNA
MET.CAGLIARI - PALMAS ARBOREA (TRONCO 2)
TRATTO VILLASPECIOSA - VALLERMOSA DN 650 (26") DP 75 bar

PLANIMETRIA CATASTALE TERRE CIVICHE

Sostituisce il ....
Sostituito dal ....

Il presente disegno e' di proprieta' aziendale - La Societa' tutelera' i propri diritti a termine di legge.