AREE SOGGETTE A V.P.E.	
AREE IMPIANTISTICHE	
STRADE DI ACCESSO DEFINITIVE	
STRADE / PISTE	
PIAZZOLE	
ALLARGAMENTI	TERRE CIVICHE IN COMUNE DI SANTA GIUSTA

CONFINI AMMINISTRATIVI

DATI CARATTERISTICI

DATI DI COSTRUZIONE

PRESSIONE DI PROGETTO 75.0 bar
GRADO DI UTILIZZAZIONE DICHIARATO f ≤ 0.72
DIAMETRO PREVALENTE = 650.0 (DN)
PROGR.PLAN.INIZIO TRONCO = 0.00

REALIZZATO IN CONFORMITA' AL D.M. 17/04/2008
CONFORMITA' AL D.M NUMERO D.M. 17/04/2008
PER MODIFICHE REALIZZATE SUCCESSIVAMENTE

DATI GENERALI

DN650 (26") SP 11.1 mm [UNI-EN]

PLANIMETRIA 1:2000

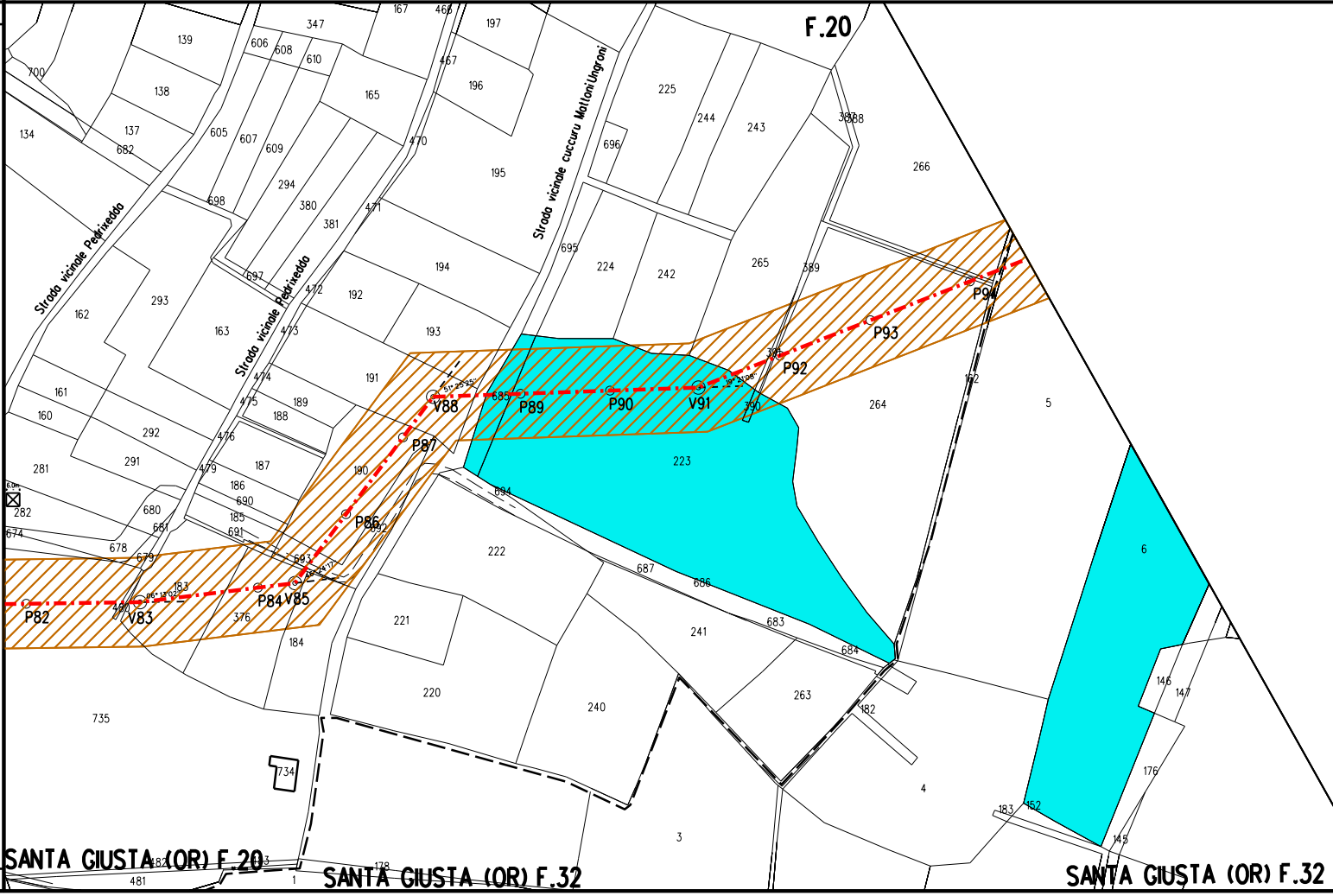
F.20
Strada vicinale Pedrixedda
Strada vicinale Pedrixedda
Strada vicinale cuccuru Mattoni Ungroni
P82
V83
P84
V85
P86
P87
V88
P89
P90
V91
P92
P93
P94
139
138
137
682
134
700
606
608
610
347
167
465
197
467
196
165
605
607
609
470
195
696
225
244
243
387
388
266
698
294
380
381
471
695
224
242
265
389
697
472
192
194
162
293
163
473
193
191
474
475
189
188
161
160
292
291
476
187
281
479
186
690
185
691
282
674
680
681
678
679
693
183
480
376
184
190
692
694
223
264
152
5
6
222
687
686
683
684
221
241
220
240
263
182
735
734
4
3
146
147
176
183
152
145
481
1
178
SANTA GIUSTA (OR) F.20
SANTA GIUSTA (OR) F.32
SANTA GIUSTA (OR) F.32

CONFINI AMMINISTRATIVI

TERRE CIVICHE IN COMUNE DI SANTA GIUSTA

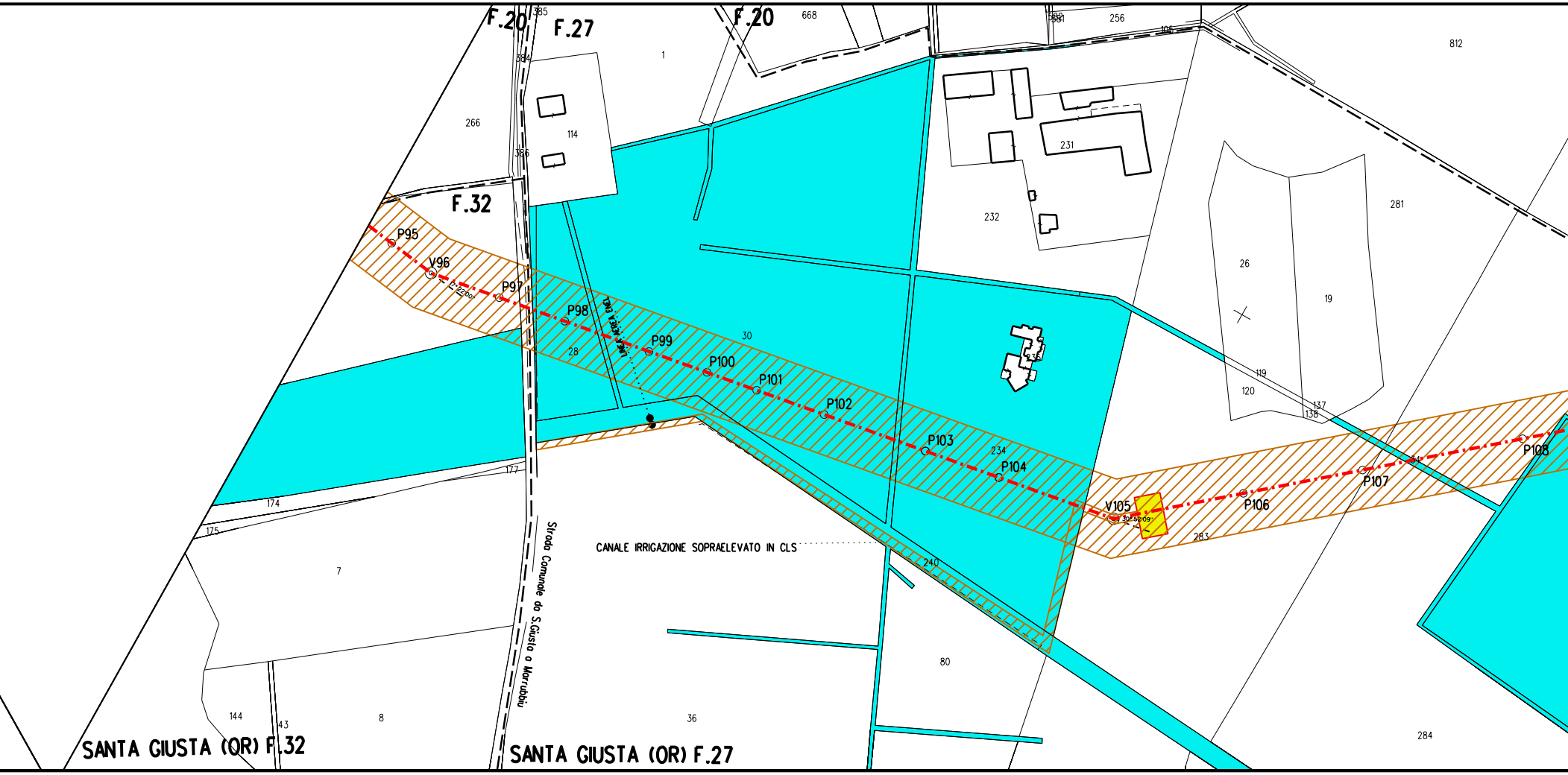
F.20
385
F.27
F.20
668
588
581
256
105
812
384
1
266
114
386
231
F.32
232
281
26
19
P95
V96
17°22'00"
P97
P98
LINEA AEREA ENEL
P99
30
28
P100
P101
P102
235
119
120
137
138
P103
234
P104
V105
30°52'09"
P106
P107
34
P108
283
177
174
175
7
Strada Comunale da S.Giusta a Morrubiu
CANALE IRRIGAZIONE SOPRAELEVATO IN CLS
240
80
36
8
144
143
284
SANTA GIUSTA (OR) F.32
SANTA GIUSTA (OR) F.27

TERRE CIVICHE IN COMUNE DI SANTA GIUSTA

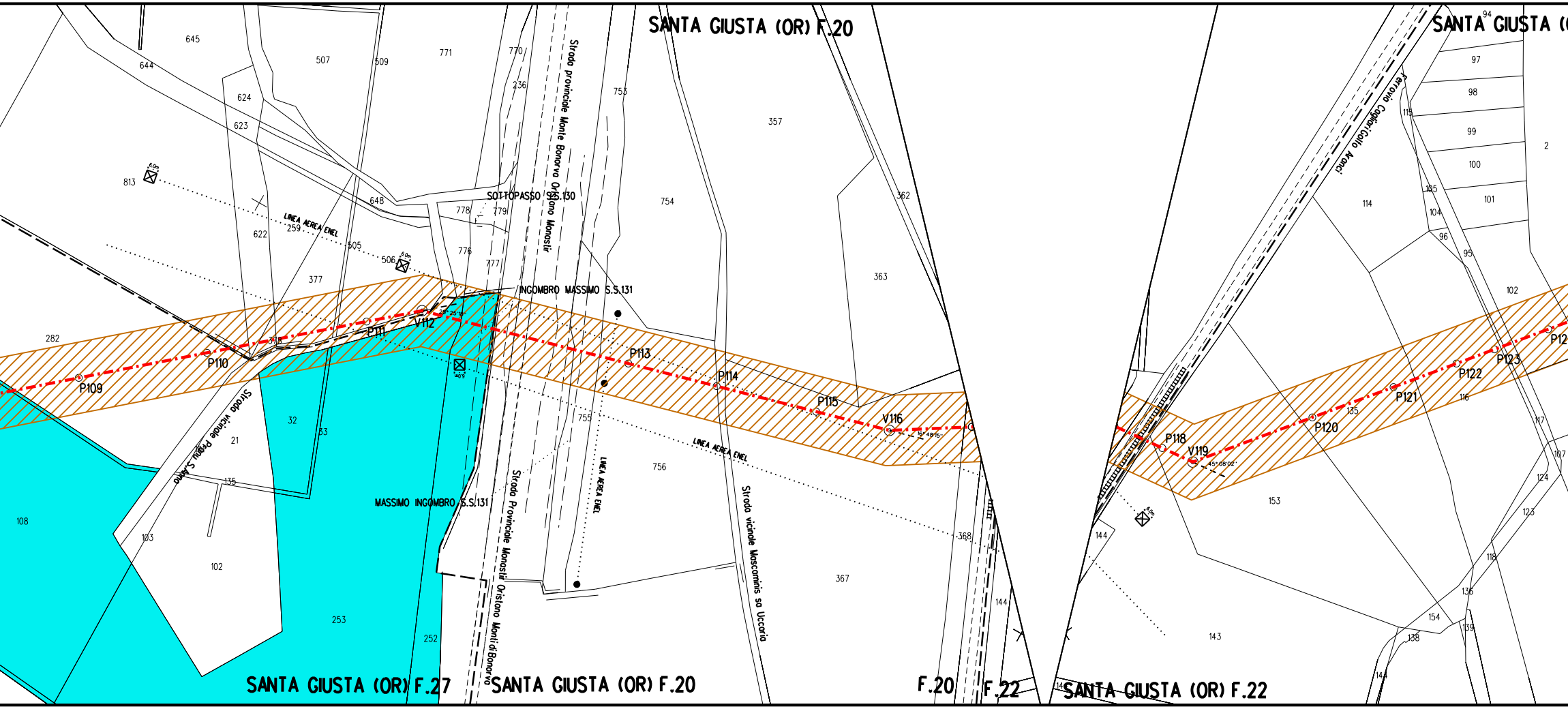
SANTA GIUSTA (OR) F.20
SANTA GIUSTA (OR) F.27
SANTA GIUSTA (OR) F.20
F.20
F.22
SANTA GIUSTA (OR) F.22
SANTA GIUSTA (
Strada provinciale Monte Bonorvo Oristano Monastir
Strada Provinciale Monastir Oristano Monti di Bonorvo
Strada vicinale Mascominis sa Uccaria
Strada vicinale Pegni S.Mino
Ferrovia Cagliari Golfo Aranci
SOTTOPASSO S.S.130
INGOMBRO MASSIMO S.S.131
MASSIMO INGOMBRO S.S.131
LINEA AEREA ENEL
LINEA AEREA ENEL
LINEA AEREA ENEL
P109
P110
P111
V112
P113
P114
P115
V116
P118
V119
P120
P121
P122
P123
P12
645
644
507
509
771
770
236
753
357
624
623
813
648
778
779
754
362
622
259
505
506
776
777
363
377
282
318
755
756
368
367
32
53
21
135
108
103
102
253
252
144
94
97
98
99
100
101
2
115
105
104
114
96
95
102
135
116
117
107
124
123
153
144
118
136
154
138
139
143
144
14

TERRE CIVICHE IN COMUNE DI SANTA GIUSTA

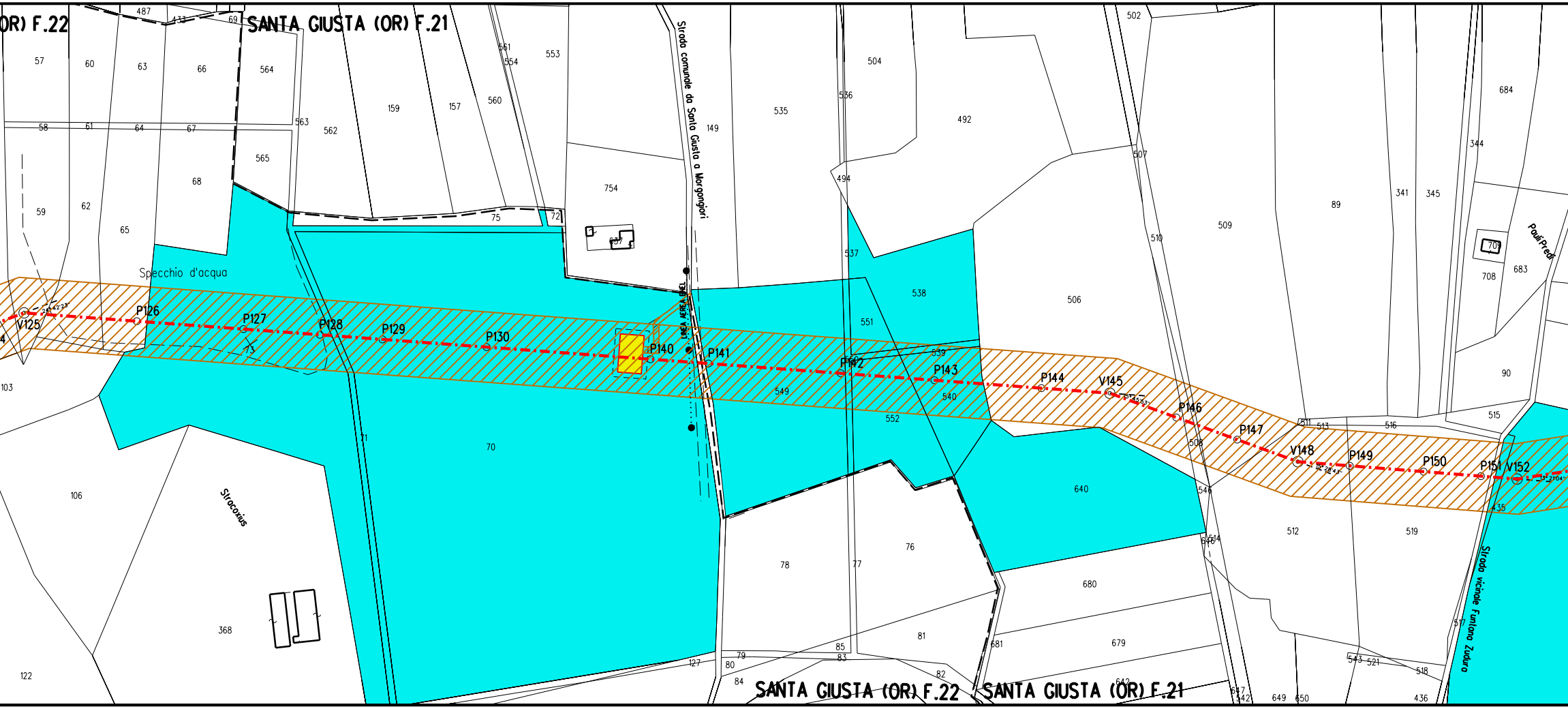
(OR) F.22
SANTA GIUSTA (OR) F.21
SANTA GIUSTA (OR) F.22
SANTA GIUSTA (OR) F.21
Strada comunale da Santa Giusta a Morgongiori
Specchio d'acqua
Stracoxius
Pauli Predi
Strada vicinale Funtana Zudura
LINEA AEREA ENEL
V125
P126
P127
P128
P129
P130
P140
P141
P142
P143
P144
V145
P146
P147
V148
P149
P150
P151
V152
487
433
69
57
60
63
66
564
58
61
64
67
563
562
565
59
62
65
68
159
157
561
554
553
560
75
72
754
637
149
535
536
504
492
494
537
538
551
539
540
549
552
502
507
510
509
506
89
341
345
684
344
709
708
683
90
515
511
513
516
508
546
640
512
519
514
646
680
679
681
642
647
542
649
650
436
517
543
521
518
435
71
70
73
103
106
368
122
78
77
76
81
85
83
82
79
80
84
127

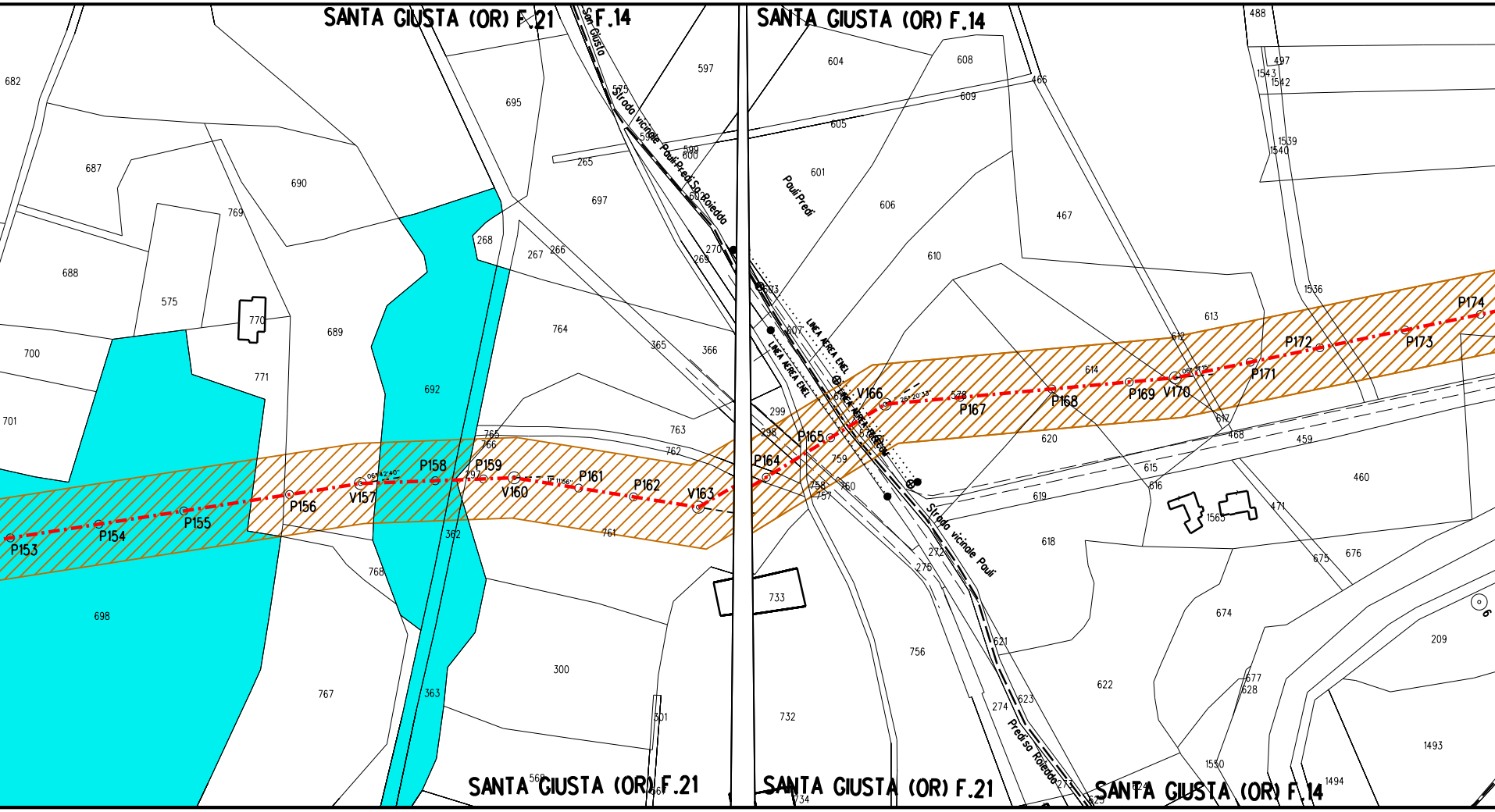
SANTA GIUSTA (OR) F.21
F.14
SANTA GIUSTA (OR) F.14
SANTA GIUSTA (OR) F.21
SANTA GIUSTA (OR) F.21
SANTA GIUSTA (OR) F.14
San Giusta
Strada vicinale Pauli Predi Sa Roiedda
Pauli Predi
LINEA AEREA ENEL
LINEA AEREA ENEL
Strada vicinale Pauli
Predi sa Roiedda
P153
P154
P155
P156
V157
P158
P159
V160
P161
P162
V163
P164
P165
V166
P167
P168
P169
V170
P171
P172
P173
P174
682
687
690
769
688
575
770
689
700
771
701
692
698
767
768
695
697
265
268
267
266
764
365
366
763
762
765
766
297
761
362
363
300
301
733
732
734
568
597
604
608
609
605
601
606
610
466
467
488
497
1543
1542
1539
1540
1536
613
612
614
620
617
468
459
460
615
616
619
618
1565
471
675
676
674
622
677
628
1550
1494
1493
209
621
623
274
273
272
275
756
757
758
759
760
298
299
607
603
270
269
599
600
598
602
575
625
624
6

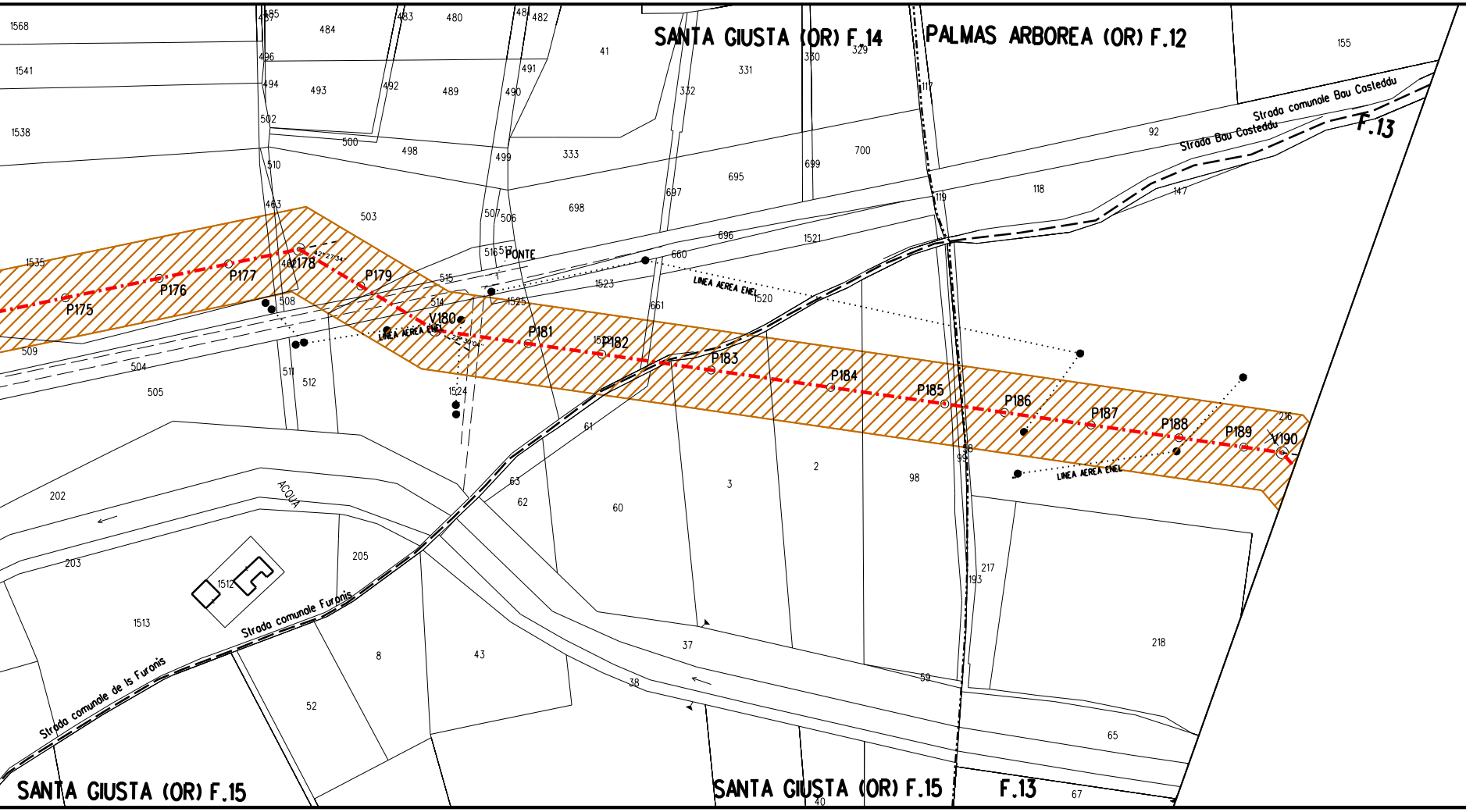
SANTA GIUSTA (OR) F.14
PALMAS ARBOREA (OR) F.12
F.13
SANTA GIUSTA (OR) F.15
SANTA GIUSTA (OR) F.15
F.13
Strada comunale Bau Casteddu
Strada Bau Casteddu
Strada comunale Furonis
Strada comunale de Is Furonis
ACQUA
PONTE
LINEA AEREA ENEL
LINEA AEREA ENEL
LINEA AEREA ENEL
P175
P176
P177
P178
P179
V180
P181
P182
P183
P184
P185
P186
P187
P188
P189
V190
1568
1541
1538
1535
509
504
505
485
487
484
483
480
481
482
496
494
493
492
489
491
490
502
500
498
499
333
41
331
330
329
332
117
155
92
510
463
503
507
506
698
697
695
699
700
119
118
147
516
517
515
508
462
514
1525
1523
660
696
1521
1520
661
511
512
1524
61
63
62
60
3
2
98
99
216
217
193
218
202
203
205
1512
1513
8
43
52
37
38
59
65
40
67

TERRE CIVICHE IN COMUNE DI PALMAS ARBOREA

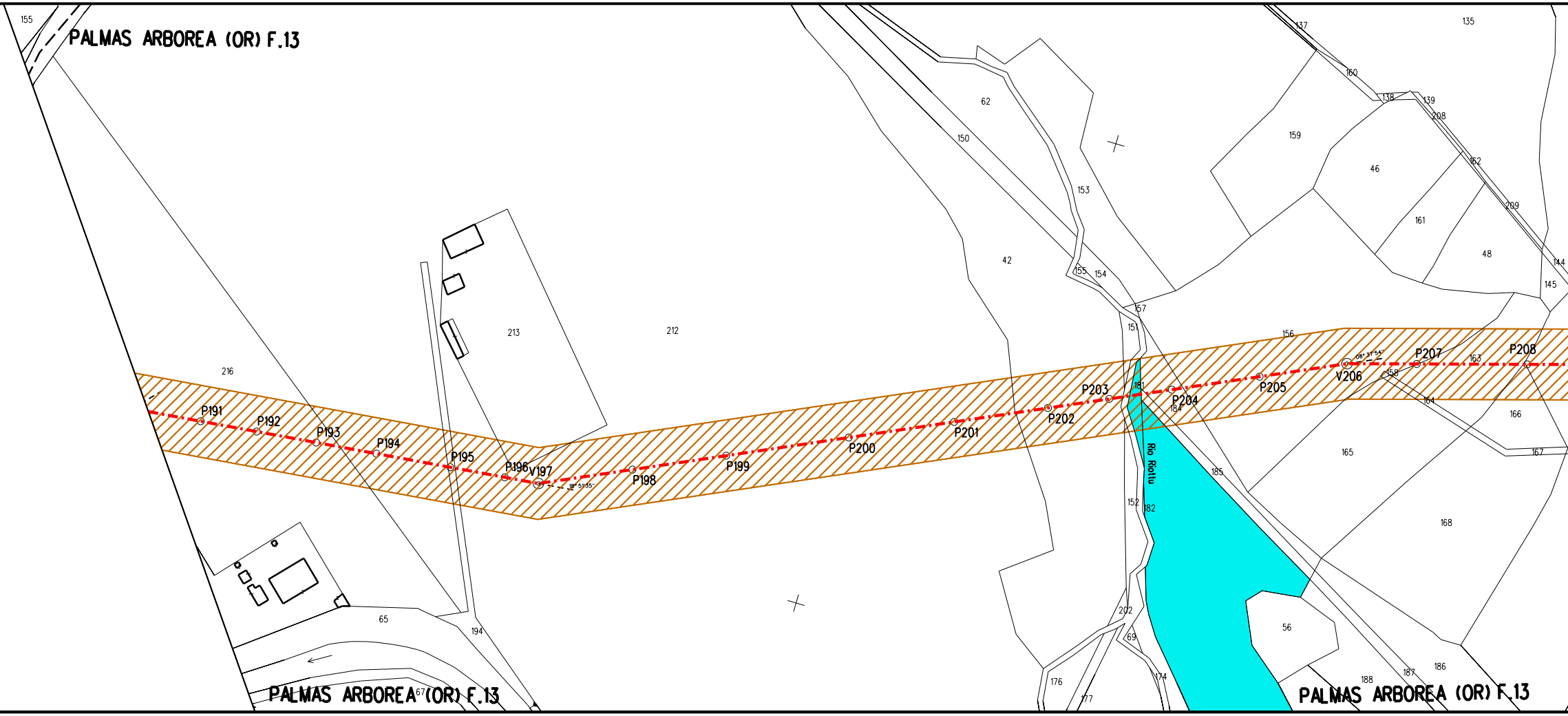
PALMAS ARBOREA (OR) F.13
155
216
213
212
62
150
153
42
155
154
157
151
137
135
160
138
139
208
159
46
162
161
209
48
144
145
156
163
P191
P192
P193
P194
P195
P196
V197
18° 51'35''
P198
P199
P200
P201
P202
P203
181
184
P204
P205
V206
08° 37'54''
158
164
P207
P208
166
167
165
185
Rio Rottu
152
182
168
202
69
56
65
194
176
177
174
188
187
186
PALMAS ARBOREA (OR) F.13
67
PALMAS ARBOREA (OR) F.13

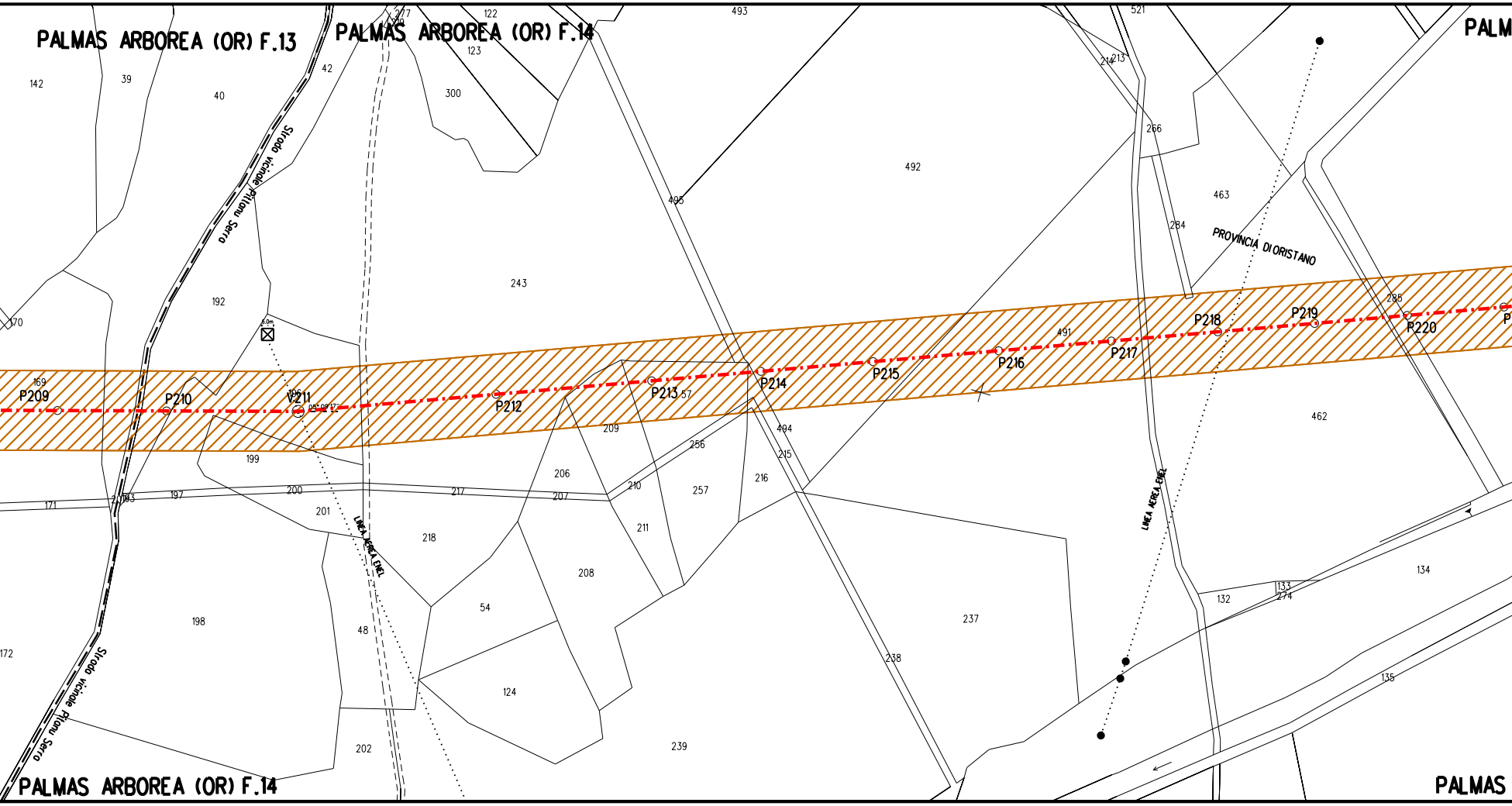
PALMAS ARBOREA (OR) F.13
PALMAS ARBOREA (OR) F.14
PALM
PALMAS ARBOREA (OR) F.14
PALMAS
Strada vicinale Pitanu Serra
Strada vicinale Pitanu Serra
PROVINCIA DI ORISTANO
LINEA AEREA ENEL
LINEA AEREA ENEL
P209
P210
V211
P212
P213
P214
P215
P216
P217
P218
P219
P220
P
142
39
40
42
122
123
277
300
493
492
495
243
192
170
169
199
197
200
201
171
198
172
202
48
218
54
124
206
207
208
209
210
211
217
256
257
57
216
494
215
238
239
237
491
521
214
213
266
463
284
285
462
134
132
133
274
135

TERRE

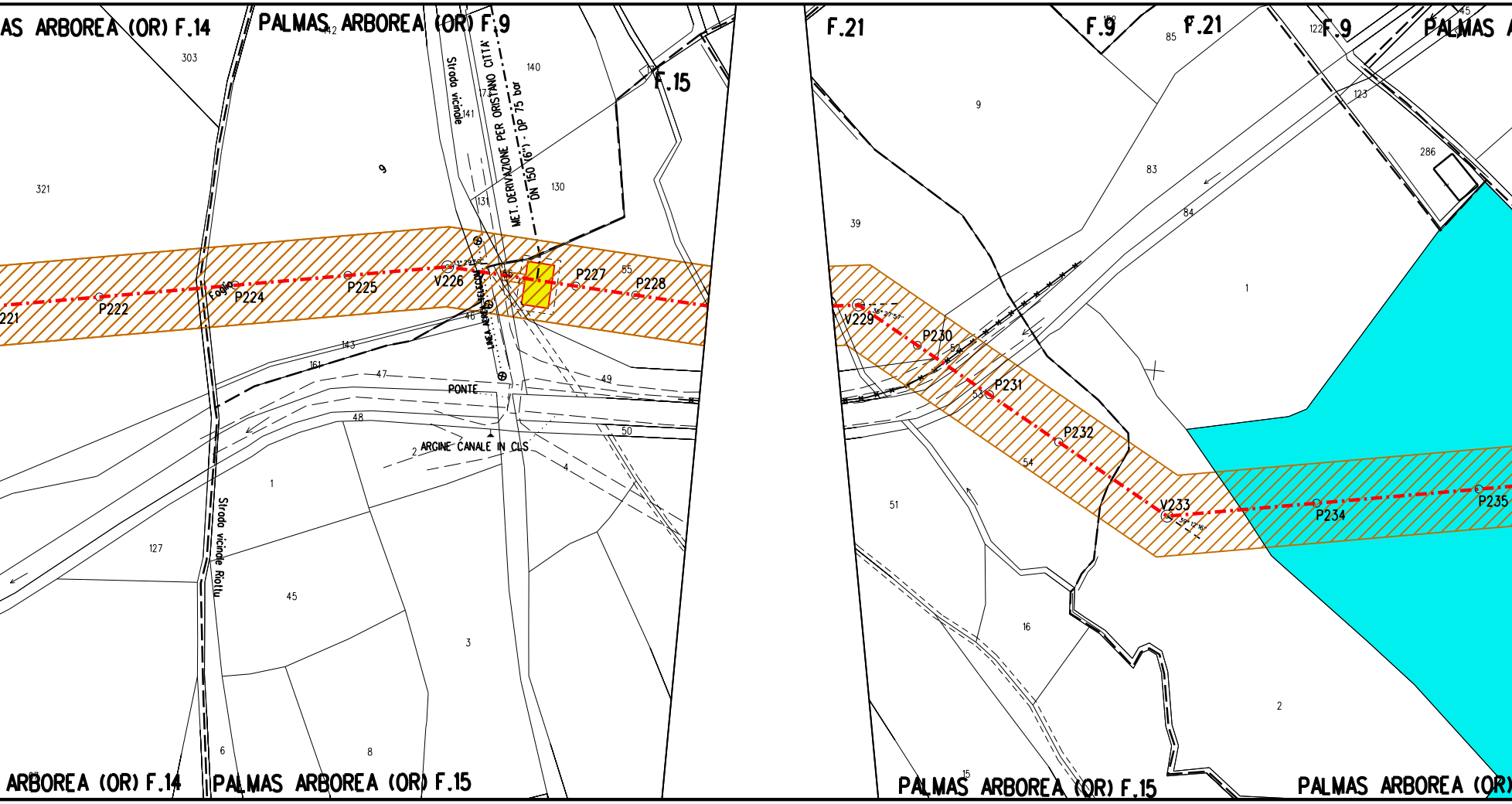
AS ARBOREA (OR) F.14
PALMAS ARBOREA (OR) F.9
F.15
F.21
F.9
F.21
F.9
PALMAS A
Strado vicinale
MET. DERIVAZIONE PER ORISTANO CITTA'
DN 150 (6") - DP 75 bar
LINEA AEREA TELECOM
PONTE
ARGINE CANALE IN CLS
Strado vicinale Riollu
221
P222
P224
P225
V226
P227
P228
V229
P230
P231
P232
V233
P234
P235
303
321
142
9
141
17
140
130
131
56
55
46
143
161
47
48
49
50
2
4
1
127
45
3
6
8
9
39
83
84
85
122
123
286
1
52
53
54
51
16
2
15
ARBOREA (OR) F.14
PALMAS ARBOREA (OR) F.15
PALMAS ARBOREA (OR) F.15
PALMAS ARBOREA (OR)

CIVICHE IN COMUNE DI PALMAS ARBOREA

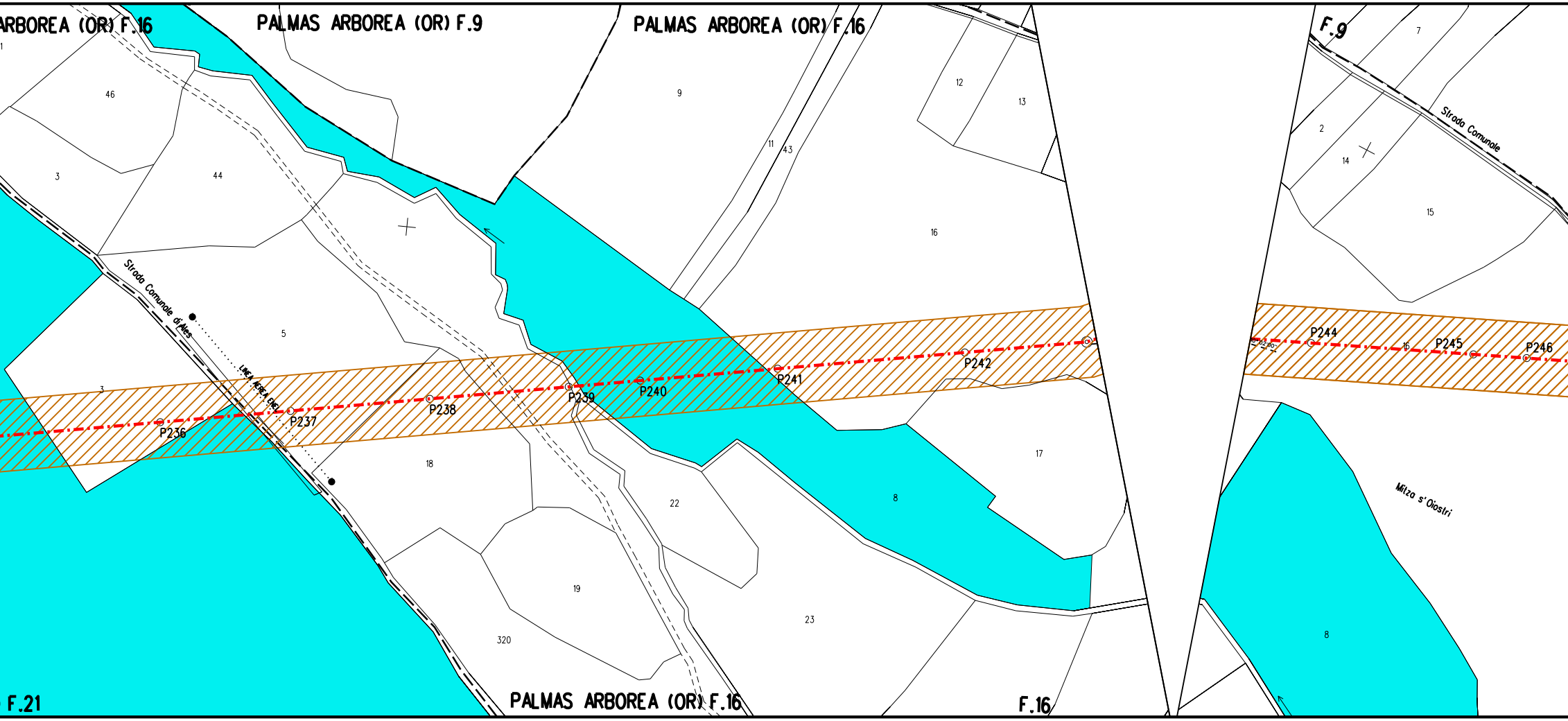
ARBOREA (OR) F.16
PALMAS ARBOREA (OR) F.9
PALMAS ARBOREA (OR) F.16
F.9
1
46
3
44
9
11
43
12
13
16
7
2
14
15
Strada Comunale
Strada Comunale di Ales
LINEA AEREA ENEL
5
3
P236
P237
P238
P239
P240
P241
P242
P244
16
P245
P246
02'00''
18
22
17
8
19
320
23
Mitza s'Oiostri
8
F.21
PALMAS ARBOREA (OR) F.16
F.16

TERRE CIVICHE IN COMUNE DI PALMAS ARBOREA

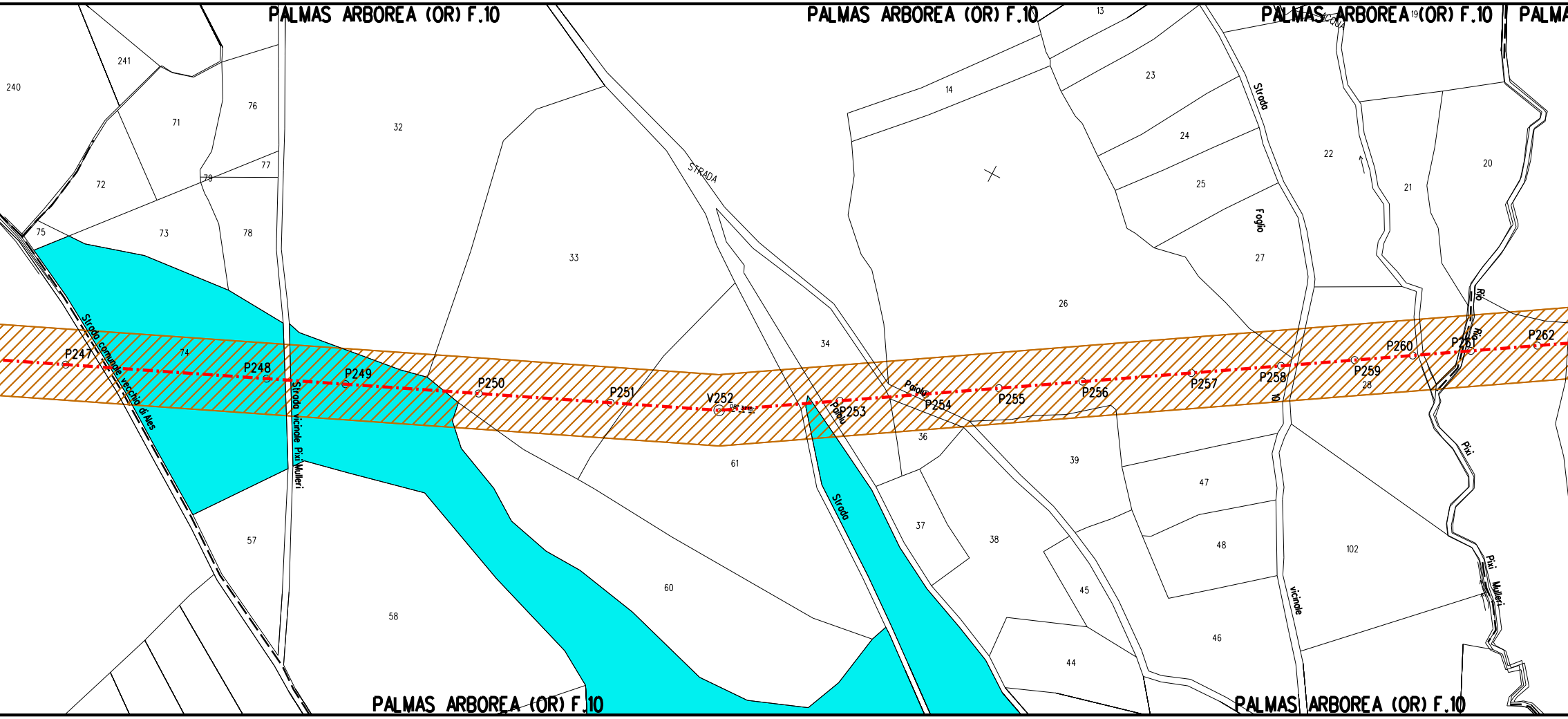
PALMAS ARBOREA (OR) F.10
PALMAS ARBOREA (OR) F.10
PALMAS ARBOREA (OR) F.10
PALMA
PALMAS ARBOREA (OR) F.10
PALMAS ARBOREA (OR) F.10
240
241
71
76
72
77
79
75
73
78
74
32
33
13
14
23
24
25
26
27
22
21
20
19
34
36
37
38
39
44
45
46
47
48
57
58
60
61
102
28
P247
P248
P249
P250
P251
V252
P253
P254
P255
P256
P257
P258
P259
P260
P262
Strada comunale vecchia di Ales
Strada vicinale Pixi Mulleri
STRADA
Strada
Foglio
10
vicinale
Strada
Paiola
Rio
Pixi
Mulleri

TERRE CIVICHE IN COMUNE DI PALMAS ARBOREA / ORISTANO

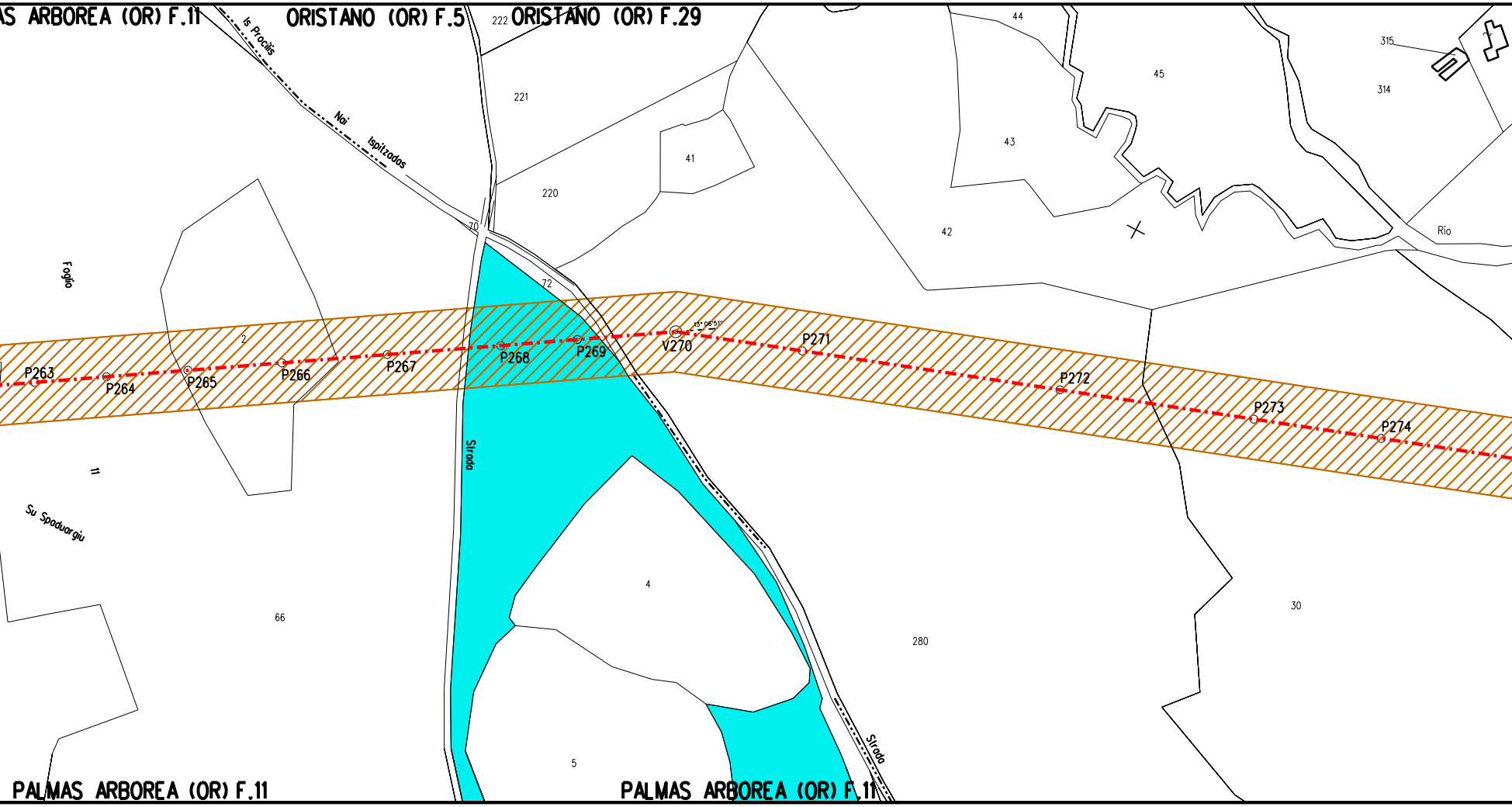
AS ARBOREA (OR) F.11
ORISTANO (OR) F.5
ORISTANO (OR) F.29
Is Procilis
Nai Ispitzadas
222
221
220
41
44
45
43
42
315
314
Rio
70
72
Foglio
2
11
Su Spaduargiu
66
4
5
280
30
Strada
Strada
P263
P264
P265
P266
P267
P268
P269
V270
13° 06'51''
P271
P272
P273
P274
PALMAS ARBOREA (OR) F.11
PALMAS ARBOREA (OR) F.11

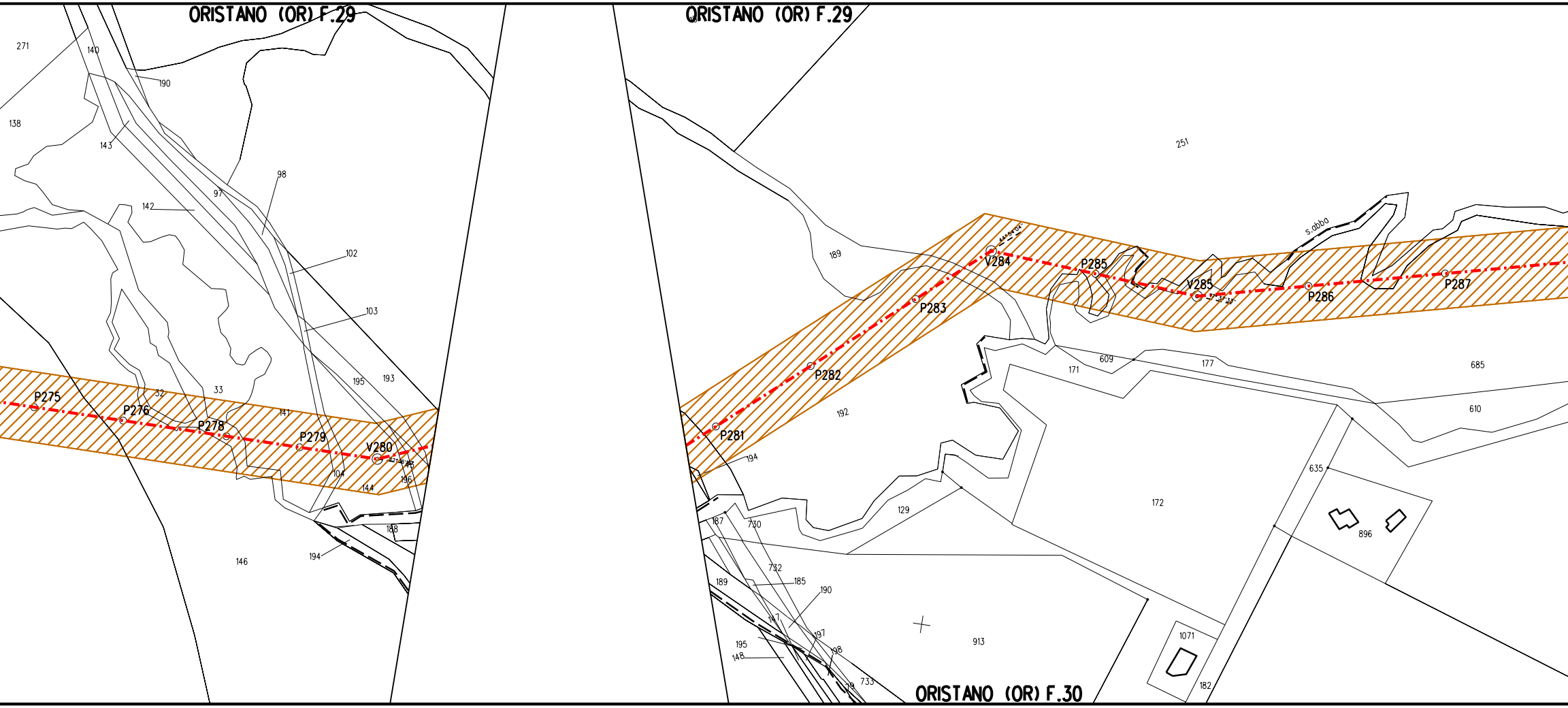
ORISTANO (OR) F.29
ORISTANO (OR) F.29
ORISTANO (OR) F.30
P275
P276
P278
P279
V280
P281
P282
P283
V284
P285
V285
P286
P287
s.abba
271
140
190
138
143
98
97
142
102
103
195
193
32
33
141
104
144
196
188
194
146
251
189
192
194
171
609
177
685
610
172
635
896
129
187
730
732
189
185
190
147
197
195
148
198
913
1071
733
182

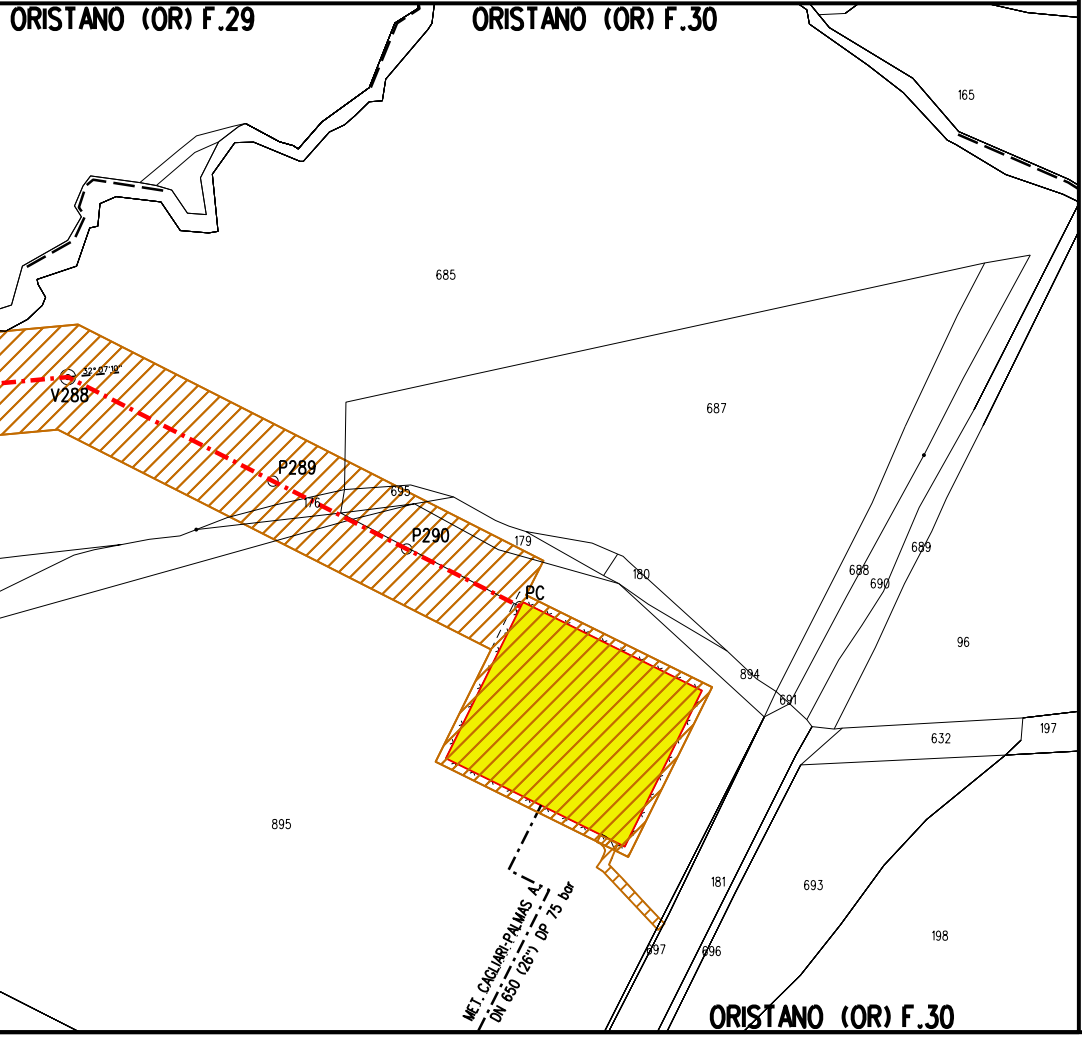
ORISTANO (OR) F.29
ORISTANO (OR) F.30
165
685
687
V288
32° 07' 10"
P289
176
695
P290
179
180
PC
688
690
689
96
894
691
632
197
895
181
693
198
697
696
MET. CAGLIARI-PALMAS A.
DN 650 (26") DP 75 bar
ORISTANO (OR) F.30

LEGENDA

SIMBOLOGIA TEMATICA

▨	Fascia di vincolo preordinato all' esproprio (v.p.e.) coincidente con la fascia di servitu'
🟦	Terre Civiche

SIMBOLOGIA DI LINEA

-·-·-·-	Metanodotto in progetto
-·-·-·-	Altri metanodotti in progetto
⊙ Vn	Vertice
○ Pn	Picchetto

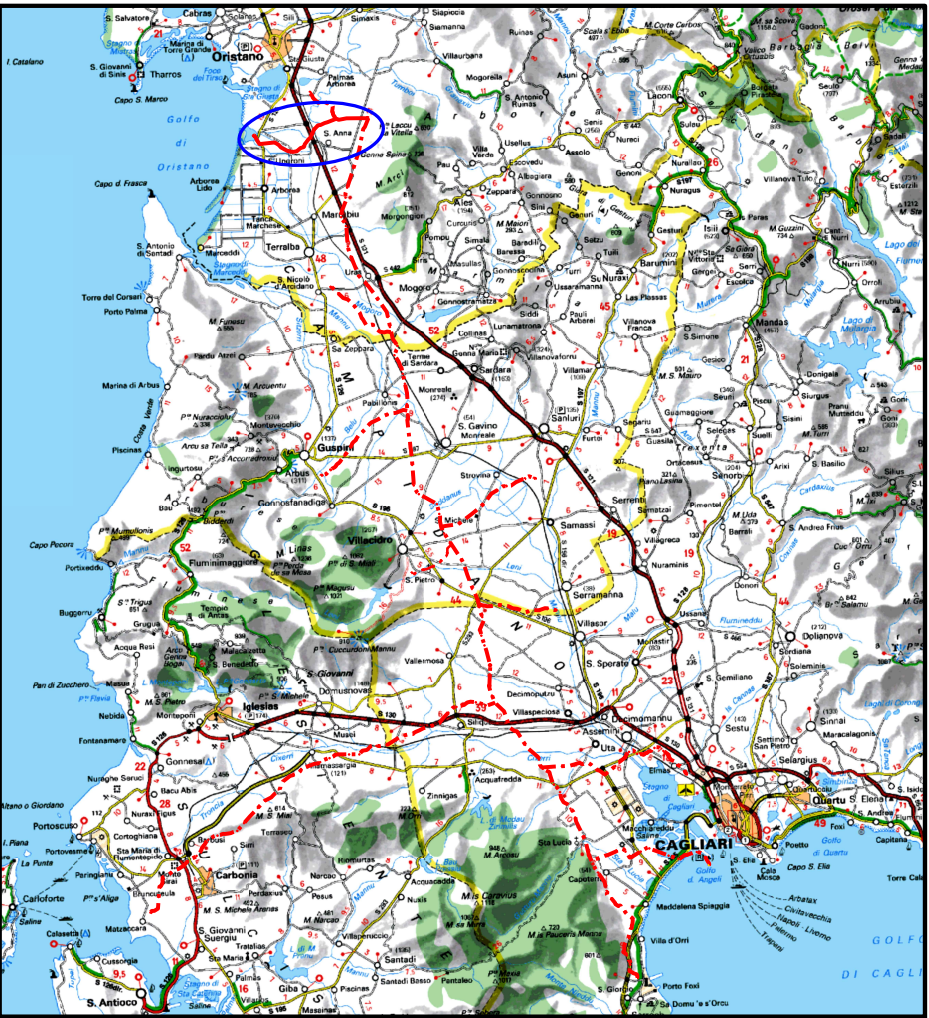
Oristano
Golfo di Oristano
S. Anna
Marrubiu
Arborea
Terralba
Uras
Mogoro
Sardara
Sanluri
Guspini
Arbus
Villacidro
Samassi
Serramanna
Serrenti
Iglesias
Villasor
Decimomannu
Assemini
Carbonia
CAGLIARI
Quartu S. Elena
Capoterra
Sarroch
Pula
S. Antioco
Golfo di Cagliari
Fluminimaggiore
Gonnesa
Villamassargia
Siliqua
Monastir
Sestu
Dolianova
Senorbì
Isili
Barumini
Laconi
Ales
Capo Pecora
Capo S. Marco
Portoscuso

COROGRAFIA Scala 1:500.000

0	18–06–2018	EMISSIONE	A.GORINI	F.CERRUTO	V.FORLIVESI G.GIOVANNINI
INDICE	DATA	REVISIONI	ELABORATO	VERIFICATO	APPROVATO

PROGETTISTA

TechnipFMC

Rif. TPIDL: 073670-010-DW-3252-717
TECHNIP ITALY DIREZIONE LAVORI S.p.A.

Dis. PG-PL-29E-016

Fg. 1 di 1

Metanodotto:

METANIZZAZIONE SARDEGNA
METANODOTTO COLLEGAMENTO TERMINALE DI ORISTANO
DN 650 (26") DP 75 bar

Comm.

INDICE 0

Scala 1:2000

PLANIMETRIA CATASTALE TERRE CIVICHE

Sostituisce il ....
Sostituito dal ....

Il presente disegno e' di proprieta' aziendale - La Societa' tutelera' i propri diritti a termine di legge.