

COROGRAFIA Scala 1:500.000

01	2006/2018	REVISIONE	F.CALLAI	M.FORNAROLI	V.FORLIVESI O.CORDA									
00	31/03/2017	EMISSIONE	J.PAPPALARDO	C.CASATI	V.FORLIVESI G.GIOVANNINI									
INDICE	DATA	REVISIONI	ELABORATO	VERIFICATO	APPROVATO									
			PROGETTISTA  Rif TPIDL: 073670-010-DW-3252-496 TECHNIP ITALY DIREZIONE LAVORI S.p.A.		Dis. PG-US-408 Fg. 1 di 3									
Metanodotto: METANIZZAZIONE SARDEGNA METANODOTTO DERIVAZIONE PER ORISTANO CITTA' DN 150 (6") DP 75 bar			Comm. INDICE <table border="1" style="display: inline-table; vertical-align: middle;"> <tr> <td>0</td><td></td><td></td><td></td><td></td><td></td><td></td><td></td><td></td><td></td> </tr> </table> Scala 1:10000		0									
0														
USO DEL SUOLO			Sostituisce il Sostituito dal											

Progetto:

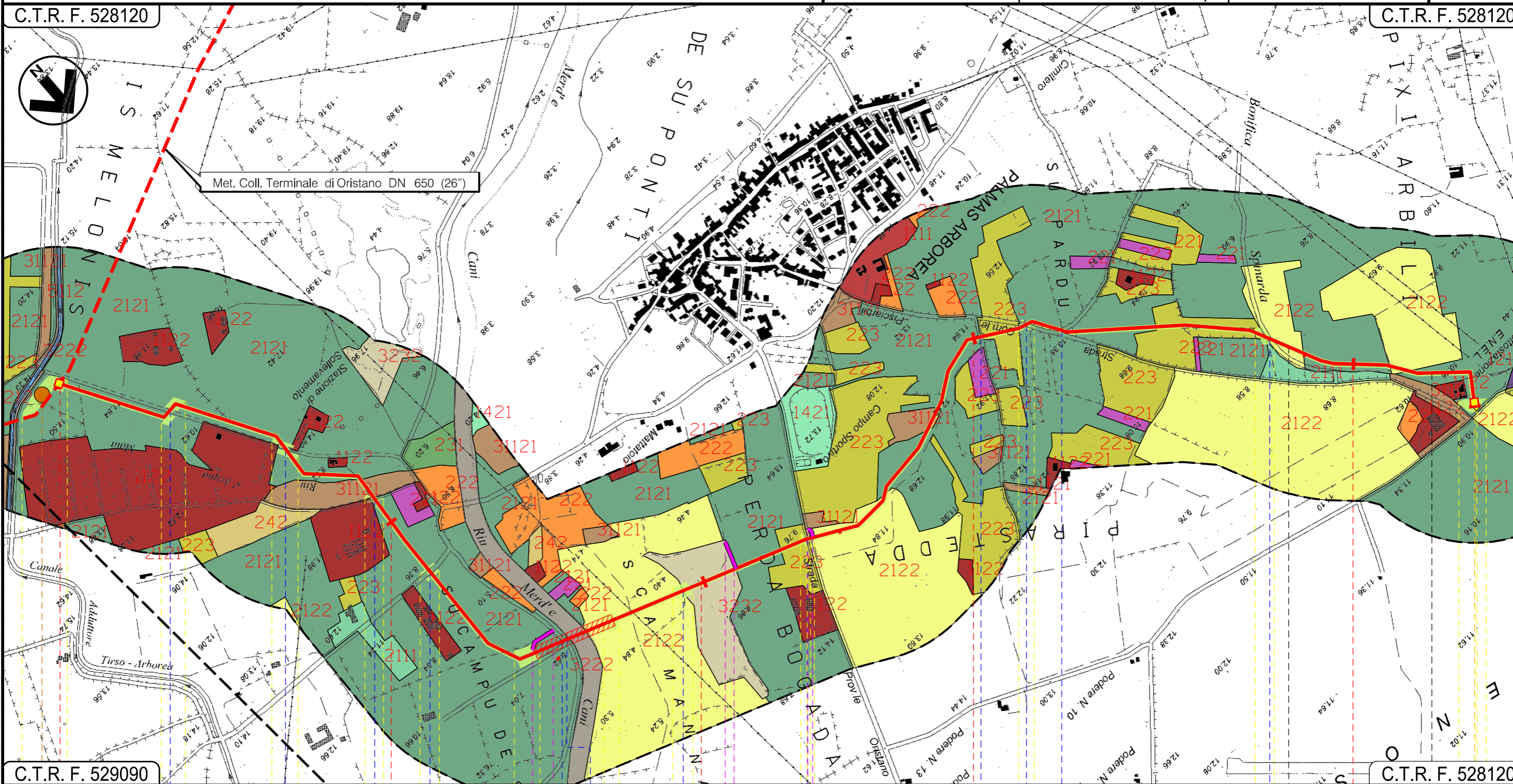
METANIZZAZIONE SARDEGNA
MET.:DER. PER ORISTANO CITTA'
DN 150 (6") DP 75 bar

USO DEL SUOLO

01	2006/2018	REVISIONE	F.CALLAI	M.FORNAROLI	V.FORLIVESI O.CORDA	Foglio 2 di 3	
00	31/03/2017	EMISSIONE	J.PAPPALARDO	C. CASATI	V.FORLIVESI G.GIOVANNINI		
INDICE	DATA	REVISIONI			ELABORATO	VERIFICATO	APPROVATO
						PG-US-408	
			Rif TPIDL: 073670-010-DW-3252-496 TECHNIP ITALY DIREZIONE LAVORI S.p.A.			Comm.	
						Scala 1:10000	

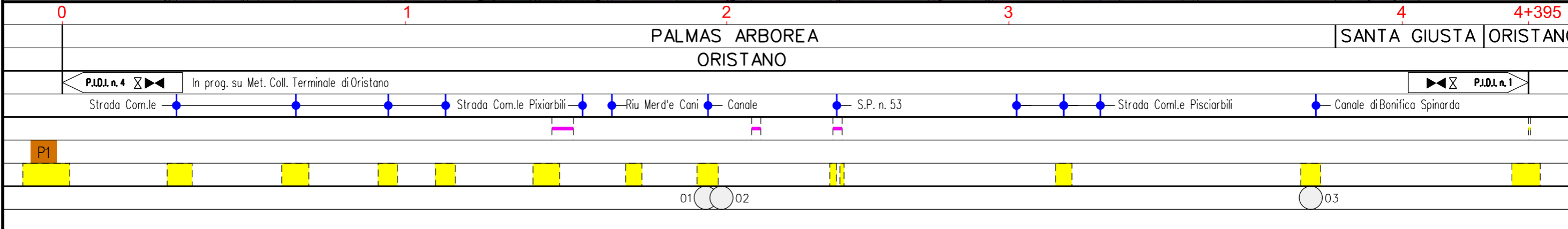
C.T.R. F. 528120

C.T.R. F. 528120



C.T.R. F. 529090

C.T.R. F. 528120



METANIZZAZIONE SARDEGNA
 METANODOTTO DERIVAZIONE PER ORISTANO CITTA'
 DN 150 (6") DP 75 bar





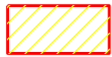






USO DEL SUOLO

01	2006/2018	REVISIONE	F.CALLAI	M.FORNAROLI	V.FORLIVESI O.GORDA
00	31/03/2017	EMISSIONE	J.PAPPALARDO	C.CASATI	V.FORLIVESI G.GIOVANNINI
INDICE	DATA	R E V I S I O N I			ELABORATO VERIFICATO APPROVATO
				PG-US-408	
		Rif TPIDL: 073670-010-DW-3252-496 TECHNIP ITALY DIREZIONE LAVORI S.p.A.		Comm.	










Foglio
3
 di 3
 Scala
1:10000

















LEGENDA

SIMBOLOGIA CARTOGRAFICA

-  Metanodotto in progetto
-  Altri metanodotti in progetto
-  Gallerie, Tunnel, Mini-Microtunnel, Raise Boring e T.O.C.
-  Impianti di linea in progetto
-  Aree impianti stacco-terminale in progetto
-  Piazzola di stoccaggio tubazioni
-  Strada di accesso all'impianto
-  Adeguamento strade esistenti
-  Strade di accesso provvisorio
-  Limite sovrapposizione fogli
-  Aree occupazione lavori

SIMBOLOGIA MECCANICA

-  Punto di intercettazione di linea (P.I.L.)
-  Punto di intercettazione di derivazione importante (P.I.D.I.)
-  Punto di intercettazione di derivazione semplice con stacco da P.I.L. (P.I.D.S.)
-  Punto di intercettazione e derivazione semplice con stacco da Linea (P.I.D.S.)
-  Punto di intercettazione con discaggio di allacciamento (P.I.D.A.)
-  Punto predisposto per il discaggio di allacciamento (P.P.D.A.)
-  Punto di sezionamento elettrico terminale (P.S.E.T.)
-  Stazione predisposta per lancio e ricevimento PIG
-  Impianto di riduzione/regolazione della pressione

-  TESSUTO RESIDENZIALE COMPATTO E DENSO - COD.1111
-  FABBRICATI RURALI - COD.1122
-  INSEDIAMENTO DI GRADI IMPIANTI DI SERVIZI - COD.1212
-  AREE RICREATIVE E SPORTIVE - COD.1421
-  SEMINATIVI IN AREE NON IRRIGUE - COLTURE AGRARIE ERBACEE IN ASCIUTTO - COD.2111
-  SEMINATIVI SEMPLICI E COLTURE ORTICOLE A PIENO CAMPO - COLTURE AGRARIE ERBACEE IN ASCIUTTO - COD.2121
-  VIGNETI - COLTURE AGRARIE LEGNOSE - COD.221
-  FRUTTETI E FRUTTI MINORI - COLTURE AGRARIE LEGNOSE - COD.222
-  OLIVETI - COLTURE AGRARIE LEGNOSE - COD.223
-  PRATI STABILI - COLTURE AGRARIE ERBACEE IN ASCIUTTO - COD.231
-  SISTEMI CULTURALI E PARTICELLARI COMPLESSI - COLTURE AGRARIE LEGNOSE - COD.242
-  FORMAZIONI DI RIPA NON ARBOREE - FORMAZIONI RIPARIALI IN EVOLUZIONE (CANNETI, TAMARICETI, OLEANDRETI) CON VALENZA NATURALISTICA DA BASSA A MEDIA - COD.3222
-  MACCHIA MEDITERRANEA - FORMAZIONI EVOLUTE A SCLEROFILLE CON PRESENZA DI LECCIO E POTENZIALITA' PER LA LECCETA CLIMAX - COD.3231
-  GARIGA - FORMAZIONI DEGRADATE A SCLEROFILLE CON PRESENZA DI LECCIO E SUGHERA A VARIO STADIO EVOLUTIVO - COD.3232
-  PIOPPETI, SALICETI, EUCALITTETI ECC. ANCHE IN FORMAZIONI MISTE - RIMBOSCHIMENTI ARTIFICIALI IN EVOLUZIONE CON PREVALENZA DI SPECIE ESOTICHE (CONIFERE NON MEDITERRANEE E EUCALITTI) - COD.31121
-  CANALI E IDROVIE - COD.5112

Il presente disegno è di proprietà aziendale - La Società tutelerà i propri diritti a termine di legge.

Progressiva chilometrica	N.	
Comuni		
Province		
Impianti	TIPO - N.	
Attraversamenti	TIPOLOGIA ATTRAVERSATA (SS n. **, corso d'acqua, ferrovia, ecc.)	
Strade - Piste	ACCESSO IMPIANTI	ADEGUAMENTI STRADE
Piazzole		STRADE PROVVISORIE
Fascia di lavoro	ALLARGATA	N. PIAZ. Pn
Opere civili	TRASVERSALI	LONGITUDINALI