







LEGENDA

-  Limiti comunali
-  Strada di accesso all'Area LPT
-  Tratto condotta soggetto a dismissione
-  Tratto condotta soggetto a rimozione
-  Area LPT Cerro Falcone
-  Aree sottoposte a Vincolo Idrogeologico ai sensi del R.D. 3267/23

ORDINE DEGLI INGEGNERI - TERAMO
986 DI MICHELE dott. CESARE
 INGEGNERE



Eni S.p.A.
 Distretto Meridionale

Progetto					
RIPRISTINO TERRITORIALE AREA LPT CERRO FALCONE E CONDOTTA DI COLLEGAMENTO POZZO CERRO FALCONE 1 - AREA LPT					
Oggetto					
VALUTAZIONE PRELIMINARE (ai sensi dell'art. 6, comma 9 del D.Lgs. 152/2006)					
Tavola					
CARTA DEL VINCOLO IDROGEOLOGICO (R.D.L. 3267/1923)					
		SIME_AMB_01_26		SCALA	
		ALLEGATO 6		1:10000	
00	Aprile 2018	Emissione	Proger	ENI	ENI
REV	DATA	DESCRIZIONE	PREPARATO	VERIFICATO	APPROVATO

SISTEMA DI RIFERIMENTO
 UTM - Fuso 33 Nord
 Datum WGS 84

