
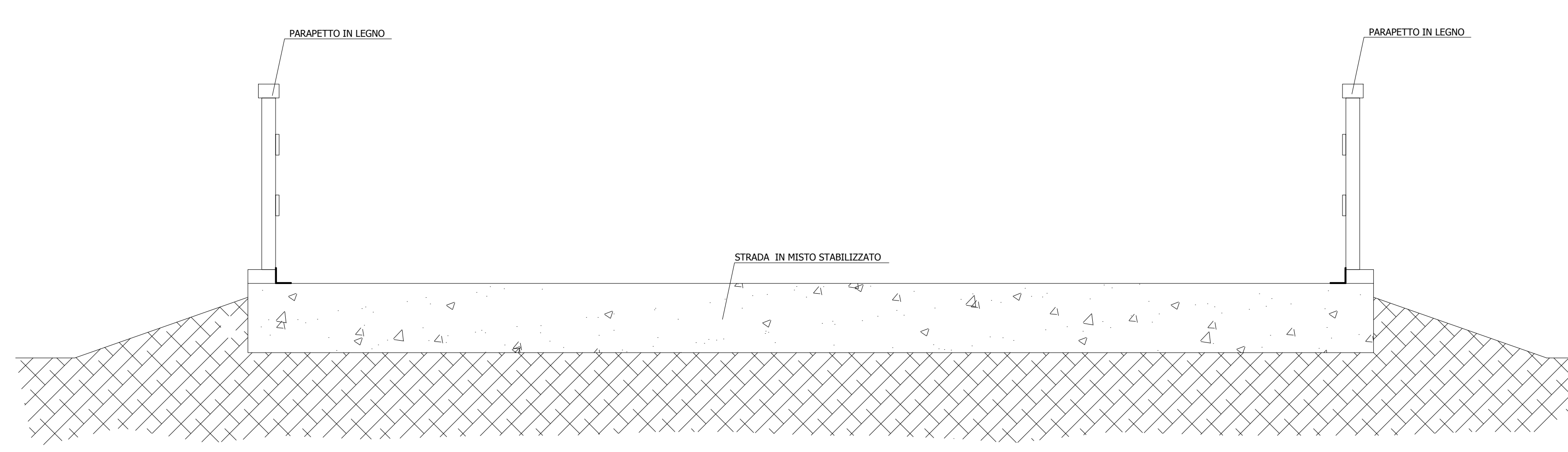


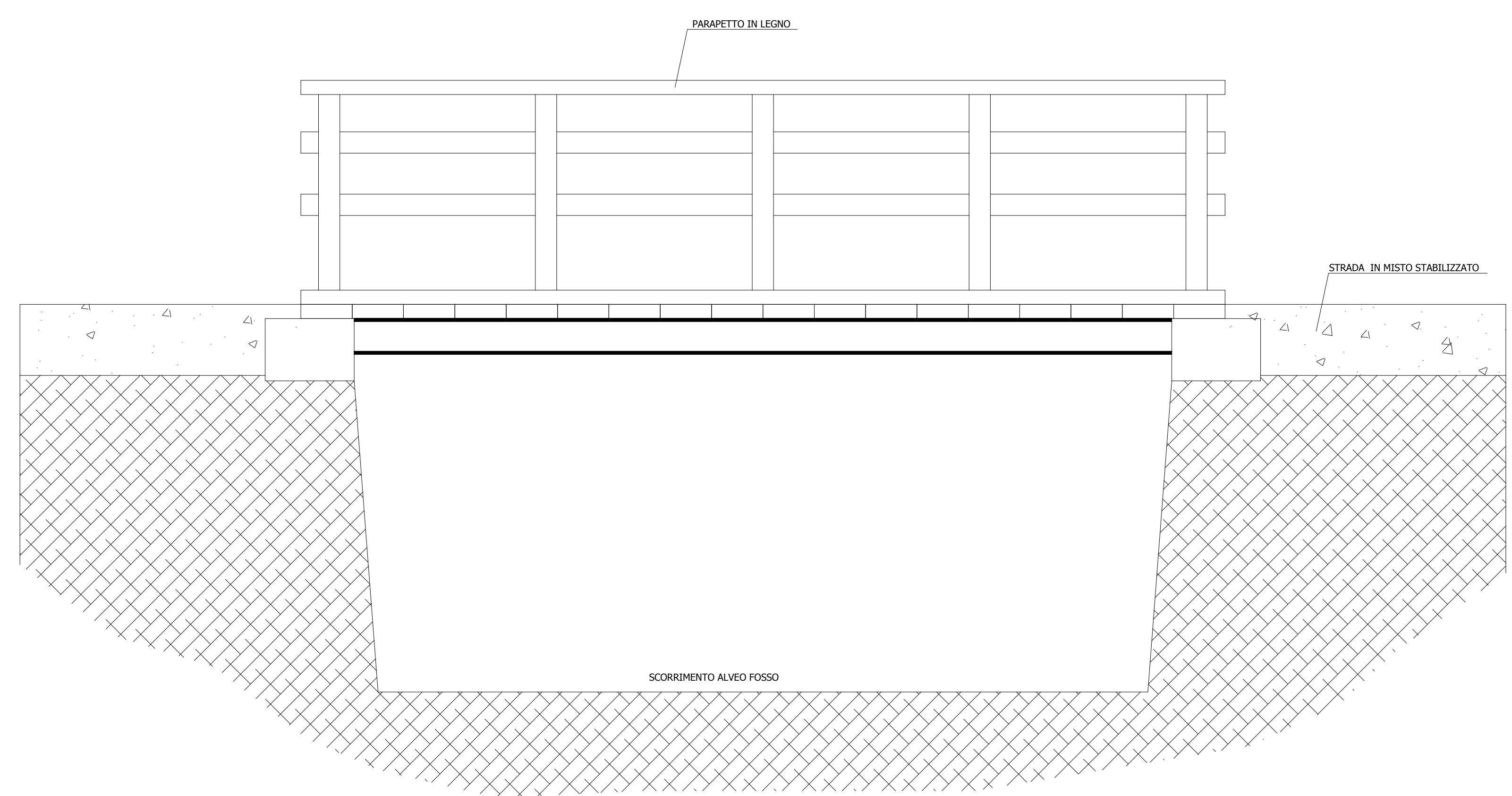
NOTE GENERALI:
 1) TUTTE LE DIMENSIONI SONO ESPRESSE IN METRI
 2) TUTTE LE ELEVAZIONI SONO ESPRESSE IN METRI



PIANTA PONTICELLO
 Scala 1:20



VISTA FRONTALE PONTICELLO
 Scala 1:20



VISTA LATERALE PONTICELLO
 Scala 1:20

ORDINE DEGLI INGEGNERI - TERAMO
 986 DI MICHELE ANTONI CESARE
 INGEGNERE

Eni S.p.A.
 Distretto Meridionale

Progetto:
 RIPRISTINO TERRITORIALE AREA LPT CERRO FALCONE
 E CONDOTTA DI COLLEGAMENTO
 POZZO CERRO FALCONE 1 - AREA LPT

Opera:
 VALUTAZIONE PRELIMINARE
 (in base all'art. 6, comma 3 del D.Lgs. 152/2006)

Scala:
 PARTICOLARE PONTE SOGGETTO
 A PARZIALE RIMOZIONE

PROGER	IME_ARE_01_20	SCALA
	ALLEGATO 14	1:20
del	Aut. 2016	Emittente
del	24/4	DESCRIZIONE
		PRELIMINARE
		VERIFICATO
		APPROVATO