

Il presente disegno e' di proprieta' aziendale - La Societa' tutelera' i propri diritti a termine di legge.



COROGRAFIA Scala 1:200.000

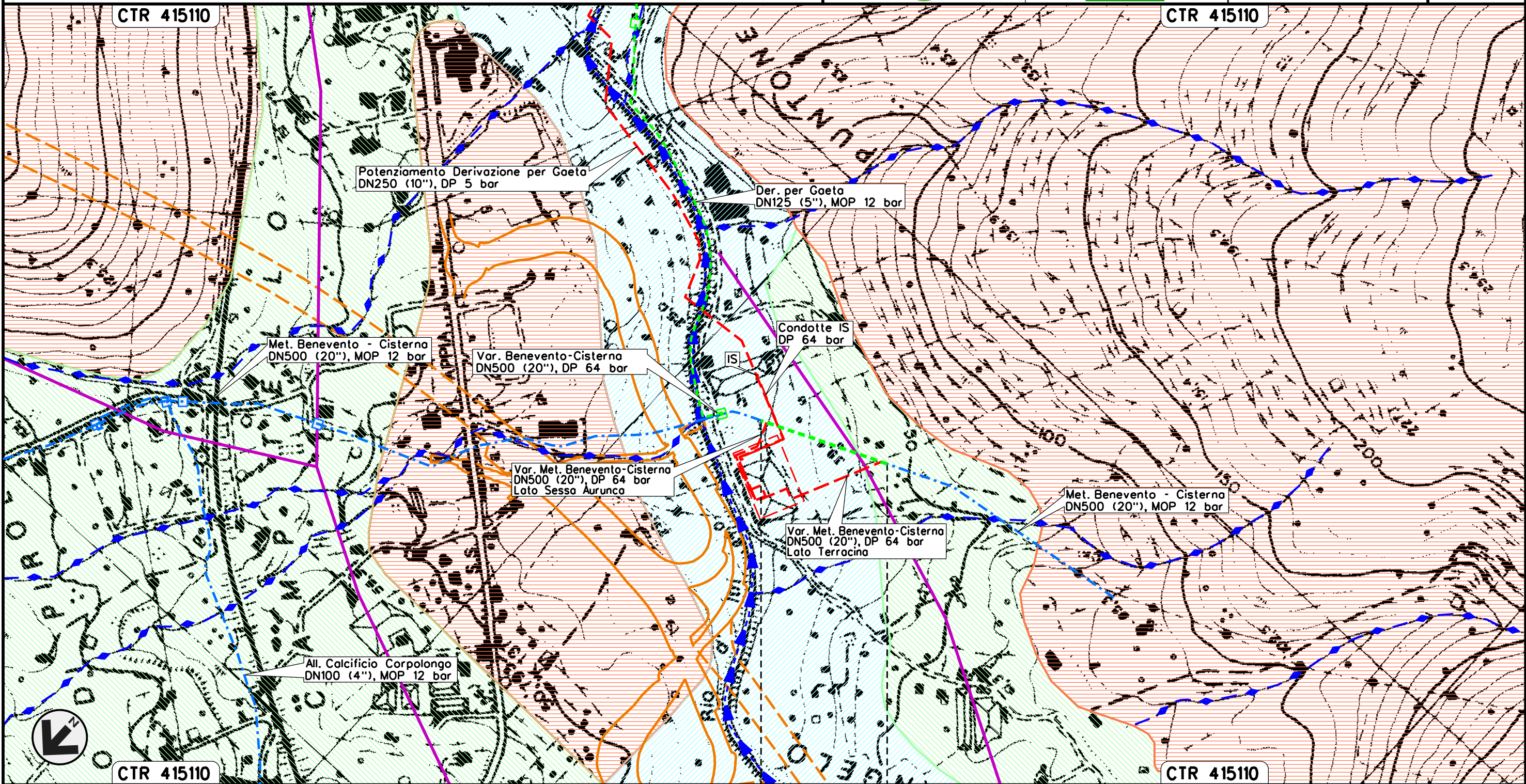
OO	16-04-18	EMISSIONE	AGUZZI	STROPPA	CAPRIOTTI	
INDICE	DATA	R E V I S I O N I			ELABORATO VERIFICATO APPROVATO	
 		Dis. PG-CI-2201				
		Fg. 1 di 6				
POTENZIAMENTO DERIVAZIONE PER GAETA ED OPERE CONNESSE		Comm. NR/15105				
		INDICE	00			
		Scala 1:5000				
Rimozione Condotte Esistenti IDROGEOLOGIA		Sostituisce il				
		Sostituito dal				

POTENZIAMENTO DERIVAZIONE PER GAETA ED OPERE CONNESSE
 Dismissione tratto Met. Benevento - Cisterna
 DN 500 (20"), MOP 12 bar

Rimozione Condotte Esistenti
 IDROGEOLOGIA

00	16-04-18	EMISSIONE	AGUZZI	STROPPA	CAPRIOTTI
INDICE	DATA	R E V I S I O N I			ELABORATO
					Dis. PG-CI-2201
					Comm. NR/15105

Foglio
 2
 di 5
 Scala
 1:5000



0+000 0+173

GAETA
 LATINA

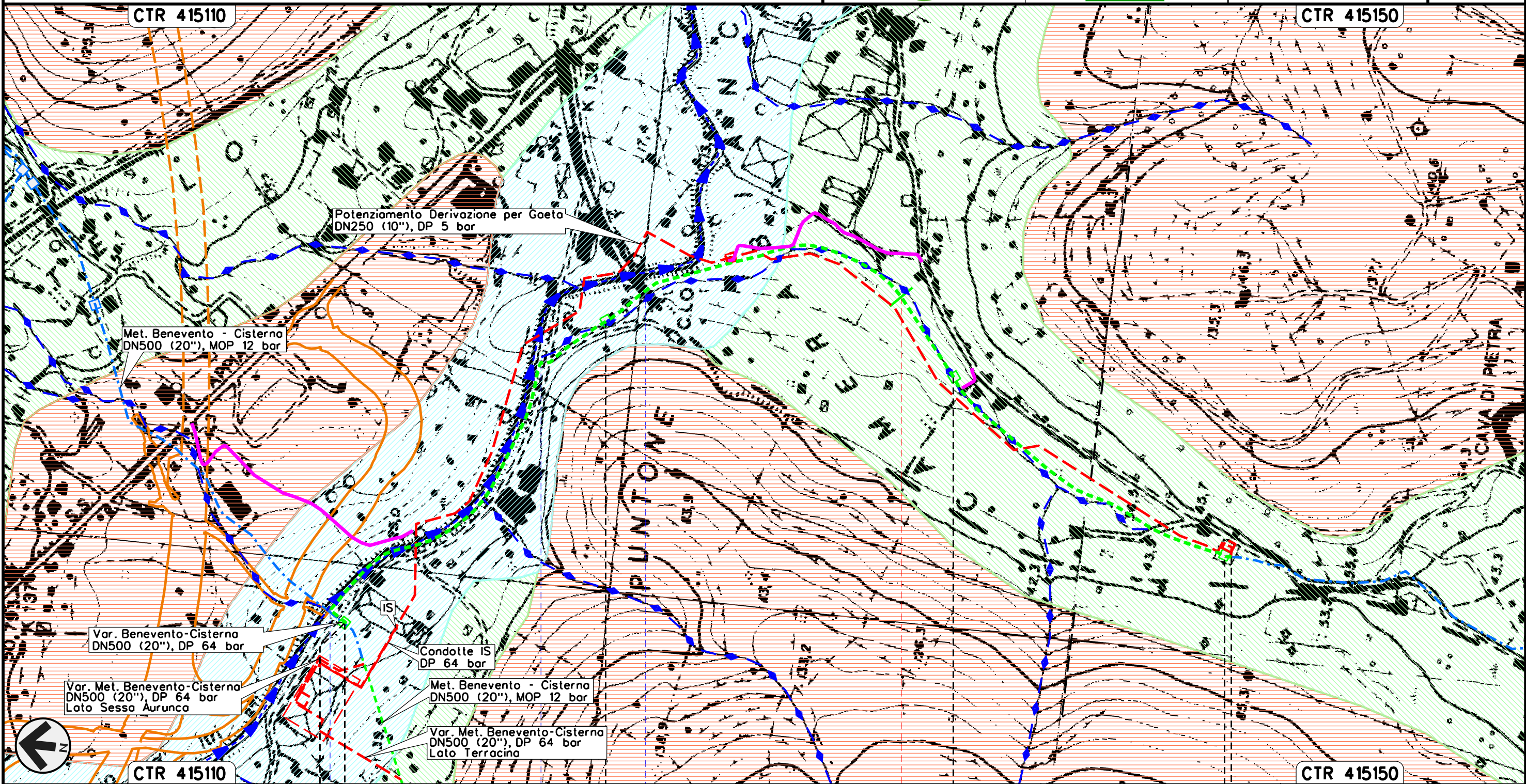
Il presente disegno e' di proprieta' aziendale - La Societa' tutelera' i propri diritti a termine di legge.

POTENZIAMENTO DERIVAZIONE PER GAETA ED OPERE CONNESSE
 Dismissione Der. per Gaeta DN 125 (5"), MOP 12 bar

Rimozione Condotte Esistenti
 IDROGEOLOGIA

OO	16-04-18	EMISSIONE	AGUZZI	STROPPA	CAPRIOTTI
INDICE	DATA	REVISIONI	ELABORATO	VERIFICATO	APPROVATO
			Dis.	PG-CI-2201	
			Comm.	NR/15105	

Foglio
3
 di 5
 Scala
1:5000



Il presente disegno e' di proprieta' aziendale - La Societa' tutelera' i propri diritti a termine di legge.




CTR 415110 0+000 1 1+547 CTR 415150

GAETA
 LATINA

▶ PUNTO DI LINEA ESISTENTE DA RIMUOVERE (4100161/1)
▶ PUNTO DI LINEA ESISTENTE DA RIMUOVERE (4100161/2)
▶ PUNTO DI LINEA ESISTENTE DA RIMUOVERE (4100161/4)
▶ HPRS 746/A DA RIMUOVERE

Percorrenza Rio d'Itri F.S. Roma-Goeta

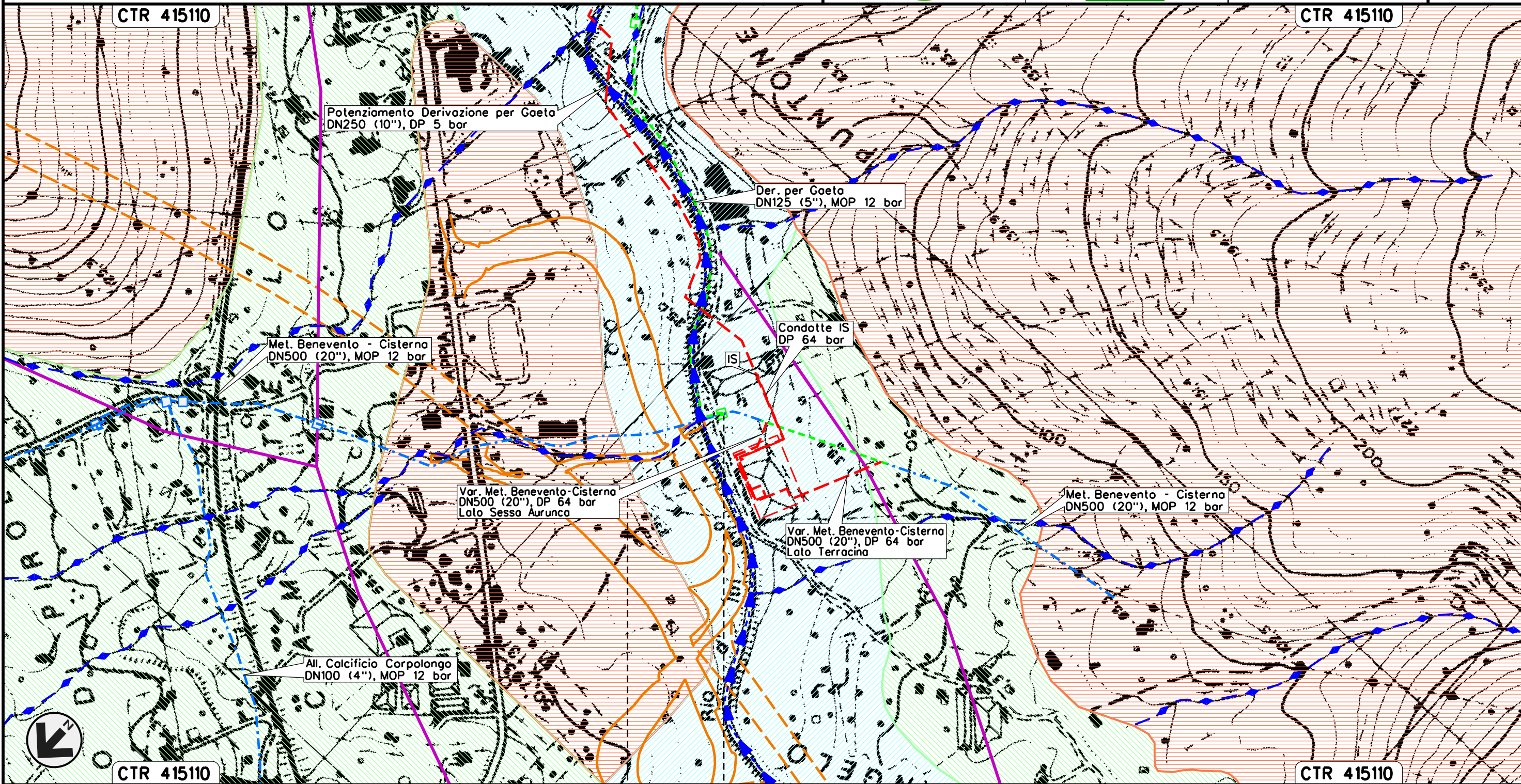


POTENZIAMENTO DERIVAZIONE PER GAETA ED OPERE CONNESSE
 Dismissione tratto Met. Benevento - Cisterna DN 500 (20"), MOP 12 bar
 per eliminazione stacco Der. per Gaeta

Rimozione Condotte Esistenti
 IDROGEOLOGIA

00	16-04-18	EMISSIONE	AGUZZI	STROPPA	CAPRIOTTI
INDICE	DATA	REVISIONI	ELABORATO	VERIFICATO	APPROVATO
			Dis.	PG-CI-2201	
			Comm.	NR/15105	

Foglio
 4
 di 5
 Scala
 1:5000



0+000 0+005

GAETA
 LATINA

Il presente disegno e' di proprieta' aziendale - La Societa' tutelera' i propri diritti a termine di legge.

POTENZIAMENTO DERIVAZIONE PER GAETA
ED OPERE CONNESSE

Rimozione Condotte Esistenti
IDROGEOLOGIA

OO	16-04-18	EMISSIONE	AGUZZI	STROPPA	CAPRIOTTI
INDICE	DATA	R E V I S I O N I	ELABORATO	VERIFICATO	APPROVATO
			Dis.	PG-CI-2201	
			Comm.	NR/15105	

Foglio
5
di 5
Scala
1:5000



LEGENDA

SIMBOLOGIA CARTOGRAFICA

- | | | | |
|--|--|--|---|
| | Metanodotti da porre fuori esercizio e rimuovere | | Impianti di linea da porre fuori esercizio e rimuovere |
| | Metanodotti in progetto | | Impianti di linea in progetto |
| | Metanodotti in esercizio | | Impianti di linea su rete in esercizio |
| | Altre condotte di terzi | | Gallerie, Tunnel, Mini-Microtunnel, Raise Boring e T.O.C. |
| | Aree impianti stacco-terminale in progetto | | Depositi temporanei |
| | Aree impianti stacco-terminale esistenti | | Strade di accesso provvisorio |
| | Limite sovrapposizione fogli | | Nuova viabilita' |
| | Adeguamento strade esistenti | | Viabilita' in progetto (Variante S.S. n.7 Appia) |

SIMBOLOGIA MECCANICA

- Punto di intercettazione di linea (P.I.L.)
- Punto di intercettazione di derivazione importante (P.I.D.I.)
- Punto di intercettazione di derivazione semplice con stacco da P.I.L. (P.I.D.S.)
- Punto di intercettazione e derivazione semplice con stacco da Linea (P.I.D.S.)
- Punto di intercettazione con discaggio di allacciamento (P.I.D.A.)
- Punto predisposto per il discaggio di allacciamento (P.P.D.A.)
- Punto di sezionamento elettrico terminale (P.S.E.T.)
- Stazione predisposta per lancio e ricevimento PIG
- Impianto di riduzione/ regolazione della pressione

Progressiva chilometrica	N.
Comuni	
Province	
Impianti	
Attraversamenti	

Il presente disegno è di proprietà aziendale - La Società tutela i propri diritti a termine di legge.