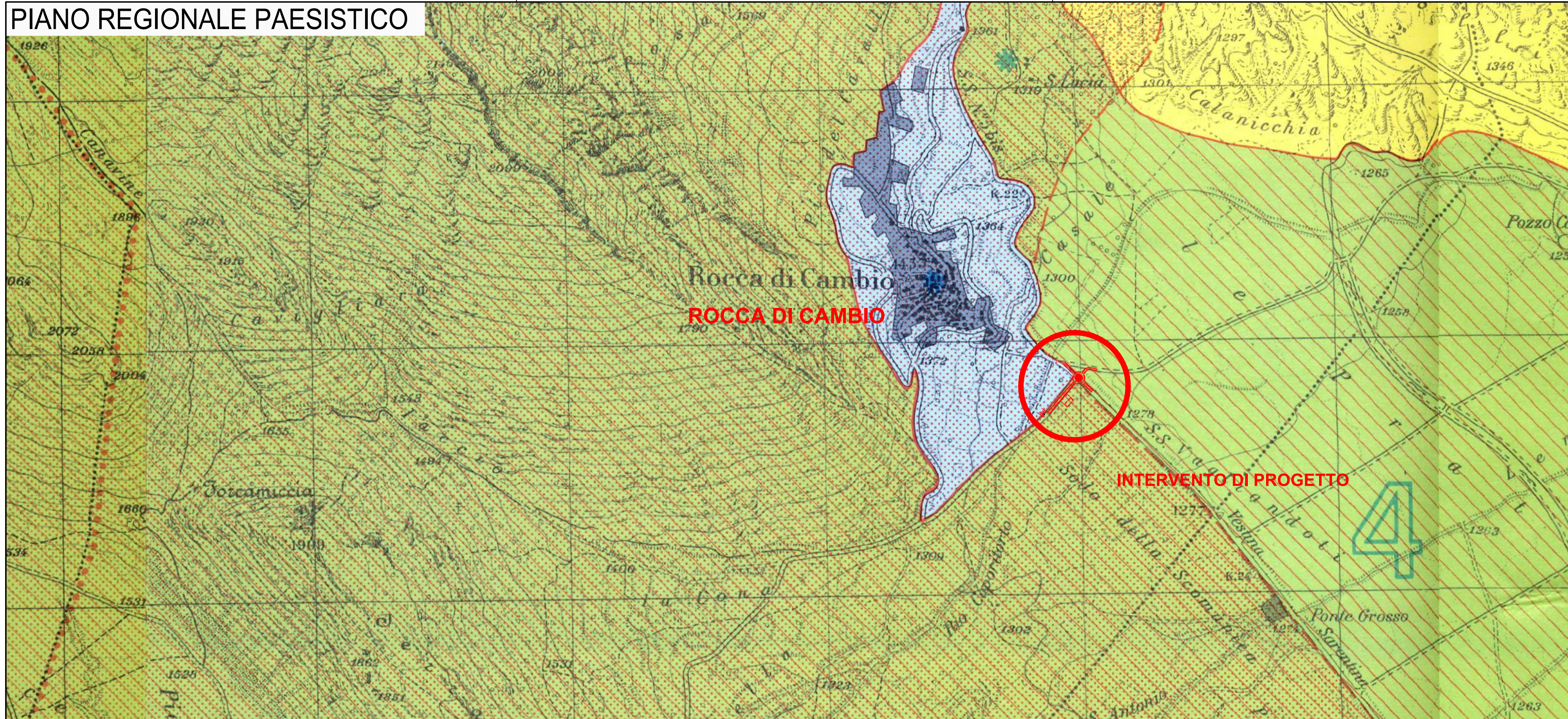
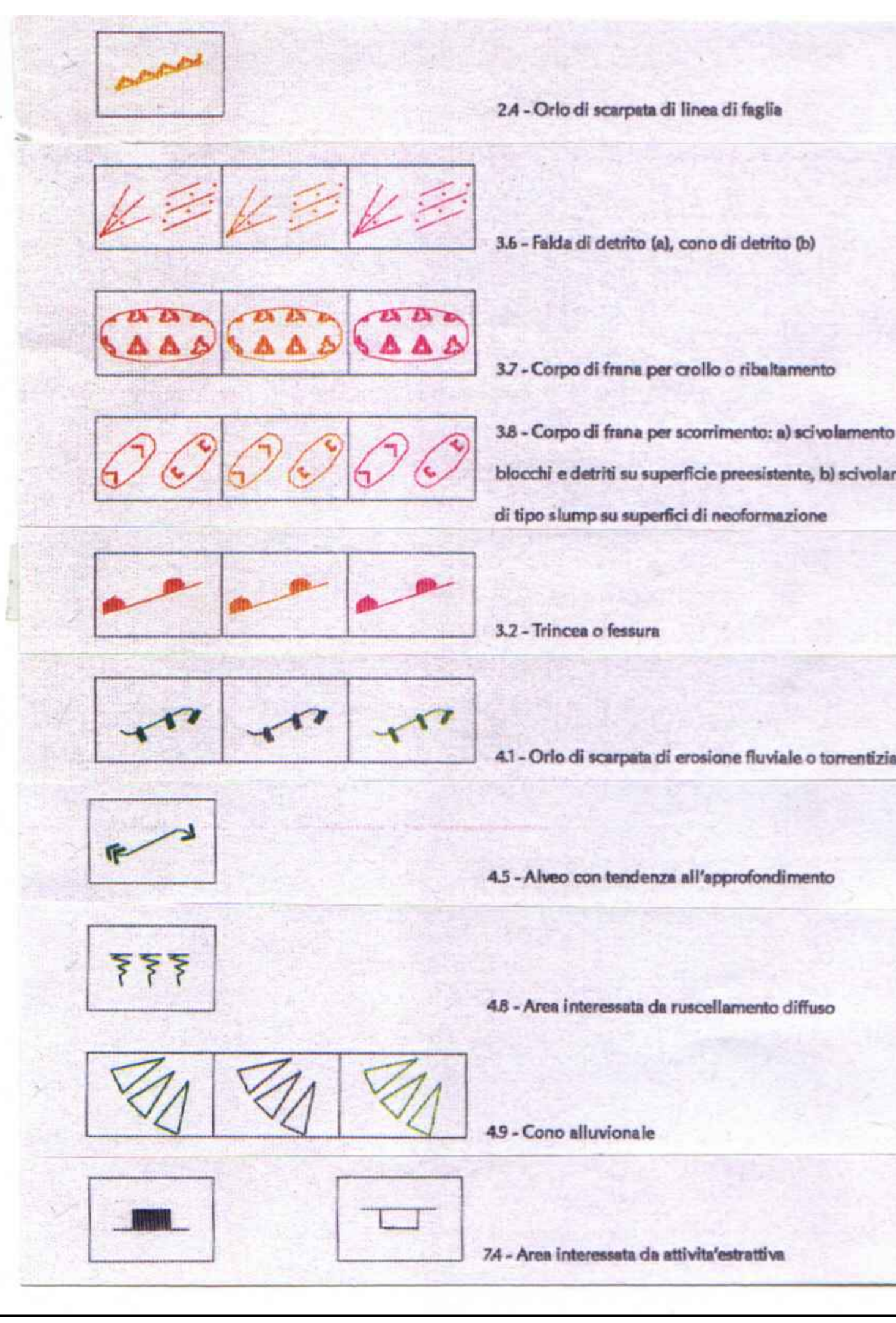
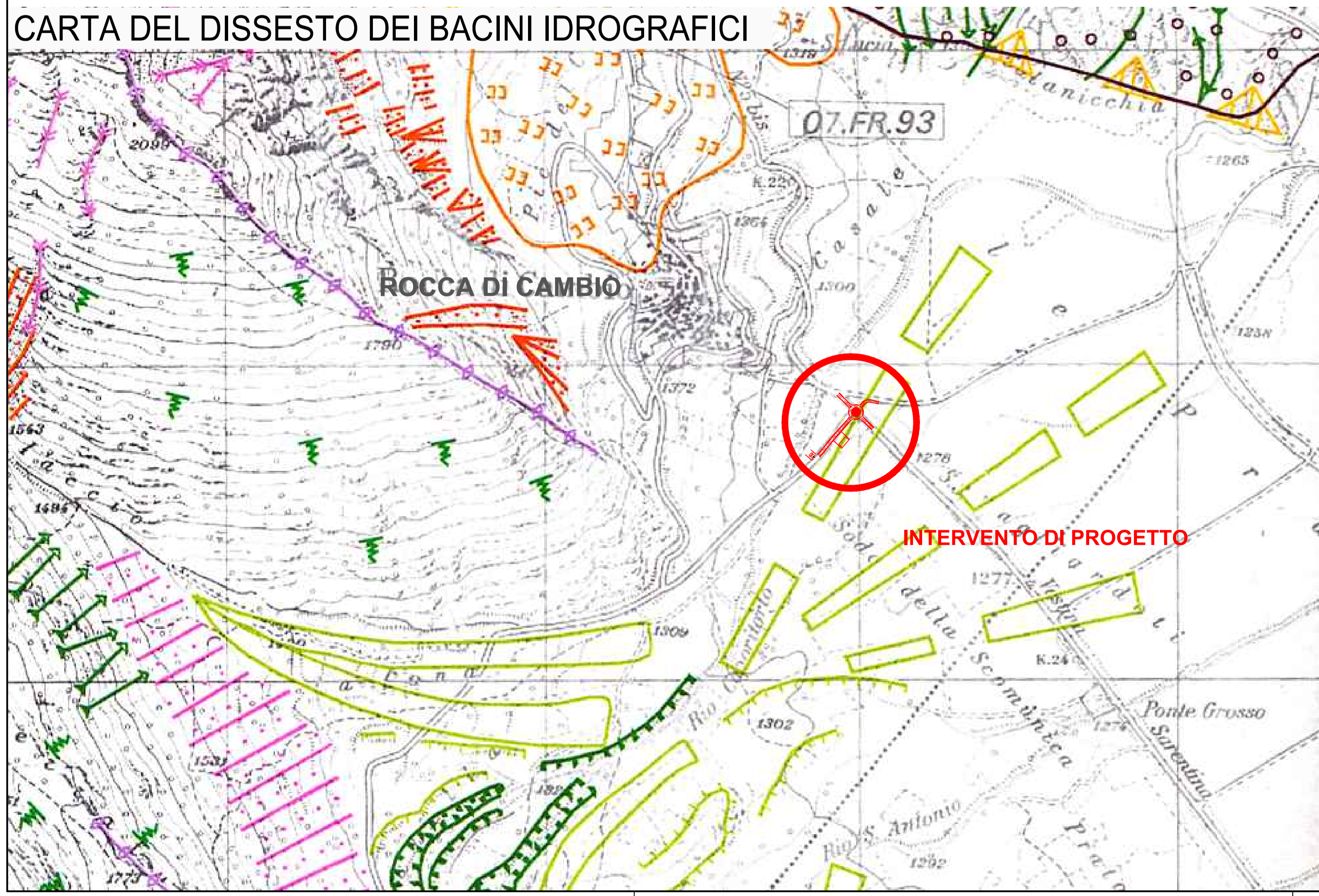


PIANO REGIONALE PAESISTICO



CATEGORIE DI TUTELA E VALORIZZAZIONE	CODIFICA CARTOGRAFICA	PIANO REGIONALE PAESISTICO		
		Ambito montano	Ambito costiero	Ambito fluviale
1 - Monti della Laga	A1	5 - Costa teramana	8 - Fiumi Tordino e Vomano	
2 - Massiccio del Gran Sasso	—	6 - Costa pescarese	9 - Fiumi Tavo e Fino	
3 - Massiccio della Majella Merone	—	7 - Costa terasina	10 - Fiumi Pescara-Trino e Sagittario	
4 - Massiccio del Velino-Sirente, Monti Simbruini, P.N.A.	—	—	11 - Fiumi Sangro e Aventino	
CONSERVAZIONE INTEGRALE - Complesso di prescrizioni le cui finalità sono identiche a quelle di cui sopra che si applicano per lo più a parti o elementi dell'area con finalità di tutela paesistica, ambientale, storico-artistica, agricola e geologica, nonché alla difesa ed al ripristino ambientale di quelle parti dell'area in cui sono evidenti i segni di trasformazione ed alterazione apportate dalle stratificazioni antropiche e dai dissesti, finalizzati alla ricostruzione ed al mantenimento di ecosistemi ambientali, al restauro ed al recupero di manufatti esistenti.	A1	A1	A1	
CONSERVAZIONE PARZIALE - Complesso di prescrizioni le cui finalità sono identiche a quelle di cui sopra che si applicano per lo più a parti o elementi dell'area con finalità di tutela paesistica, ambientale, storico-artistica, agricola e geologica, nonché alla difesa ed al ripristino ambientale di quelle parti dell'area in cui sono evidenti i segni di trasformazione ed alterazione apportate dalle stratificazioni antropiche e dai dissesti, finalizzati alla ricostruzione ed al mantenimento di ecosistemi ambientali, al restauro ed al recupero di manufatti esistenti.	A2	A2	A2	
TRASFORMABILITÀ MIRATA - Complesso di prescrizioni le cui finalità sono quelle di garantire che la domanda di trasformazione (legata ad usi ritenuti compatibili con i valori espressi dall'ambiente applicata in ambiti critici e particolarmente vulnerabili la cui configurazione percettiva è qualificata dalla presenza di beni naturali, storico-artistici, agricoli e geologici sia subordinata a specifiche valutazioni degli effetti legati all'intervento dell'oggetto della trasformazione (sia urbanistica che edilizia) al fine di valutare, anche attraverso varie proposte alternative, l'idoneità e l'ammissibilità.	B1	B1	B1	
TRASFORMAZIONE CONDIZIONATA - Complesso di prescrizioni relative a modalità di progettazione, attuazione e gestione di interventi di trasformazione finalizzati ad usi ritenuti compatibili con i valori espressi dalle diverse componenti ambientali.	C1	C1	C1	
TRASFORMAZIONE A REGIME ORDINARIO - Norme di rinvio alla regolamentazione degli usi e delle trasformazioni previste dagli strumenti urbanistici ordinari (P.T., P.R.G., P.R.E.).	D	D	D	

CARTA DEL DISSESTO DEI BACINI IDROGRAFICI



Anas SpA

Coordinamento Territoriale Adriatico

PROVINCIA DI L'AQUILA COMUNE DI ROCCA DI CAMBIO

STRADA STATALE N. 696 "DEL PARCO DEL SIRENTE VELINO"

LAVORI PER LA REALIZZAZIONE DI UNA ROTATORIA TRA L'INNESTO DELLA SS 696 (EX STRADA "BRECCIARA") E LA SR 5BIS AL KM 23+800

AREA COMPARTIMENTALE ABRUZZO
PROGETTO DEFINITIVO ISTRUTTORIO

PROGETTISTA: Dott. Ing. Vincenzo CATONE Ordine NAPOLI n° 14465	GRUPPO DI PROGETTAZIONE ANAS IL COORDINATORE (Ing. Vincenzo CATONE) REDATTORE (Geom. Maurizio RICCI)
COORDINATORE PER LA SICUREZZA IN FASE DI PROGETTAZIONE Geom. Ordine n°	ASSISTENZA ALLA PROGETTAZIONE - Dott. Ing. Giovanni Pace Studio in via dei Torlonia n.2 67100 L'Aquila
VISTO: IL RESP. DEL PROCEDIMENTO Dott. Ing. Antonio MARASCO	
PROTOCOLLO	DATA

INQUADRAMENTO TERRITORIALE
Carte Tematiche - Piano Regionale Paesistico e dissesto dei bacini idrografici

TAVOLA Nr.	NOME FILE	REV.	FOGLIO	SCALA:	PROGR.
	12.1-TOO EG00 GEN00 CT 01-A-03.dwg				
CODICE PROG.	CODICE ELAB.			VARE	12.1
AQ-148	TOO EG00 GEN00 CT 01				
D					
C					
B					
A	EMISSIONE	03/2017	Geom. Maurizio RICCI	Ing. Vincenzo CATONE	Dott. Ing. Giovanni Pace
REV.		DATA	Geom.	Ing.	Dott. Ing.