




COROGRAFIA Scala 1:250.000

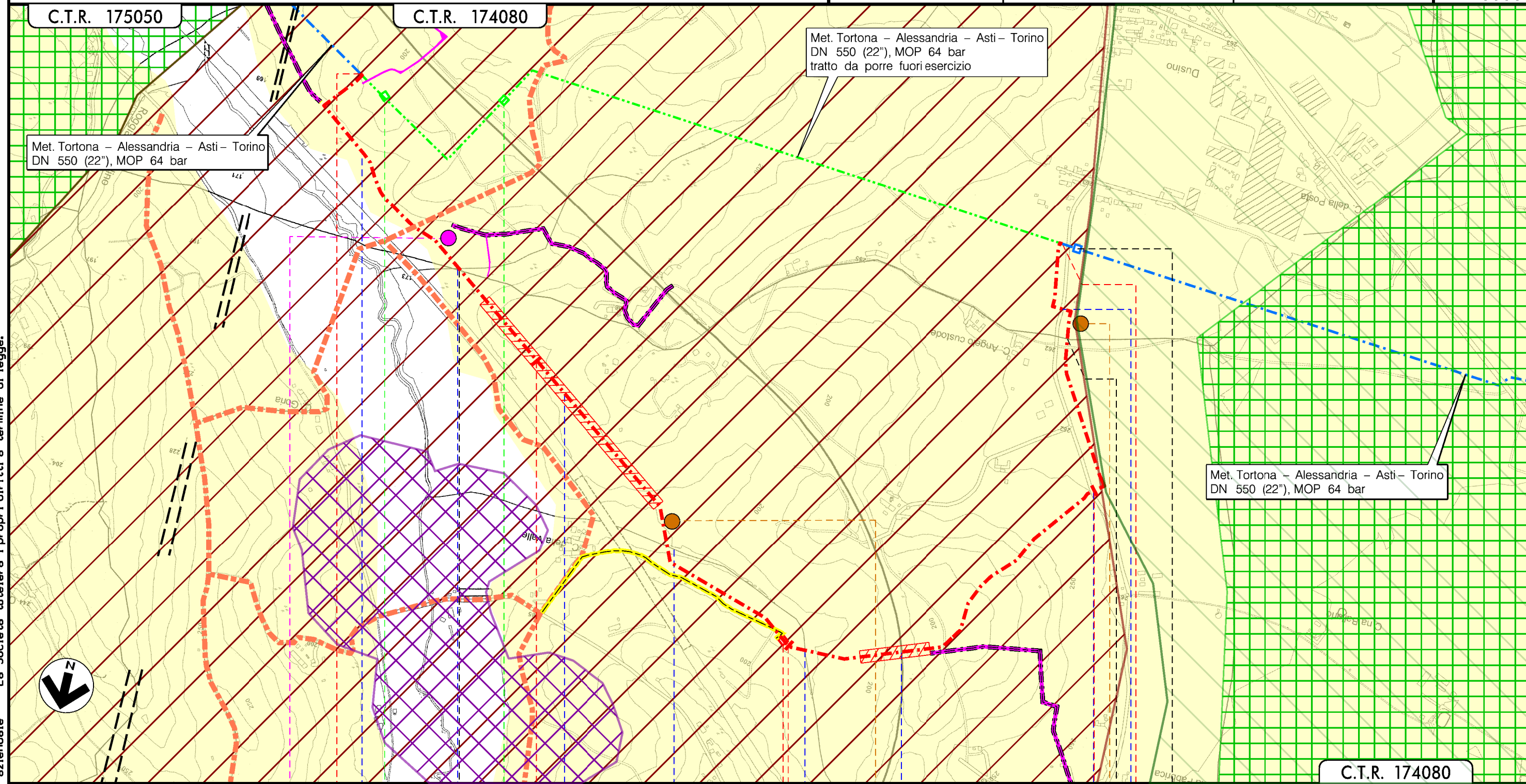
3	18/06/2018	EMISSIONE PER STUDIO PRELIMINARE AMBIENTALE (SCREENING)	M.MEDAGLIA	G.CICCARELLI	F.FERRINI								
2	25/10/2017	EMISSIONE PER PERMESSI	M.MASTROIANNI	G.CICCARELLI	F.FERRINI								
1	20/06/2017	EMISSIONE PER 42.04	M.MEDAGLIA	G.CICCARELLI	F.FERRINI								
0	10/11/2016	EMISSIONE PER STUDIO DI FATTIBILITA'	L.TOMASUCCI	G.CICCARELLI	F.FERRINI								
INDICE	DATA	REVISIONI	ELABORATO	VERIFICATO	APPROVATO								
		PROGETTISTA  Rif. TFM: 011-PJ11-006-10-DT-D-5203		Dis. 10-DT-D-5203									
				Fg. 1 di 3									
Impianto: Tortona - Alessandria - Asti - Torino DN 550 (22") Tronco: Cerro Tanaro - Revignano Variante: Rifacimento attraversamento ferroviario FR39.1 - linea Torino - Genova - prog. 35+932 - DN 550 (22"), DP 64 bar				Comm. VR/17122/010									
				INDICE <table border="1" style="display: inline-table; vertical-align: middle;"> <tr> <td style="width: 15px; height: 15px; border: 1px solid black;"></td> <td style="width: 15px; height: 15px; border: 1px solid black; text-align: center;">1</td> <td style="width: 15px; height: 15px; border: 1px solid black; text-align: center;">2</td> <td style="width: 15px; height: 15px; border: 1px solid black; text-align: center;">3</td> <td style="width: 15px; height: 15px; border: 1px solid black;"></td> <td style="width: 15px; height: 15px; border: 1px solid black;"></td> <td style="width: 15px; height: 15px; border: 1px solid black;"></td> <td style="width: 15px; height: 15px; border: 1px solid black;"></td> </tr> </table>			1	2	3				
					1	2	3						
				Scala 1 : 10000									
STRUMENTI DI TUTELA E PIANIFICAZIONE PROVINCIALI				Sostituisce il .....									
				Sostituito dal .....									

Impianto: Tortona - Alessandria - Asti - Torino DN 550 (22")  
 Tronco: Cerro Tanaro - Revignano  
 Variante: Rifacimento attraversamento ferroviario FR39.1 - linea Torino - Genova - DN 550 (22"), DP 64 bar

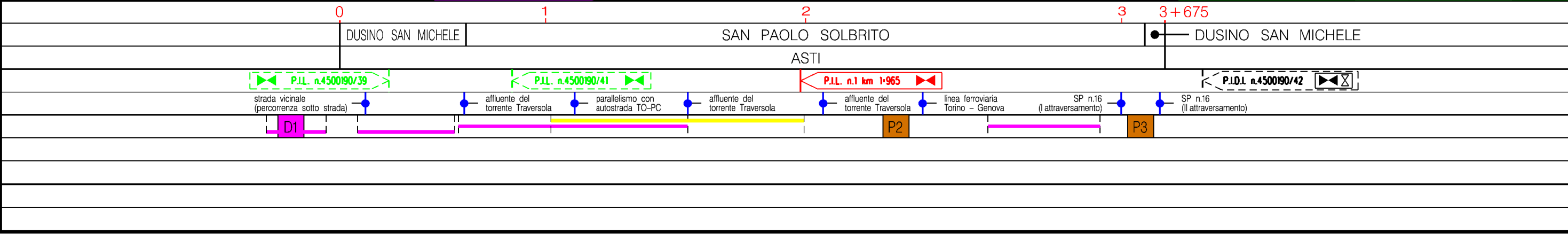
3	18/06/2018	EMISSIONE PER STUDIO PRELIMINARE AMBIENTALE (SCREENING)	M.MEDAGLIA	G.CICCARELLI	F.FERRINI
2	25/10/2017	EMISSIONE PER PERMESSI	M.MASTROIANNI	G.CICCARELLI	F.FERRINI
INDICE	DATA	R E V I S I O N I			
PROGETTISTA			Dis. 10-DT-D-5203		
 R.f.TFM: 011-FJ11-006-10-DT-D-5203			Comm. VR/17122/010		

Foglio  
 2  
 di 3  
 Scala  
 1:10000

STRUMENTI DI TUTELA E PIANIFICAZIONE PROVINCIALI



Il presente disegno e' di proprieta' aziendale - Le Societa' tutelera' i propri diritti e termine di legge.



Impianto: Tortona - Alessandria - Asti - Torino DN 550 (22")  
 Tronco: Cerro Tanaro - Revignano  
 Variante: Rifacimento attraversamento ferroviario FR39.1 - linea Torino - Genova - DN 550 (22"), DP 64 bar

3	18/06/2018	EMISSIONE PER STUDIO PRELIMINARE AMBIENTALE (SCREENING)	M.MEDAGLIA	G.CICCARELLI	F.FERRINI
2	25/10/2017	EMISSIONE PER PERMESSI	M.MASTROIANNI	G.CICCARELLI	F.FERRINI
INDICE	DATA	R E V I S I O N I			
		PROGETTISTA		Dis.	10-DT-D-5203
		  R.f.,TFM: 011-PJ11-006-10-DT-D-5203		Comm.	VR/17122/010

Foglio  
**3**  
 di 3  
 Scala  
**1:10000**










STRUMENTI DI TUTELA E PIANIFICAZIONE PROVINCIALI

LEGENDA

SIMBOLOGIA CARTOGRAFICA







- |   |   |  |   |
|---|---|--|---|
|  | Metanodotto in progetto                           |  | Altre condotte di terzi                                   |
|  | Metanodotti in esercizio                          |  | Altri metanodotti in progetto                             |
|  | Metanodotti da porre fuori esercizio e recuperare |  | Gallerie, Tunnel, Mini-Microtunnel, Raise Boring e T.O.C. |
|  | Aree impianti stacco-terminale in progetto        |  | Impianti di linea in progetto                             |
|  | Aree impianti stacco-terminale esistenti          |  | Impianti di linea su rete in esercizio                    |
|  | Piazzola di stoccaggio tubazioni                  |  | Impianti di linea da porre fuori esercizio e recuperare   |
|  | Strada di accesso all'impianto                    |  | Depositi temporanei                                       |
|  | Adeguamento strade esistenti                      |  | Strade di accesso provvisorio                             |
|   |   |  | Punto di ripresa fotografico e numerazione                |

SIMBOLOGIA MECCANICA












-  Punto di intercettazione di linea (P.I.L.)
-  Punto di intercettazione di derivazione importante (P.I.D.I.)
-  Punto di intercettazione di derivazione semplice con stacco da P.I.L. (P.I.D.S.)
-  Punto di intercettazione e derivazione semplice con stacco da Linea (P.I.D.S.)
-  Punto di intercettazione con discaggio di allacciamento (P.I.D.A.)
-  Punto predisposto per il discaggio di allacciamento (P.P.D.A.)
-  Punto di sezionamento elettrico terminale (P.S.E.T.)
-  Stazione predisposta per lancio e ricevimento PIG
-  Impianto di riduzione/regolazione della pressione

SIMBOLOGIA TEMATICA

PIANO TERRITORIALE PROVINCIALE (PTP) DI ASTI

-  Tutela delle risorse idriche sotterranee  
Aree di salvaguardia delle captazioni idropotabili esistenti (Tav. 1, art. 12 lett. d N.T.A.)
-  Tutela delle risorse idriche sotterranee  
Zone a vincolo di profondita' per la trivellazione di pozzi (Tav. 1, art. 12, comma 2.1, lett. g,h,i,l,m,n N.T.A.)
-  Tutela delle risorse idriche sotterranee  
Aree critiche o potenzialmente critiche (Tav. 1, art. 12 lett. ab N.T.A.)
-  Aree protette  
Percorsi naturalistici (Tav. 3, art. 21 lett. e N.T.A.)
-  Acque superficiali  
Bacini e sottobacini ad elevata criticita' (Tav. 4, art. 25 N.T.A.)
-  Elementi di connessione  
Ambito di criticita' (Tav. 4, art. 27 N.T.A.)

Il presente disegno è di proprietà aziendale - La Società tutelera' i propri diritti a termine di legge.

Progressiva chilometrica	N.	
Comuni		
Province		
Impianti	 TIPO - N. - PROGR. km  TIPO - N. - ESISTENTE	
Attraversamenti	 TIPOLOGIA ATTRAVERSATA (SS n. **, corso d'acqua, ferrovia, ecc.)	
Strade - Piste - Piazzole tubazioni	 ACCESSO IMPIANTI  ADEGUAMENTI STRADE  STRADE PROVVISORIE  DEPOSITI TEMPORANEI	 Dn  N. PIAZ. Pn
Fascia di lavoro	 ALLARGATA  RIDOTTA	
Scavabilita' terreni		
Ripristini morfologici		
Ripristini vegetazionali		