



COROGRAFIA Scala 1:250.000

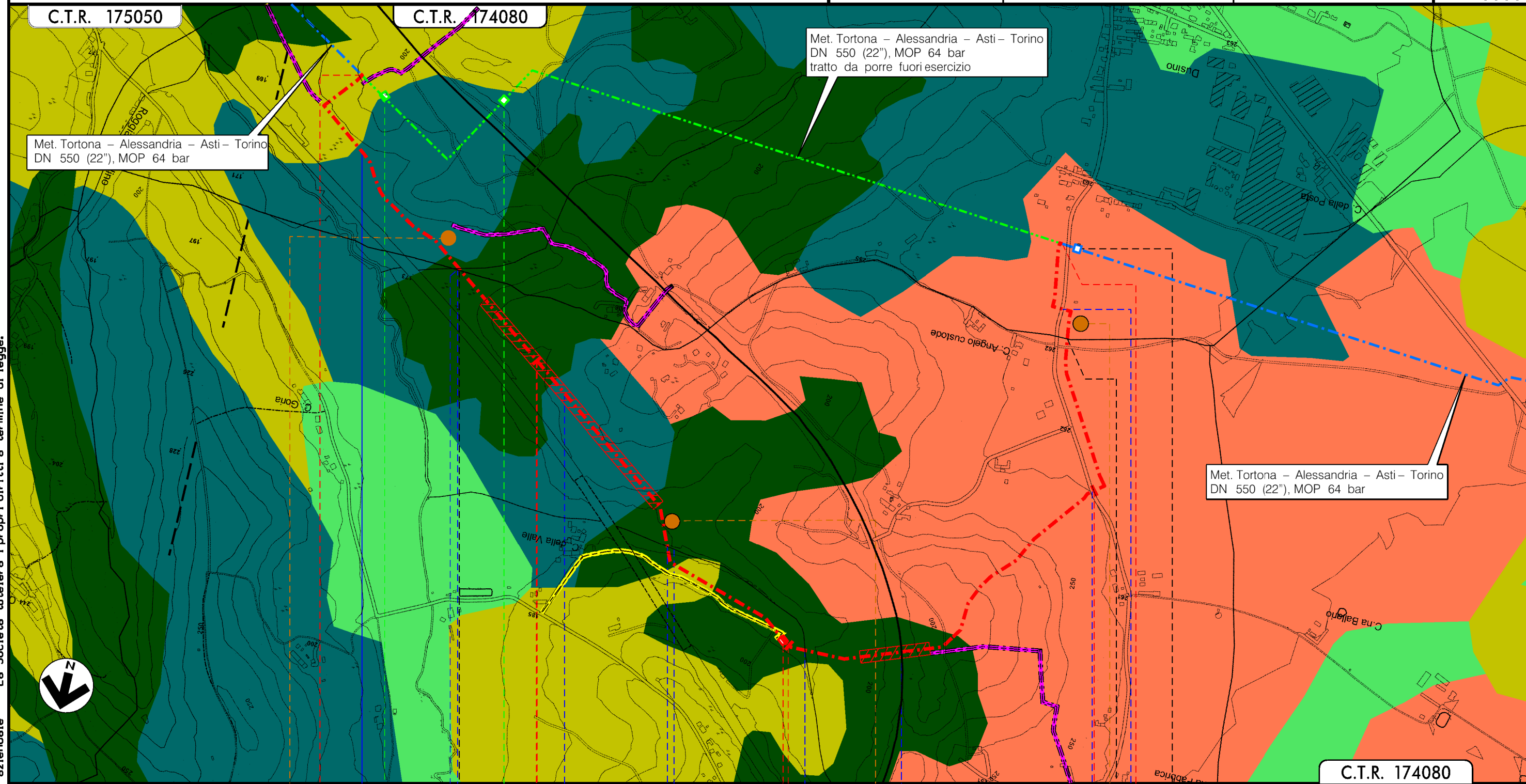
3	18/06/2018	EMISSIONE PER STUDIO PRELIMINARE AMBIENTALE (SCREENING)	M. MEDAGLIA	G. CICCARELLI	F. FERRINI		
2	17/10/2017	EMISSIONE PER PERMESSI	M. MASTROIANNI	G. CICCARELLI	F. FERRINI		
1	20/06/2017	EMISSIONE PER 42.04	M. MEDAGLIA	G. CICCARELLI	F. FERRINI		
0	16/06/2017	EMISSIONE PER COMMENTI	M. GIGLIOTTI	G. CICCARELLI	F. FERRINI		
INDICE	DATA	R E V I S I O N I			ELABORATO	VERIFICATO	APPROVATO
		PROGETTISTA  Rif. TFM: 011-PJ11-006-10-DT-D-5217			Dis. 10-DT-D-5217		
					Fg. 1 di 3		
MET. TORTONA-ALESSANDRIA-ASTI-TORINO TRONCO: CERRO TANARO-REVIGNANO - DN 550 (22") DP 64 bar Rifacimento attraversamento ferroviario FR39.1 linea Torino - Genova					Comm. NR/17122/R-L01		
					INDICE	0	1
USO DEL SUOLO					Scala 1:10000		
					Sostituisce il		

MET. TORTONA-ALESSANDRIA-ASTI-TORINO
 TRONCO: CERRO TANARO-REVIGNANO - DN 550 (22") DP 64 bar
 Rifacimento attraversamento ferroviario FR39.1 linea Torino - Genova

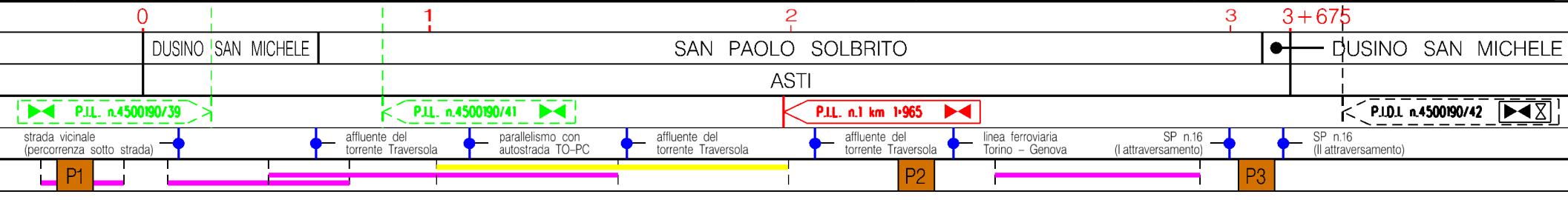
USO DEL SUOLO

3	18/06/2018	EMISSIONE PER STUDIO PRELIMINARE AMBIENTALE (SCREENING)	M.MEDAGLIA	G.CICCARELLI	F.FERRINI
2	17/10/2017	EMISSIONE PER PERMESSI	M.MASTROIANNI	G.CICCARELLI	F.FERRINI
INDICE	DATA	R E V I S I O N I			
		ELABORATO	VERIFICATO	APPROVATO	
		PROGETTISTA			Dis. 10-DT-D-5217
		 			Comm. NR/17122/R-L01
		R.f. FTM: 011-PJ11-006-10-DT-D-5217			Scala 1:10000

Foglio
 2
 di 3
 Scala
 1:10000



Il presente disegno e' di proprieta' aziendale - Le Societa' tutelera' i propri diritti e termine di legge.



3	18/06/2018	EMISSIONE PER STUDIO PRELIMINARE AMBIENTALE (SCREENING)	M.MEDAGLIA	G.CICCARELLI	F.FERRINI
2	17/10/2017	EMISSIONE PER PERMESSI	M.MASTROIANNI	G.CICCARELLI	F.FERRINI
INDICE	DATA	R E V I S I O N I			APPROVATO/AUTORIZZATO
		PROGETTISTA		Dis. 10-DT-D-5217	
		  Rif. TFM: 011-PJ11-006-10-DT-D-5217		Comm. NR/17122/R-L01	










USO DEL SUOLO

LEGENDA






SIMBOLOGIA CARTOGRAFICA

- | | | | |
|---|---|--|---|
|  | Metanodotto in progetto |  | Altre condotte di terzi |
|  | Metanodotti in esercizio |  | Altri metanodotti in progetto |
|  | Metanodotti da porre fuori esercizio e recuperare |  | Gallerie, Tunnel, Mini-Microtunnel, Raise Boring e T.O.C. |
|  | Aree impianti stacco-terminale in progetto |  | Impianti di linea in progetto |
|  | Aree impianti stacco-terminale esistenti |  | Impianti di linea su rete in esercizio |
|  | Piazzola di stoccaggio tubazioni |  | Impianti di linea da porre fuori esercizio e recuperare |
|  | Strada di accesso all'impianto |  | Depositi temporanei |
|  | Adeguamento strade esistenti |  | Strade di accesso provvisorio |
|  | Limite sovrapposizione fogli | | |




SIMBOLOGIA MECCANICA

-  Punto di intercettazione di linea (P.I.L.)
-  Punto di intercettazione di derivazione importante (P.I.D.I.)
-  Punto di intercettazione di derivazione semplice con stacco da P.I.L. (P.I.D.S.)
-  Punto di intercettazione e derivazione semplice con stacco da Linea (P.I.D.S.)
-  Punto di intercettazione con discaggio di allacciamento (P.I.D.A.)
-  Punto predisposto per il discaggio di allacciamento (P.P.D.A.)
-  Punto di sezionamento elettrico terminale (P.S.E.T.)
-  Stazione predisposta per lancio e ricevimento PIG
-  Impianto di riduzione/regolazione della pressione

Legenda costituita sulla base della nomenclatura land Cover da Programma CORINE della Comunita' Europea

-  Seminativi in aree non irrigue
-  Prati stabili
-  Colture agrarie prevalenti con presenza di spazi naturali
-  Formazione di latifoglie miste, comprese formazioni arboree di ambiente primordiale
-  Sistemi colturali e particellari complessi

Il presente disegno è di proprietà aziendale - La Società tutela i propri diritti a termine di legge.

Progressiva chilometrica	N.	
Comuni		
Province		
Impianti	 Tipo - N. - Prog. - IN PROGETTO	 Tipo - N. - Prog. - ESISTENTE
Attraversamenti	 Tipo - N. - Prog. - DA SMANTEL.	
Aree soggette a v.p.e.	TIPOLOGIA ATTRAVERSATA (SS n. **, corso d'acqua, ferrovia, ecc.)	
Aree in occupazione temporanea	Strade-Piste-Piazzole	
	Allargamenti	