

**Piano Stralcio  
per l'Assetto Idrogeologico**  
art. 1 c. 1 L. 03.08.98 n. 267 e s.m.i.

**II - RISCHIO IDRAULICO E ASSETTO RETE IDROGRAFICA**

**II.2 - BACINO DEL TORRENTE IDICE**

**TAVOLA 2.11**

Zonizzazione Torrente Idice  
Scala 1:5.000





Il Presidente  
dell'Autorità di Bacino del Reno  
Prof. Mariolugi Druschini






Il Progettista  
Dott. Ing. Massimo Pizzi




Il Segretario Generale  
dell'Autorità di Bacino del Reno  
Dott. Ferruccio Melloni


Bologna, 6 dicembre 2002

**LEGENDA**  
(riferimento agli articoli delle norme di piano)

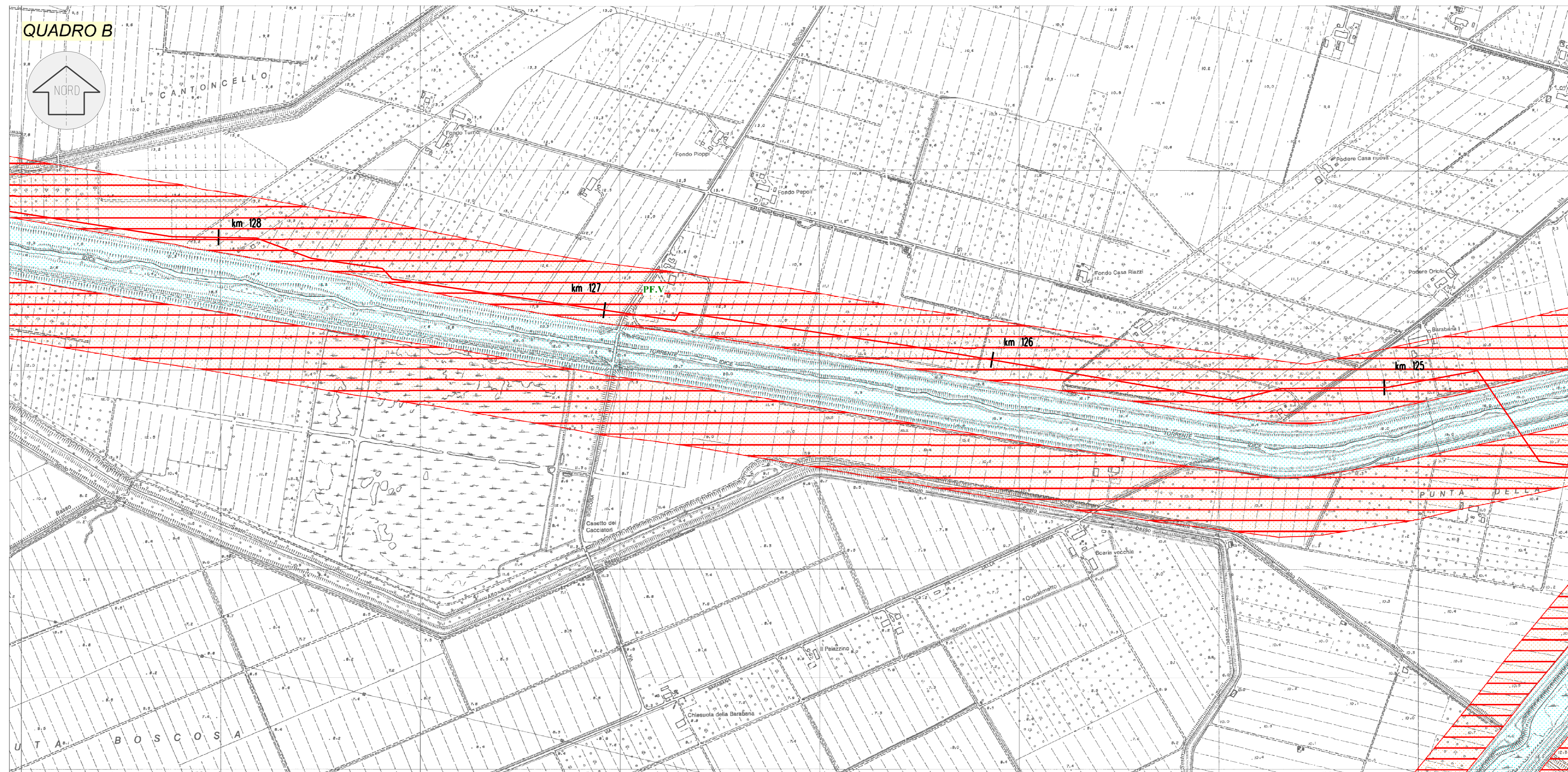
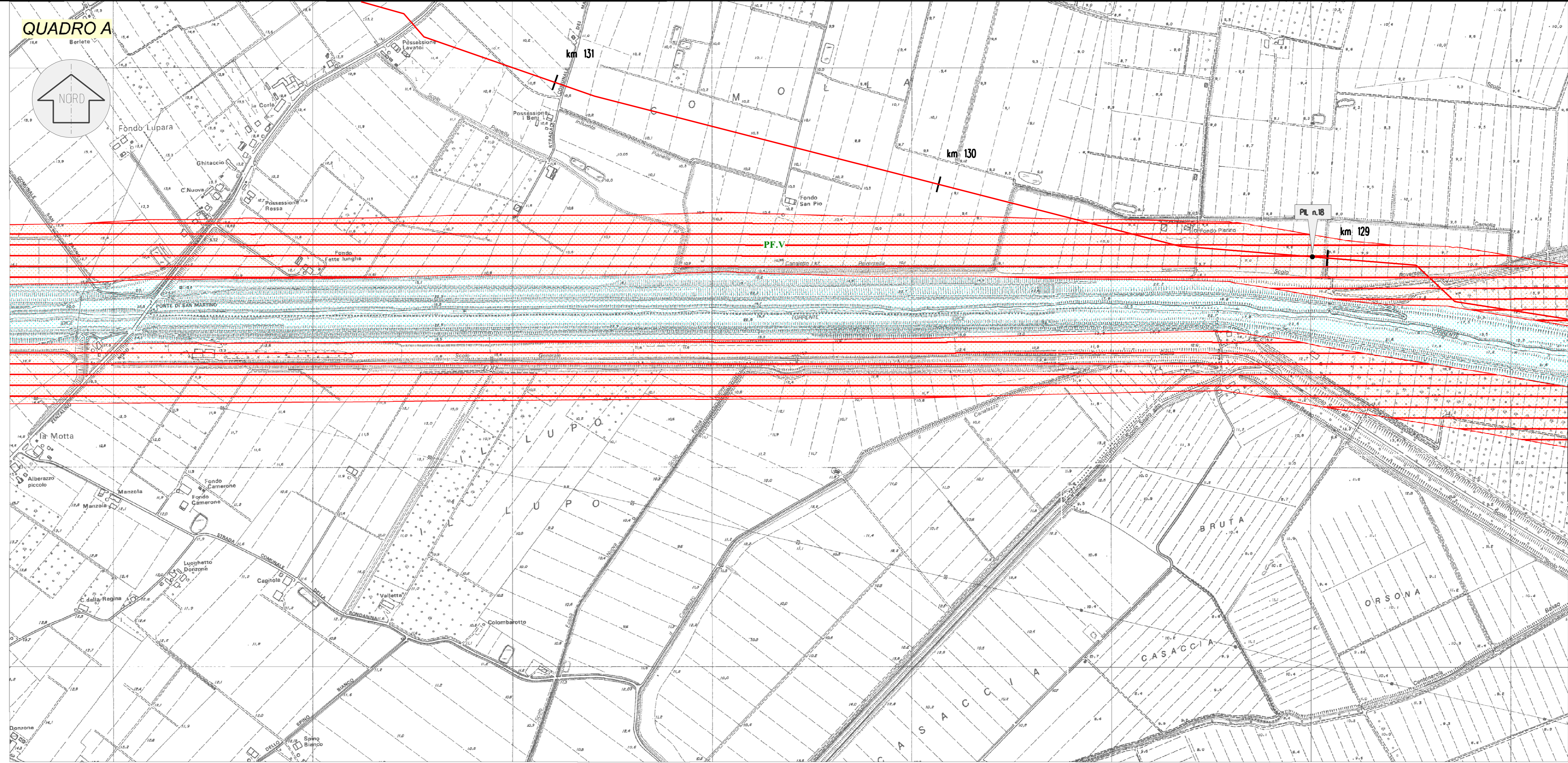
-  Asse del reticolo idrografico principale non zonizzato (art. 15)
-  Asse del reticolo idrografico secondario non zonizzato (art. 15)
-  Alveo attivo zonizzato del reticolo idrografico principale e secondario (art. 15)
-  Aree ad alta probabilità di inondazione (art. 16)

-  **PF.M** Fasce di pertinenza fluviale (art.18)  
*(Il simbolo "PF.M" indica le fasce di pertinenza fluviale generalmente localizzate in zone montane o pedicollinari; quello "PF.L" indica le fasce di pertinenza fluviale generalmente localizzate in zone di pianura.)*
-  **PF.V** Fasce di pertinenza fluviale (art.18)  
*(Il simbolo "PF.V" indica le fasce di pertinenza fluviale da considerare come aree di ristrutturazione urbana.)*
-  **PF.V.RU** Fasce di pertinenza fluviale (art.18)  
*(Il simbolo "PF.V.RU" indica le fasce di pertinenza fluviale da considerare come aree di localizzazione interventi.)*
-  **PF.M.Li** Fasce di pertinenza fluviale (art.18)  
*(I simboli "PF.M.Li" e "PF.V.Li" indicano le fasce di pertinenza fluviale da considerare anche come aree di localizzazione interventi.)*
-  **PF.V.Li** Fasce di pertinenza fluviale (art.18)

-  Aree di potenziale localizzazione interventi per realizzazione "casse di espansione" (art. 17)
-  Aree di localizzazione interventi per realizzazione "casse espansione" (art. 17)
-  Aree di intervento per realizzazione "casse di espansione" (art. 17)

 Confine regionale

La cartografia di base è derivata dalle carte tecniche regionali (C.T.R.) della Regione Emilia-Romagna in scala 1:5.000 (elementi 221041, 221042, 221043, 221044, 222013 e 222014).



**LEGENDA**  
CORDOTTA IN PROGETTO  
km 57  
PUNTI

|   |          |            |             |                         |          |   |
|---|----------|------------|-------------|-------------------------|----------|---|
| 0   | TR/95/96 | Estensione | DESCRIZIONE | Progettista             | Collaudo | Redazione   |
| Rev.  | DATA     |            |             | 663100                  | 000      |   |
|   |          |            |             | Mef. Sestino - Minerbio |          | DISEGNO<br>LB-38-83699  |
| DIN 1200 (4,8") P 75 bar  |          |            |             | REVISIONE 0             |          | PG. 1 DI 1  |
| PIANO STRALCIO PER L' ASSETTO IDROGEOLOGICO<br>RISCHIO IDRAULICO E ASSETTO RETE IDROGRAFICA   |          |            |             | SCALA 1:5.000           |          | DOCUMENTO DI PROPRIETA' Snam Rete Gas S.p.A. SOCIETA' TELEFONICI PROPRI ORIGINI IN SEDE CIVILE E FINALE A TERMINI DI LEGGE. |