

**Piano Stralcio
per l'Assetto Idrogeologico**
art. 1 c. 1 L. 03.08.98 n. 267 e s.m.i.

II - RISCHIO IDRAULICO E ASSETTO RETE IDROGRAFICA

II.2 - BACINO DEL TORRENTE IDICE

TAVOLA 2.12

Zonizzazione Torrente Idice

Scala 1:5.000

Il Presidente
dell'Autorità di Bacino del Reno
Prof. Mariolugi Bruschini














Il Progettista
Dott. Ing. Massimo Piazzi

Il Segretario Generale
dell'Autorità di Bacino del Reno
Dott. Ferruccio Melloni

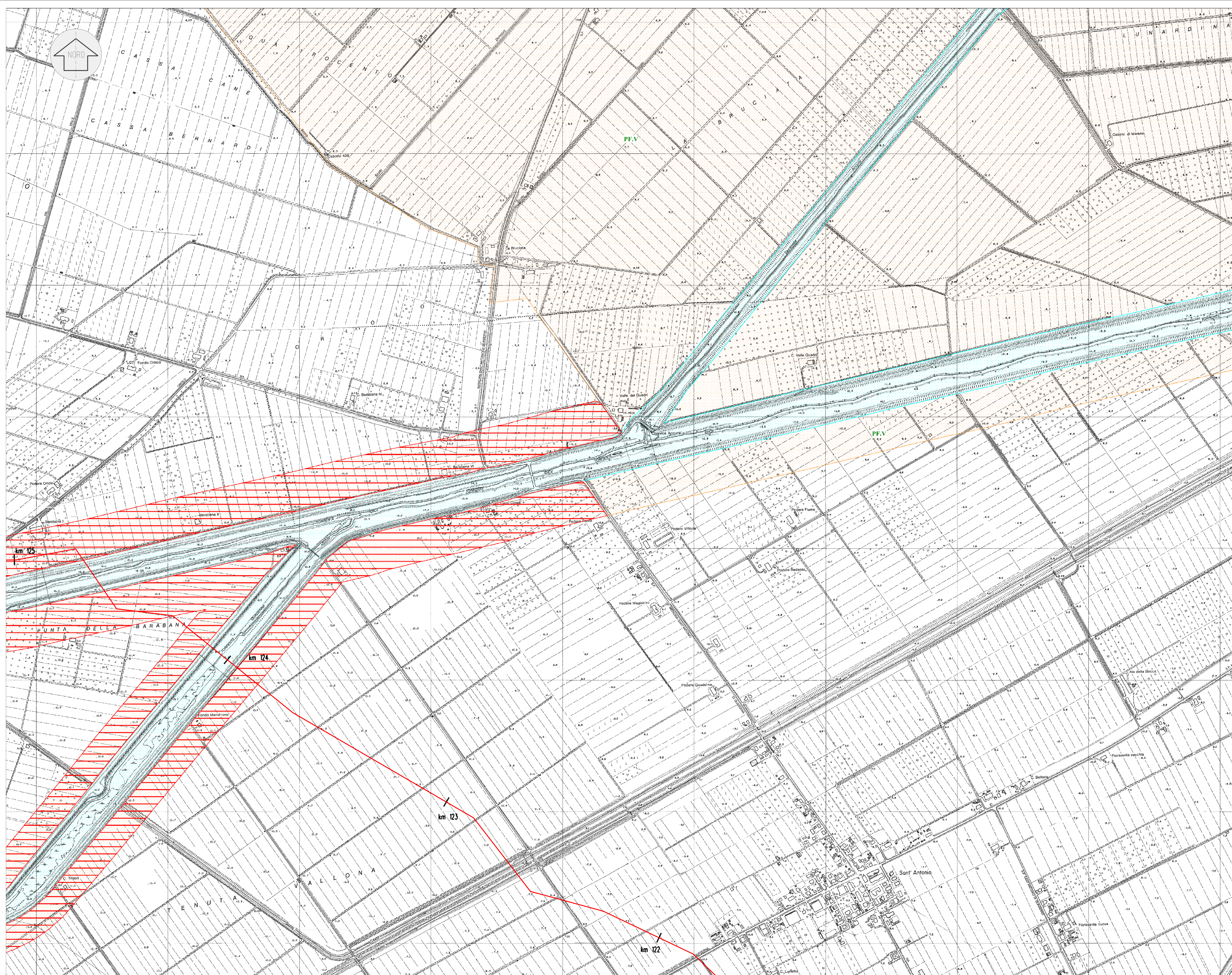
Bologna, 6 dicembre 2002

LEGENDA

(riferimento agli articoli delle norme di piano)

-  Asse del reticolo idrografico principale non zonizzato (art. 15)
-  Asse del reticolo idrografico secondario non zonizzato (art. 15)
-  Alveo attivo zonizzato del reticolo idrografico principale e secondario (art. 15)
-  Aree ad alta probabilità di inondazione (art. 16)
-  **PF.M.**
Fasce di pertinenza fluviale (art.18)
(Il simbolo "PF.M." indica le fasce di pertinenza fluviale generalmente localizzate in zone montane o pedicollinari, quello "PF.V." indica le fasce di pertinenza fluviale generalmente localizzate in zone di pianura)
-  **PF.V.**
(Il simbolo "PF.V." indica le fasce di pertinenza fluviale da considerare come aree di ristrutturazione urbana)
-  **PF.V.RU.**
(Il simbolo "PF.V.RU." indica le fasce di pertinenza fluviale da considerare come aree di localizzazione interventi)
-  **PF.M.LI.**
-  **PF.V.LI.**
-  **PI**
Aree di potenziale localizzazione interventi per realizzazione "casse di espansione" (art. 17)
-  **LI**
Aree di localizzazione interventi per realizzazione "casse espansione" (art. 17)
-  **AI**
Aree di intervento per realizzazione "casse di espansione" (art. 17)
-  Confine regionale

La cartografia di base è derivata dalle carte tecniche regionali (C.T.R.) della Regione Emilia-Romagna in scala 1:5.000 (elementi 222011, 222012, 222013 e 222014).



LEGENDA
CONDITTA IN PROGETTO
km 57 PROGRESSIVA IDROGRAFICA

Rev.	DATA	DESCRIZIONE	PROGETTISTA	COMPRESA	UNITA'
0			Snamprogetti	663100	000
Met. Sestino - Minerbio			DISEGNO: LB-38-83706		
PIANO STRALCIO PER L' ASSETTO IDROGEOLOGICO RISCHIO IDRAULICO E ASSETTO RETE IDROGRAFICA			REVISIONE: 0		
			FE. 1 DI 1		
			SCALA: 15.000		