

| | | | | | |
|--|---|---|---|--------------------|----------------|
| 0 | 08/05/06 | Emissione | Prosperi | Casati | Ricci |
| Rev. | DATA | DESCRIZIONE | ELABORATO | VERIFICATO | APPROVATO |
|  |  | PROGETTISTA  |  | COMMESSA 663100 | UNITA' 000 |
| Met. Sestino - Minerbio | | | DISEGNO LB-D-83682 | | |
| DN 1200 (48") P 75 bar | | | REVISIONE 0 | | |
| PTCP RAVENNA - TUTELA DEI SISTEMI AMBIENTALI E DELLE RISORSE NATURALI E STORICO-CULTURALI | | | FG. 1 | DI 8 | SCALA 1:25.000 |

LEGENDA

Sistemi e zone strutturanti la forma del territorio

SISTEMI

- ● ● Collina
- * ▲ ▲ ▲ Costa
- - - Perimetro del P.R. del Porto

COSTA

- Zone di riqualificazione della costa e dell'arenile
- Zone urbanizzate in ambito costiero
- Zone di tutela della costa e dell'arenile

LAGHI, CORSI D'ACQUA E ACQUE SOTTERRANEE

- Zone di tutela dei caratteri ambientali di laghi, bacini e corsi d'acqua
- Invasi ed alvei di laghi, bacini e corsi d'acqua
- * ✦ Sorgenti
- * ■ Risorgive
- * ▨ Acquiferi carsici

Zone ed elementi di interesse paesaggistico ambientale

AMBITI DI TUTELA

- Zone di particolare interesse paesaggistico ambientale
- * Paleodossi fluviali particolarmente pronunciati
- * Dossi di ambito fluviale recente
- Paleodossi di modesta rilevanza
- * Sistemi dunosi costieri di rilevanza storico documentale paesistica
- * Sistemi dunosi costieri di rilevanza idrogeologica
- * Bonifiche
- Zone di tutela naturalistica - di conservazione
- Zone di tutela naturalistica - di limitata trasformazione
- * ◆ ◆ ◆ ◆ Crinali spartiacque minori

Zone ed elementi di particolare interesse storico

ZONE ED ELEMENTI DI PARTICOLARE INTERESSE STORICO-ARCHEOLOGICO

- Art. 3.9 Complessi archeologici
- Art. 3.12 * Aree di concentrazione di materiali archeologici
- Art. 3.12 Aree di affioramento di materiali archeologici
- Art. 3.13 Zone di tutela dell'impianto storico della centuriazione
- Art. 3.14 Elementi dell'impianto storico della centuriazione
- Art. 3.15 ● ● ● ● Strade storiche
- Art. 3.15 * * * * * Strade panoramiche

INSEDIAMENTI STORICI

- Art. 3.17 * Insedimenti urbani storici
- Art. 3.18 * Abitati da consolidare o trasferire

ZONE ED ELEMENTI DI INTERESSE STORICO E TESTIMONIALE

- Art. 5.3d Città' delle colonie
- Art. 5.3e * Colonie marine e aree di loro pertinenza

Progetti di valorizzazione

AREE DI VALORIZZAZIONE

- Parchi regionali
- Aree studio
- Confine di Provincia
- Confini comunali

* Simbologia orientata a nord

LEGENDA MECCANICA

- CONDOTTA IN PROGETTO
- CONDOTTA ESISTENTE
- IMPIANTI IN PROGETTO
- IMPIANTI ESISTENTI
- PUNTO DI INTERCETTAZIONE DI LINEA (PL)
- PUNTO DI INTERCETTAZIONE DI DERIVAZIONE IMPORTANTE (PDI)
- PUNTO DI INTERCETTAZIONE CON DISCAGGIO DI ALLACCIAMENTO (PIDA)
- PUNTO DI INTERCETTAZIONE DI DERIVAZIONE SEMPLICE (PIDS)
- SEGNA PIG
- GIUNTO ISOLANTE
- CABINA DI RIDUZIONE
- PUNTO DI LANCIO E RICEVIMENTO PIG
- GALLERIA - MICRO/MINI TUNNEL - RAISE BORING

PLANIMETRIA

| | |
|---------------------------|------------------|
| COMUNI | DATI DI PROGETTO |
| PROVINCIE | |
| PROGRESSIVE CHILOMETRICHE | |
| LIMITI DI TRONCO | |
| PUNTI IMPIANTISTICI | |
| | |
| | |
| | |
| | |

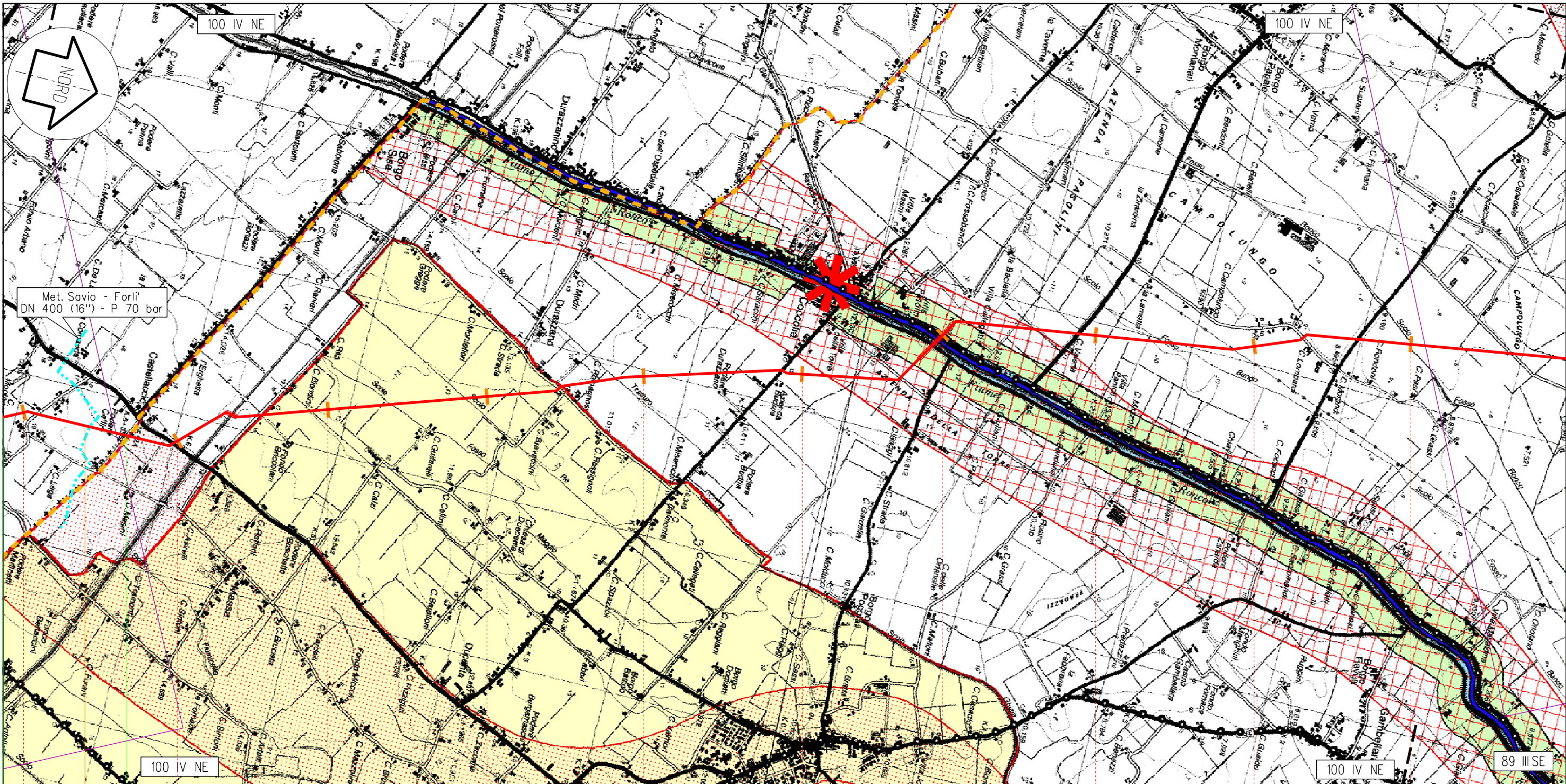
Il presente disegno e' di proprieta' aziendale - La societa' tutelera i propri diritti a termine d' legge.

Proprietario
Snam
 Rete Gas
 Progettista
Snamprogetti

Met. Sestino - Minerbio

PTCP RAVENNA - TUTELA DEI SISTEMI AMBIENTALI
 E DELLE RISORSE NATURALI E STORICO-CULTURALI

DISEGNO LB-D-83682
 Foglio 2 di 8
 REVISIONE 0
 COMMESSA 663100
 SCALA 1:25.000



Forlì
FC

Ravenna
RA

68 69 70 71 72 73 74 75 76 77

140,040
Sestino - Minerbio

PIDI n. 9 km 68,395

Il presente disegno e' di proprieta' aziendale - La societa' tutelera i propri diritti a termine di legge.

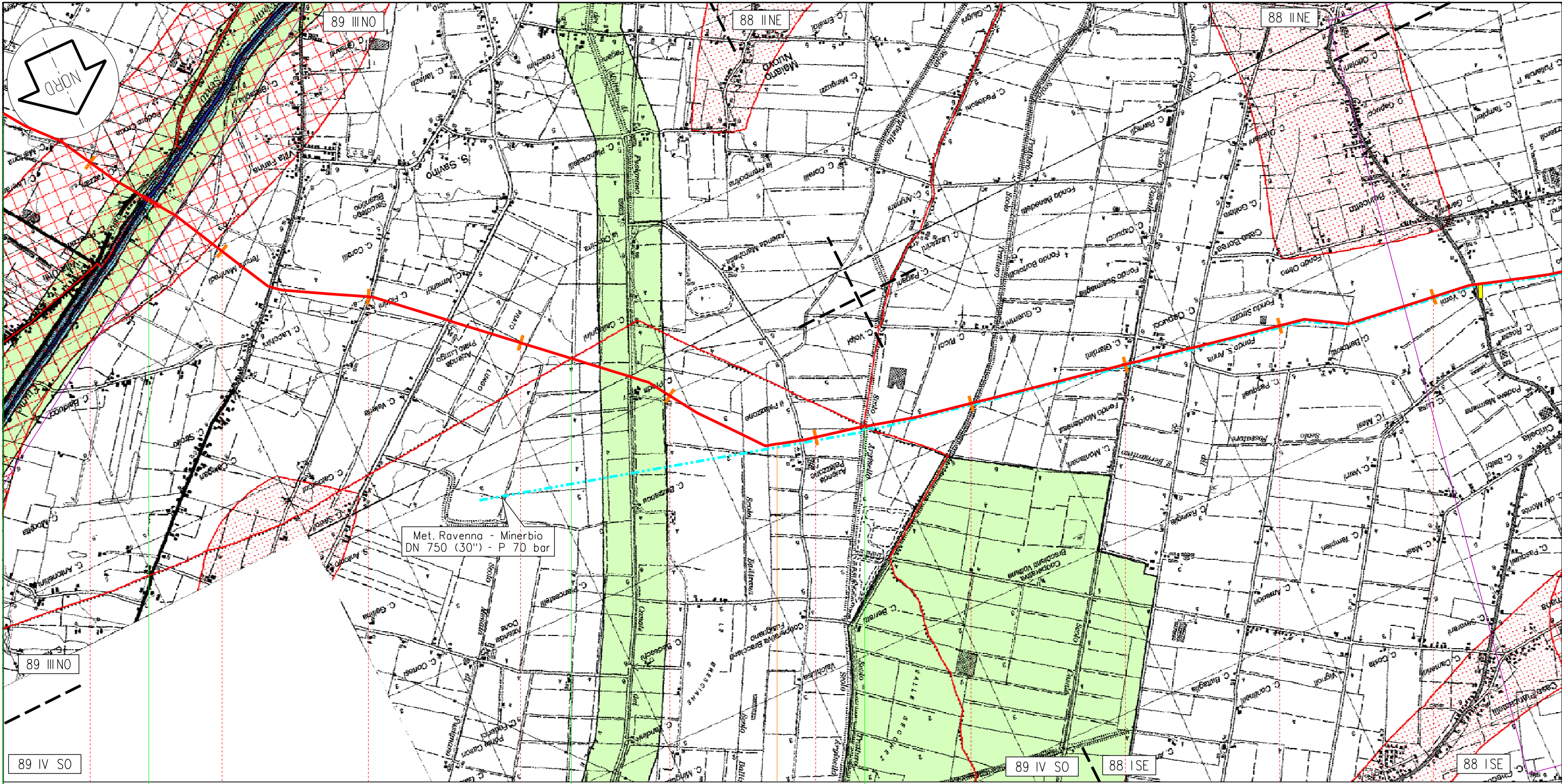
Proprietario
Snam
Rete Gas
Progettista
Snamprogetti

Met. Sestino - Minerbio

**PTCP RAVENNA - TUTELA DEI SISTEMI AMBIENTALI
E DELLE RISORSE NATURALI E STORICO-CULTURALI**

DISEGNO LB-D-83682
Foglio 3 di 8
REVISIONE 0
COMMESSA 663100
SCALA 1:25.000

Tavola
8



Il presente disegno e' di proprieta' aziendale - La societa' tutelera i propri diritti a termine d'ilegge.

Bagnacavallo Fusignano Alfonsine Lugo

96 97 98 99 100 101 102 103 104 105

RA
140,040
Sestino - Minerbio

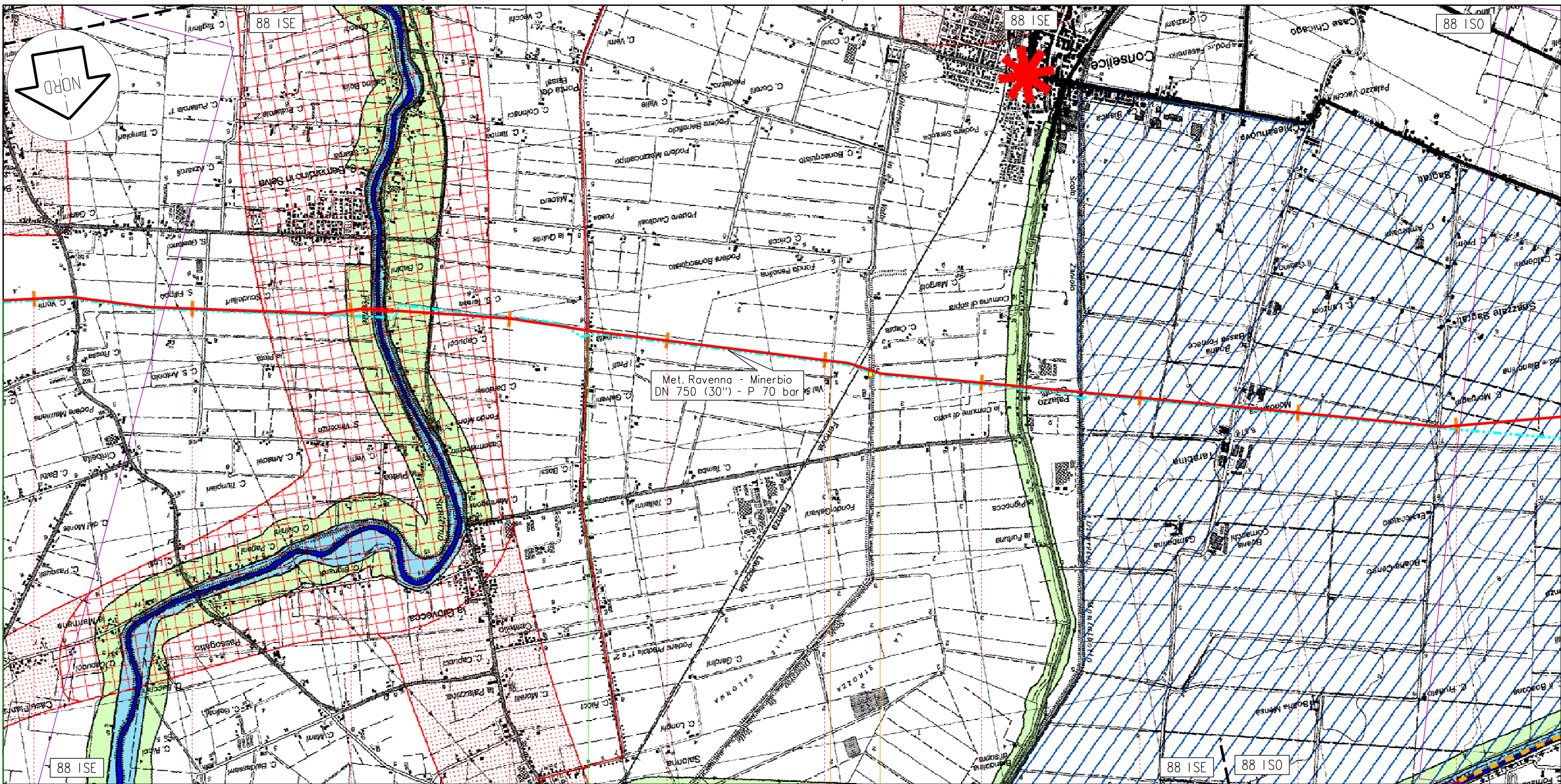
PIDIn. 14 km 100,755

Proprietario
Snam
Rete Gas
Progettista
Snamprogetti

Met. Sestino - Minerbio
**PTCP RAVENNA - TUTELA DEI SISTEMI AMBIENTALI
E DELLE RISORSE NATURALI E STORICO-CULTURALI**

DISEGNO LB-D-83682
Foglio 6 di 8
REVISIONE 0
COMMESSA 663100
SCALA 1:25.000

Tavola
11



Lugo

Conselice

RA

105 106 107 108 109 110 111 112 113 114

140,040
Sestino - Minerbio

◀ PIL n. 15 km 110,035

PIL n. 16 km 110,360 ▶

Il presente disegno e' di proprieta' aziendale - La societa' tutelera i propri diritti a termine di legge.

Proprietario
Snam
Rete Gas
Progettista
Snamprogetti

Met. Sestino - Minerbio

PTCP RAVENNA - TUTELA DEI SISTEMI AMBIENTALI
E DELLE RISORSE NATURALI E STORICO-CULTURALI

DISEGNO LB-D-83682
Foglio 7 di 8
REVISIONE 0
COMMESSA 663100
SCALA 1:25.000

Tavola
12



Conselice Imola Medicina Molinella

RA BO 115 116 117 118 119 120 121 122 123 124

140,040
Sestino - Minerbio

PIL n. 17 km 119,760

Il presente disegno e' di proprieta' aziendale - La societa' tutelera i propri diritti a termine di legge.

Proprietario
Snam
Rete Gas
Progettista
Snamprogetti

Met. Sestino - Minerbio

PTCP RAVENNA - TUTELA DEI SISTEMI AMBIENTALI
E DELLE RISORSE NATURALI E STORICO-CULTURALI

DISEGNO LB-D-83682
Foglio 8 di 8
REVISIONE 0
COMMESSA 663100
SCALA 1:25.000

Tavola
13