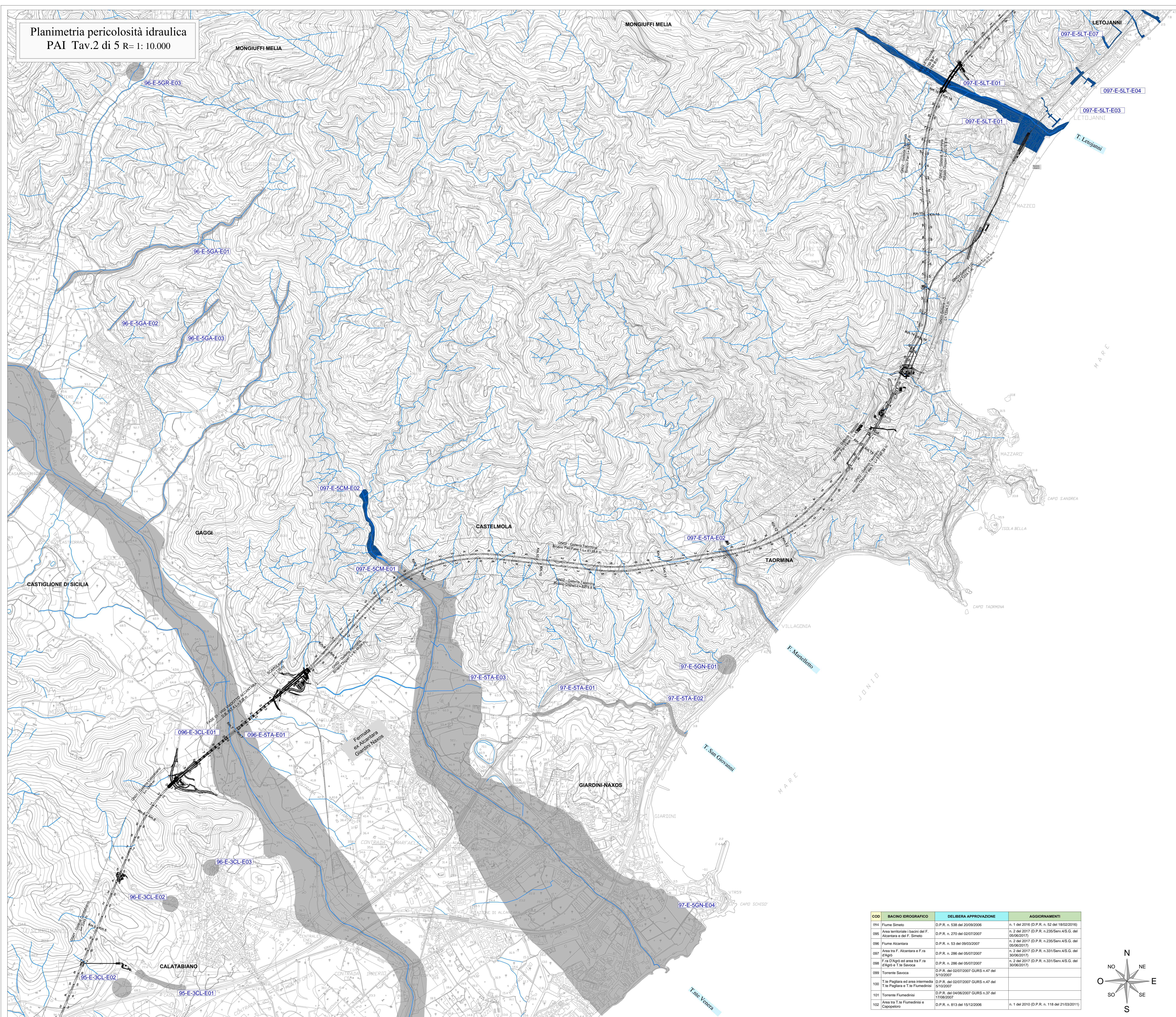


Planimetria pericolosità idraulica
PAI Tav.2 di 5 R= 1: 10.000



LEGENDA

VALORI DELLA PERICOLOSITA' IDRAULICA (PAI)
(AUTORITA' DI BACINO REGIONE SICILIA)

- P1 Pericolosità Bassa (Tr = 300 anni)
- P2 Pericolosità Moderata (Tr = 100 anni)
- P3 Pericolosità Alta (Tr = 50 anni)
- Sito di attenzione

xxx-E-yAA-Ezz Codice PAI identificativo dell'area a pericolosità idraulica:
xxx - identificativo Area Territoriale - Bacino idrografico
E - pericolosità idraulica
y - identificativo Provincia
AA - identificativo Comune
Ezz - codice progressivo

Limiti comunali Reticolo idrografico

Interventi in progetto

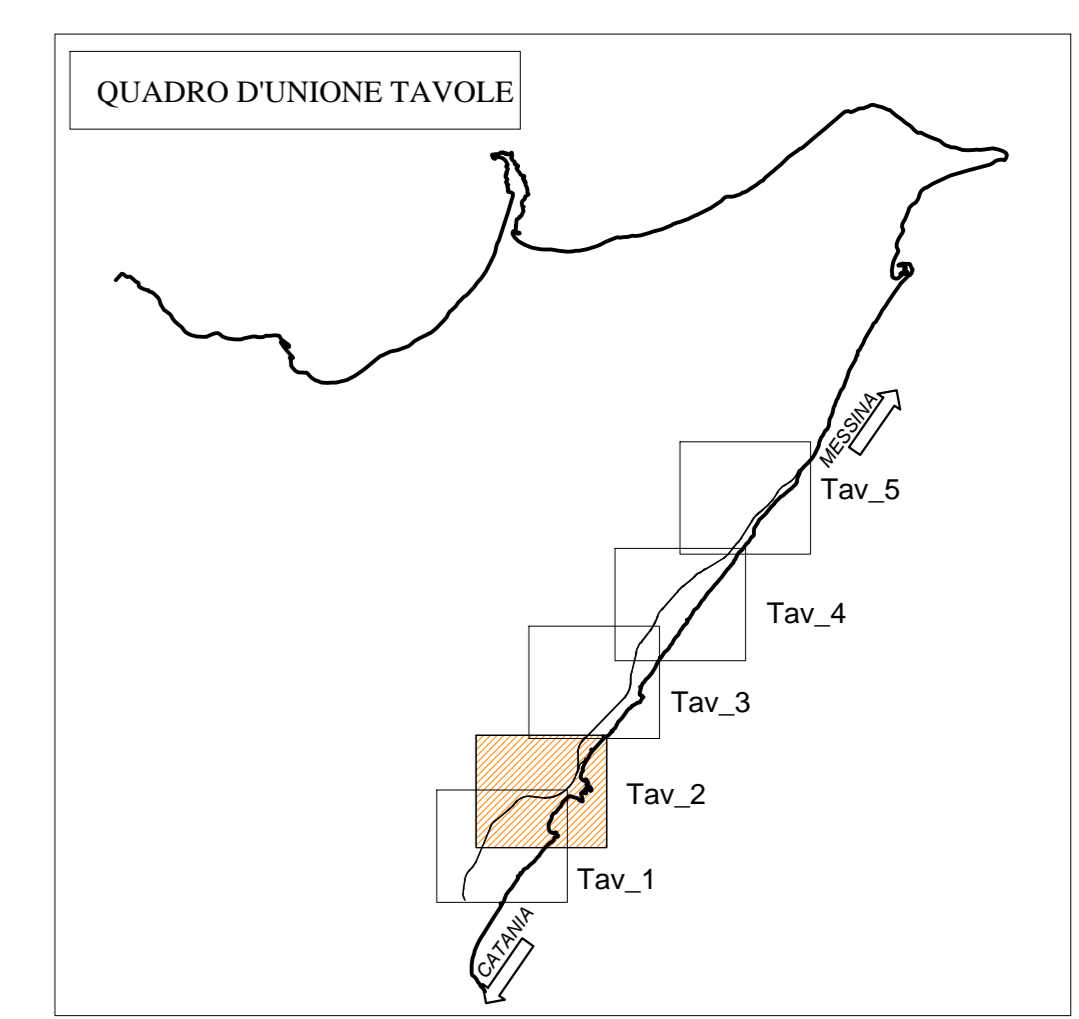
Tracciato ferroviario

IDENTIFICATIVO COMUNI

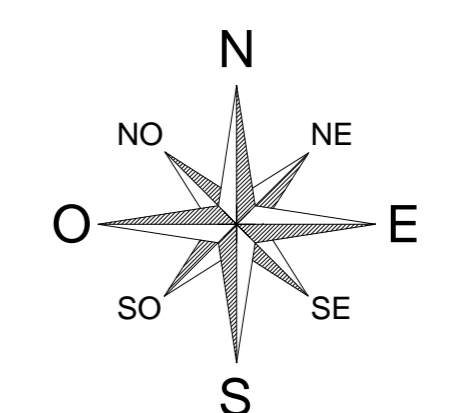
COD.	COMUNE
AT	ALI TERME
NI	NIZZA DI SICILIA
FI	FIUMEDINISI
RC	ROCCALUMERA
PG	PAGLIARA
FS	FURCI SICULO
SR	SANTA TERESA DI RIVA
SX	SAVOCA
SU	SANT'ALESSIO SICULO
LT	LETOJANNI
TA	TAORMINA
CM	CASTELMOLA
GA	GAGGI
GR	GRANITI
GN	GIARDINI-NAXOS
CL	CALATABIANO
FS	FIUMEFREDDO DI SICILIA
MS	MASCALI
PD	PIEDIMONTE ETNEO

IDENTIFICATIVO BACINI IDROGRAFICI

COD.	BACINO IDROGRAFICO
094	FIUME SIMETO
095	AREA TRA FIUME SIMETO E ALCANTARA
096	FIUME ALCANTARA
097	AREA TRA FIUME ALCANTARA E FIUMARA D'AGRO'
098	F. RA D' AGRO' ED AREA TRA F. RA D'AGRO' E T. TE SAVOCA
099	TORRENTE SAVOCA
100	T. TE PAGLIARA ED AREA TRA T. TE PAGLIARA E T. TE FIUMEDINISI
101	TORRENTE FIUMEDINISI
102	AREA TRA TORRENTE FIUMEDINISI E CAPOPELORO



COD	BACINO IDROGRAFICO	DELIBERA APPROVAZIONE	AGGIORNAMENTI
094	Fiume Simeto	D.P.R. n. 538 del 20/09/2006	n. 1 del 2016 (D.P.R. n. 52 del 18/02/2016)
095	Area territoriale i bacini del F. Alcantara e del F. Simeto	D.P.R. n. 270 del 02/07/2007	n. 2 del 2017 (D.P.R. n. 235/Serv.4/S.G. del 05/06/2017)
096	Fiume Alcantara	D.P.R. n. 53 del 09/03/2007	n. 2 del 2017 (D.P.R. n. 235/Serv.4/S.G. del 05/06/2017)
097	Area tra F. Alcantara e F. Ra d'Agro	D.P.R. n. 286 del 05/07/2007	n. 2 del 2017 (D.P.R. n. 331/Serv.4/S.G. del 30/06/2017)
098	F. Ra D'Agro ed area tra F. Ra d'Agro e T. Te Savoca	D.P.R. n. 286 del 05/07/2007	n. 2 del 2017 (D.P.R. n. 331/Serv.4/S.G. del 30/06/2017)
099	Torrente Savoca	D.P.R. del 02/07/2007 GURS n. 47 del 5/10/2007	
100	T. Te Pagliara ed area intermedia T. Te Pagliara e T. Te Fiumedini	D.P.R. del 02/07/2007 GURS n. 47 del 5/10/2007	
101	Torrente Fiumedini	D.P.R. del 04/06/2007 GURS n. 37 del 17/08/2007	
102	Area tra T. Te Fiumedini e Capopeloro	D.P.R. n. 813 del 15/12/2006	n. 1 del 2010 (D.P.R. n. 118 del 21/03/2011)



COMMITTENTE:

PROGETTAZIONE:

**DIRETTRICE FERROVIARIA MESSINA - CATANIA - PALERMO
UO INFRASTRUTTURE SUD**

PROGETTO DEFINITIVO

RADDOPPIO DELLA TRATTA GIAMPILIERI - FIUMEFREDDO

IDROLOGIA - IDRAULICA

Planimetria pericolosità idraulica PAI Tav.2 di 5
(Piano di Assetto Idrogeologico)

SCALA: 1:10.000

COMMESSA	LOTTO	FASE	ENTE	TIPO DOC.	OPERA/DISCIPLINA	PROGR.	REV.
RS2S	00	D	78	P4	ID0002	002	B

Rev.	Descrizione	Redatto	Data	Verificato	Data	Approvato	Data	Autorizzato	Data
B	Consegna per CSLLFP	M. Carino	06/2017	A. Tortora	06/2017	P. Carlesini	06/2018	D. Teoni	06/2017
A	Emissione Esecutiva	M. Carino	06/2017	A. Tortora	06/2017	P. Carlesini	06/2017		