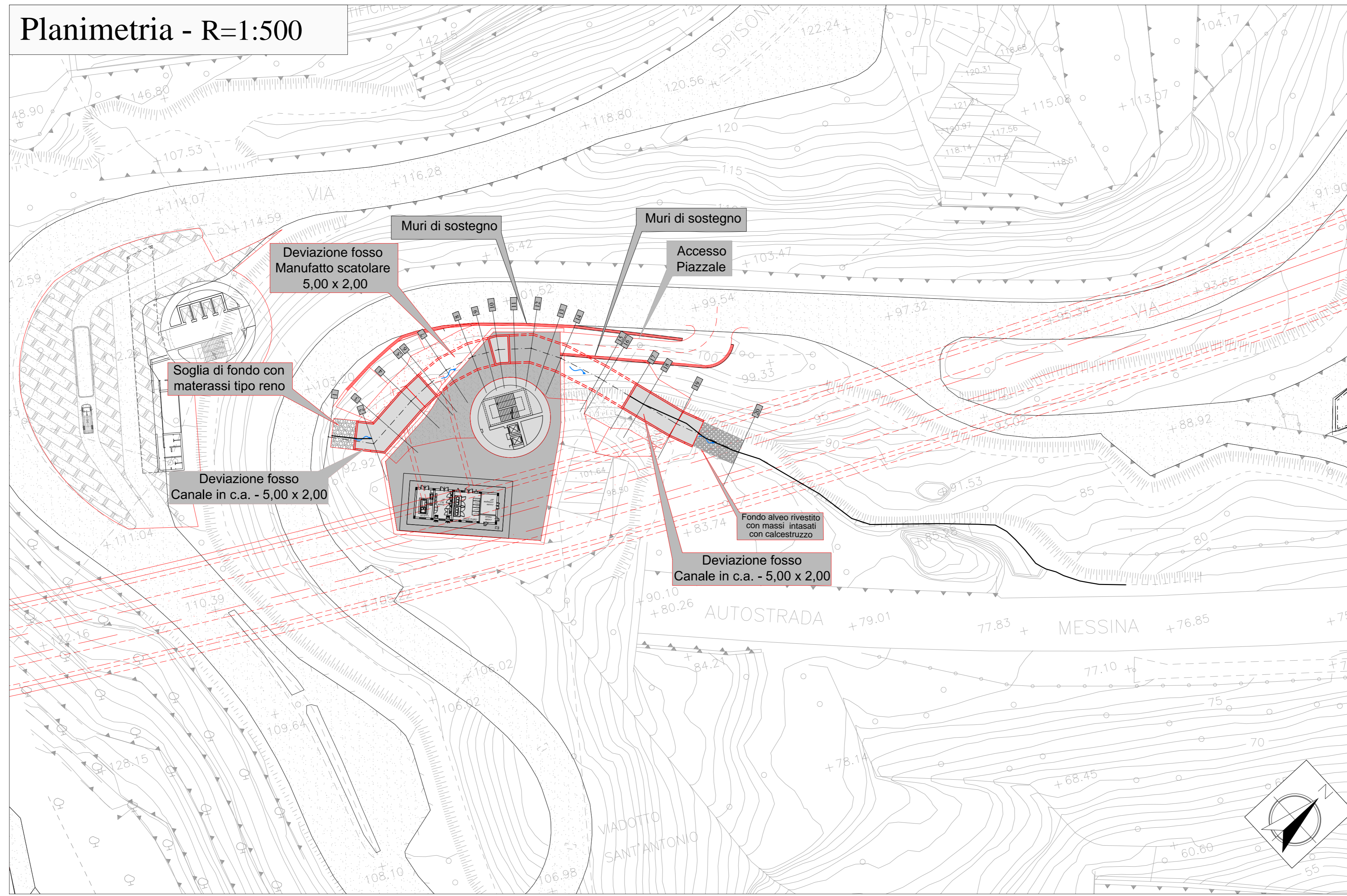
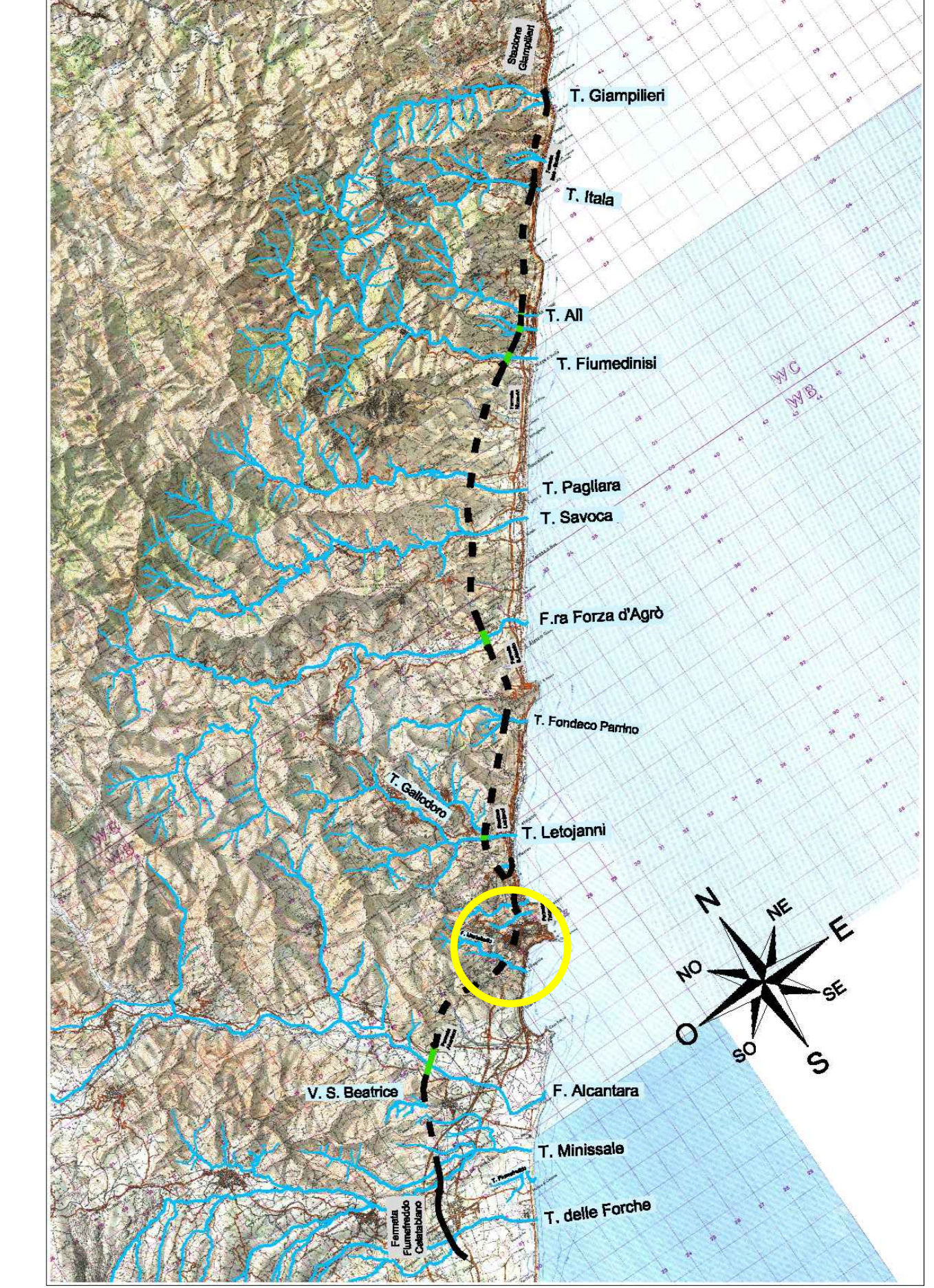


Planimetria - R=1:500



QUADRO D'UNIONE SCALA 1:200.000



Linea ferroviaria di progetto


LEGENDA

- Fosso in destra idraulica Vallone Sant'Antonio
Portata al colmo di piena con
Tr=200 anni Q=32.83 mc/s
- Opere in progetto
- Materasso tipo reno
- Fondo alveo rivestito con massi emergenti intasati con calcestruzzo
diametro minimo d=400 mm - peso= 90 Kg
- Terreno
- Tessuto non tessuto 400 gr/mq

NOTE: Per maggiori dettagli si rimanda alla tavola RS2S 00 D 78 BZ ID0002 001 B
Tipologico opere di sistemazione idraulica

Quote espresse in "m s.m.m."
Distanze espresse in "m"

PER LE CARPENTIERE DEL CANALE SI VEDERE L'ELABORATO RS2S01D78BASI400001B



LIVELLEITE	DIFF. DI QUOTA DISTANZA PENDENZA	h = -0,03 L = 3,000 i = -1,000%	h = -0,121 L = 12,08 i = -1,000%	h = -0,03 L = 3,000 i = -1,000%	h = -0,145 L = 14,500 i = -1,000%	h = -0,03 L = 3,000 i = -1,000%	h = -0,256 L = 25,500 i = -1,000%	h = -0,03 L = 3,000 i = -1,000%	h = -0,073 L = 7,200 i = -1,000%	h = -0,03 L = 3,000 i = -1,000%	h = -0,03 L = 3,000 i = -1,000%											
NUMERO SEZIONI		1	2	3	4	5	6	7	8	9	10	11	12	13	14	15	16	17	18	19	20	
DISTANZE PARZIALI			8,818	4,320	6,556	4,208	1,26	3,560	5,689	2,781	2,398	3,145	3,144	3,313	2,728	8,145	1,127	5,882	2,912	7,376	13,174	
DISTANZE PROGRESSIVE		0,000		8,818	13,138	19,694	23,902	27,462	33,151	35,940	38,338	41,483	44,627	47,940	50,668	58,813	59,940	65,822	68,734	76,110	89,284	102,458
QUOTE TERRENO		102,596	99,779	98,021	97,735	96,847	97,150	96,542	95,503	94,088	92,505	90,806	89,088	87,349	85,591	83,814	82,037	80,259	78,481	76,703	74,925	73,147
QUOTE SCORRIMENTO ACQUA		99,821	96,904	95,146	93,388	91,630	89,872	88,114	86,356	84,598	82,840	81,082	79,324	77,566	75,808	74,050	72,292	70,534	68,776	67,018	65,260	63,502

COMMITTENTE:

PROGETTAZIONE:

**DIRETTRICE FERROVIARIA MESSINA - CATANIA - PALERMO
UO INFRASTRUTTURE SUD**

PROGETTO DEFINITIVO

**RADDOPPIO DELLA TRATTA GIAMPILIERI - FIUMEFREDDO
Lotto 1: Fiumefreddo (i) - Taormina (i) / Letojanni**

IDROLOGIA E IDRAULICA
Deviazione fosso FA01P - Taormina pk. 13+300

SCALA:

Rev.	Descrizione	Redatto	Data	Verificato	Data	Approvato	Data	Autorizzato	Data
A	Emissione Esecutiva	M. Colino	04/2017	G. Tortora	04/2017	P. Castellano	04/2017		
B	Consegna al CSLPP	M. Colino	06/2017		06/2017		06/2018		