

LEGENDA

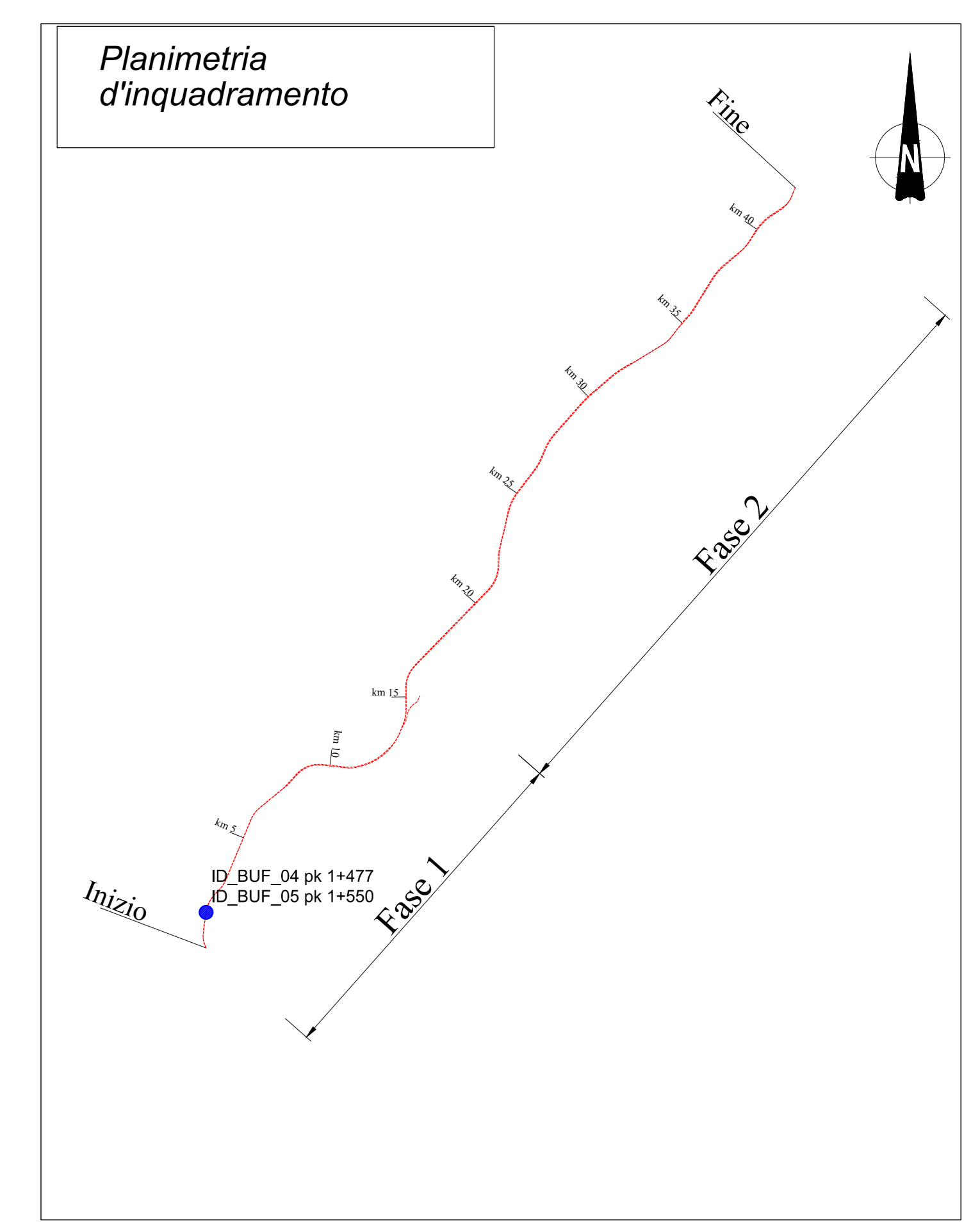
- Punti di riferimento del profilo
- Situazione attuale della rete a superficie libera gestita dall'Ente Bufalo Acque
- Soluzione progettuale per la risoluzione dell'interferenza con il tracciato di progetto
- Pozzetto
- Verso della corrente
- 000.00 Quota di progetto
- ID_BUF_m Identificativo interferenza

NOTE

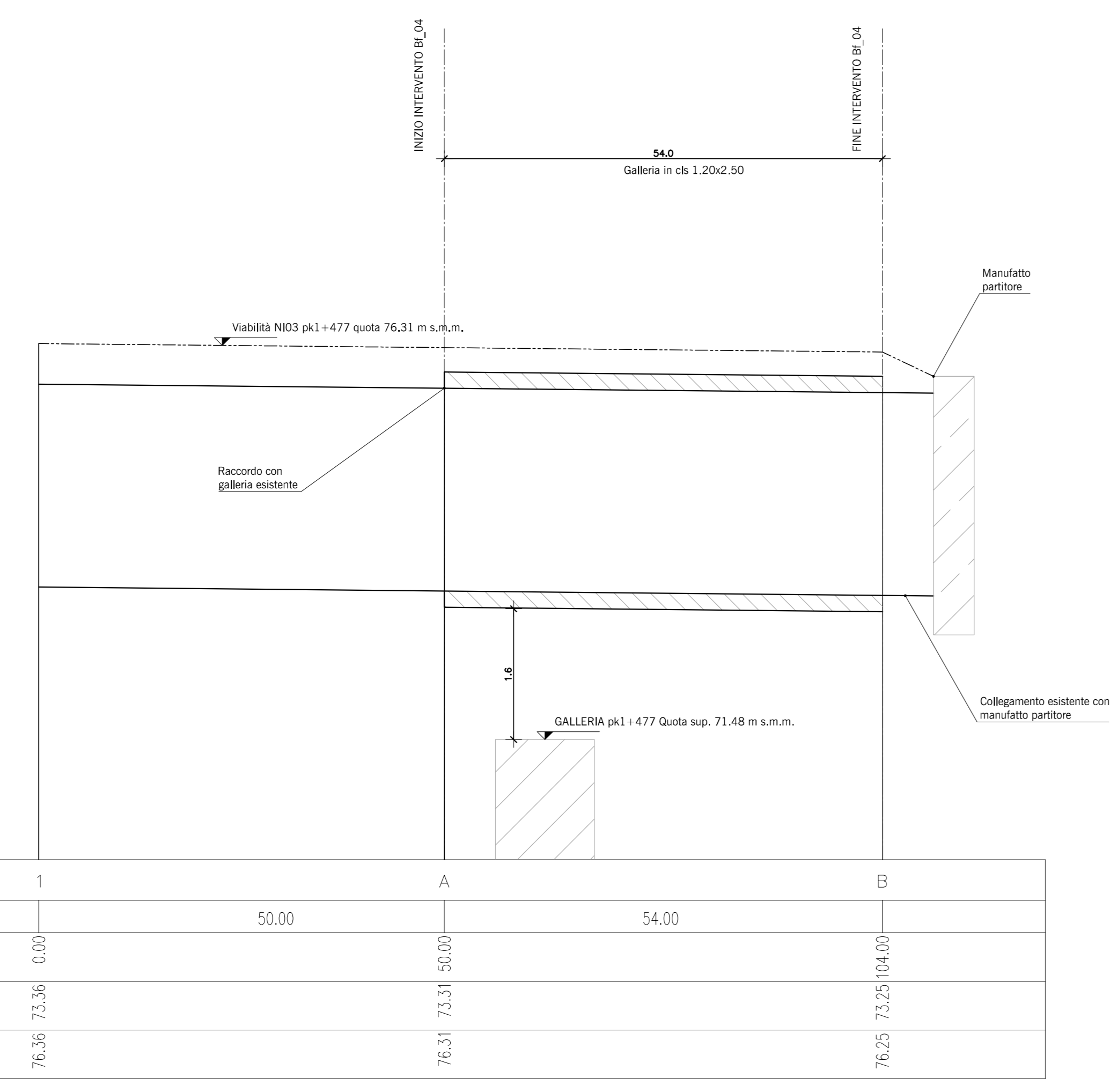
(1) Nelle successive fasi progettuali andrà eseguito il rilievo dei manufatti esistenti (canali, tombini, ecc.).

(2) Per i particolari di canale, pozzetti, ecc. si vedano gli elaborati: cod. RS25 01 R 78 BZ ID0002 003 B cod. RS25 01 R 78 BZ ID0002 004 B

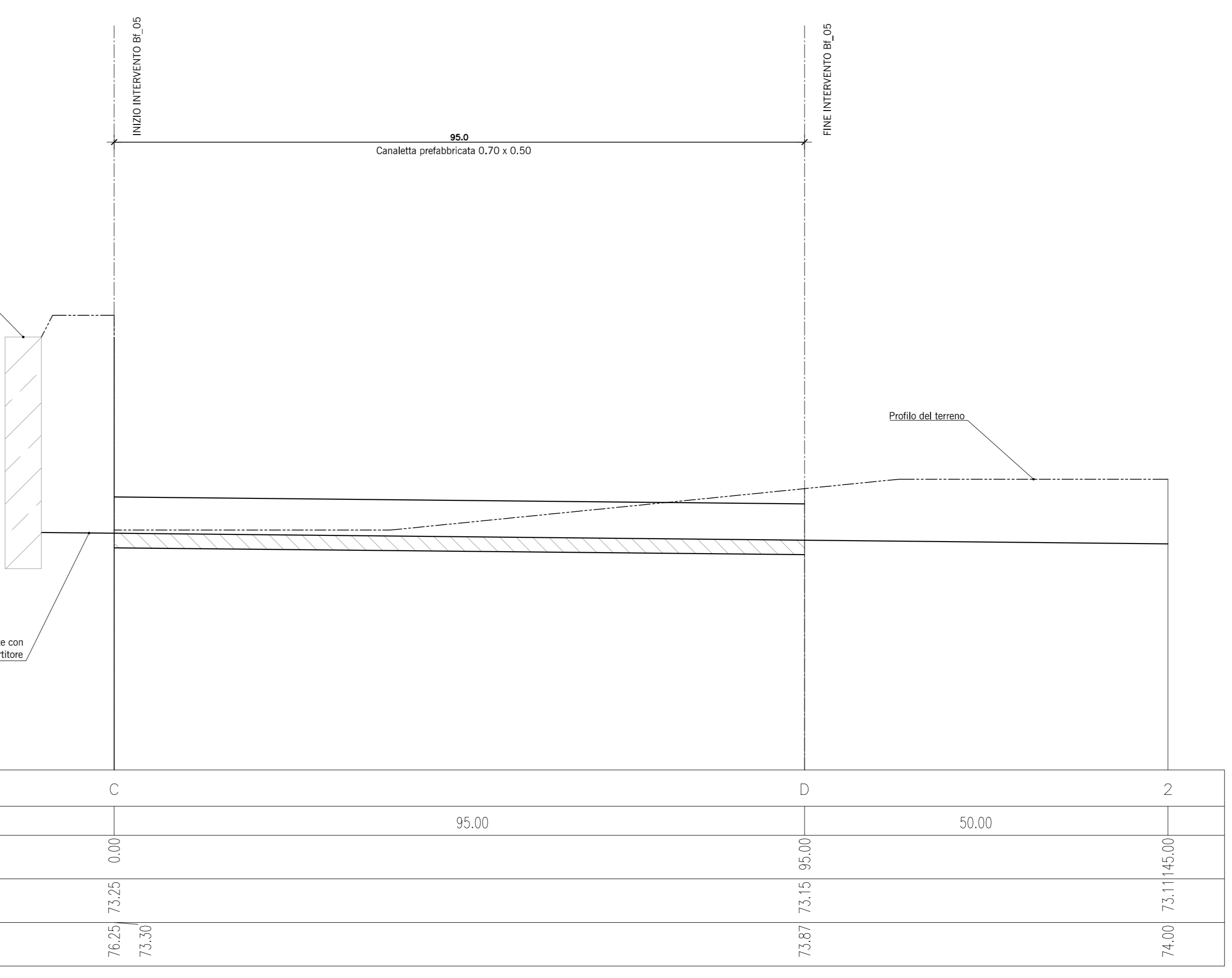
(3) Per i dettagli delle carpenterie delle opere civili si vedano gli elaborati specifici.



Profilo longitudinale ID_BUF_04
Scala 1:500/1:50



Profilo longitudinale ID_BUF_05
Scala 1:500/1:50



COMMITTENTE: **RFI** GRUPPO FERROVIARIA ITALIANA

PROGETTAZIONE: **ITALFERR** GRUPPO FERROVIE DELLO STATO ITALIANE

DIRETTRICE FERROVIARIA MESSINA - CATANIA - PALERMO
UO INFRASTRUTTURE SUD

PROGETTO DEFINITIVO

RADDOPPIO DELLA TRATTA GIAMPILIERI - FIUMEFREDDO
Lotto 1: Fiumefreddo (I) - Taormina (I) / Letojanni

IDROLOGIA E IDRAULICA
Planimetria e profilo ID_BUF_04_05

SCALA: varie

COMMESSA LOTTO FASE ENTE TIPO DOC. OPERA/DISCIPLINA PROG. REV.

Revis.	Descrizione	Redatto	Data	Verificato	Data	Approvato	Data	Autorizzato	Data
B	Consegna CSLPP	M. Cocconi	12/2017	A. Tortora	12/2017	P. Confessore	01/2018	D. Tavecchio	12/2017
A	Emissione Esecutiva	M. Cocconi	10/2017	A. Tortora	10/2017	P. Confessore	10/2017		

File: RS2501R78BZID00020108.dwg n. Etab.: 374