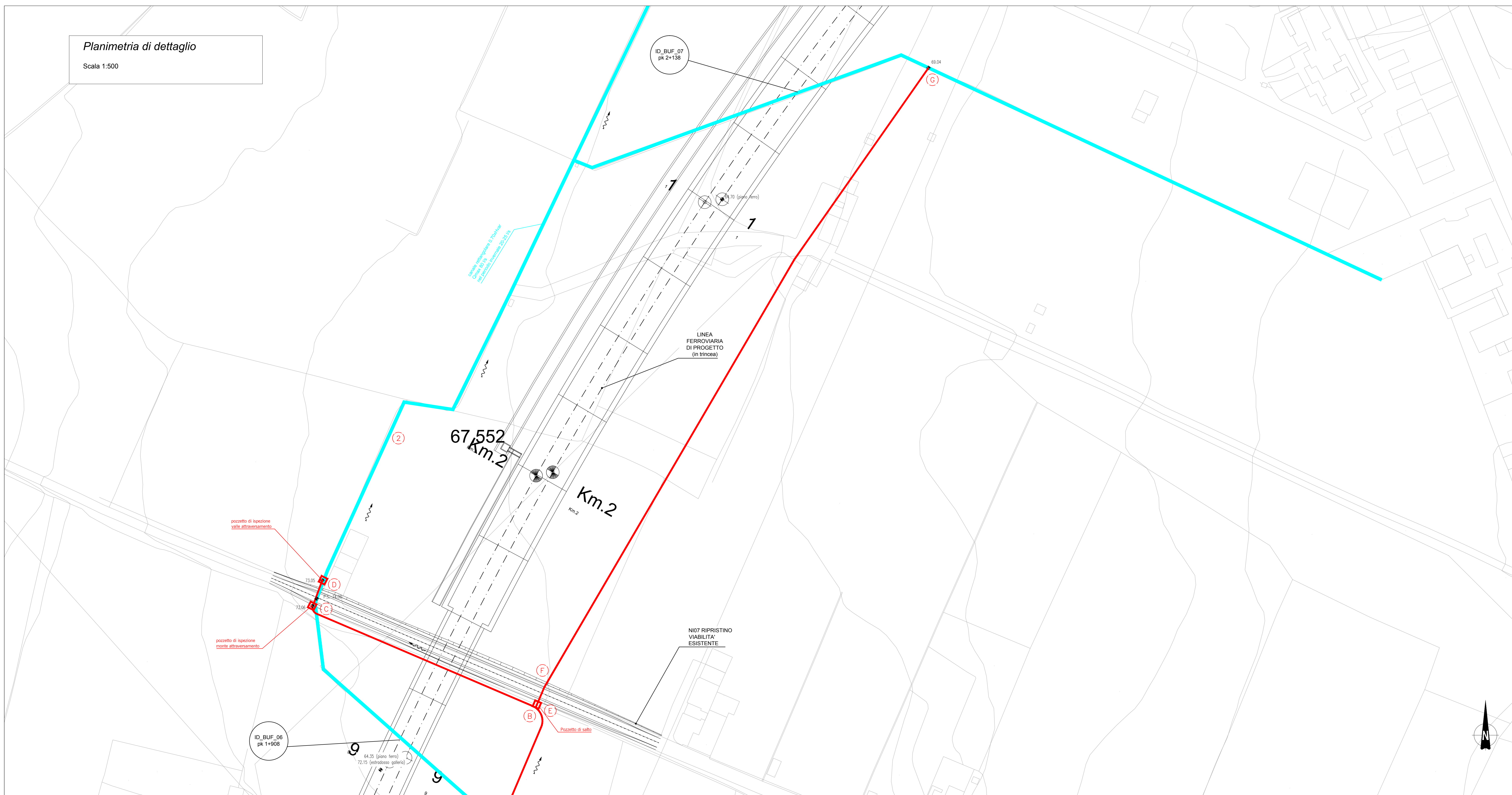


**Planimetria di dettaglio**

Scala 1:500

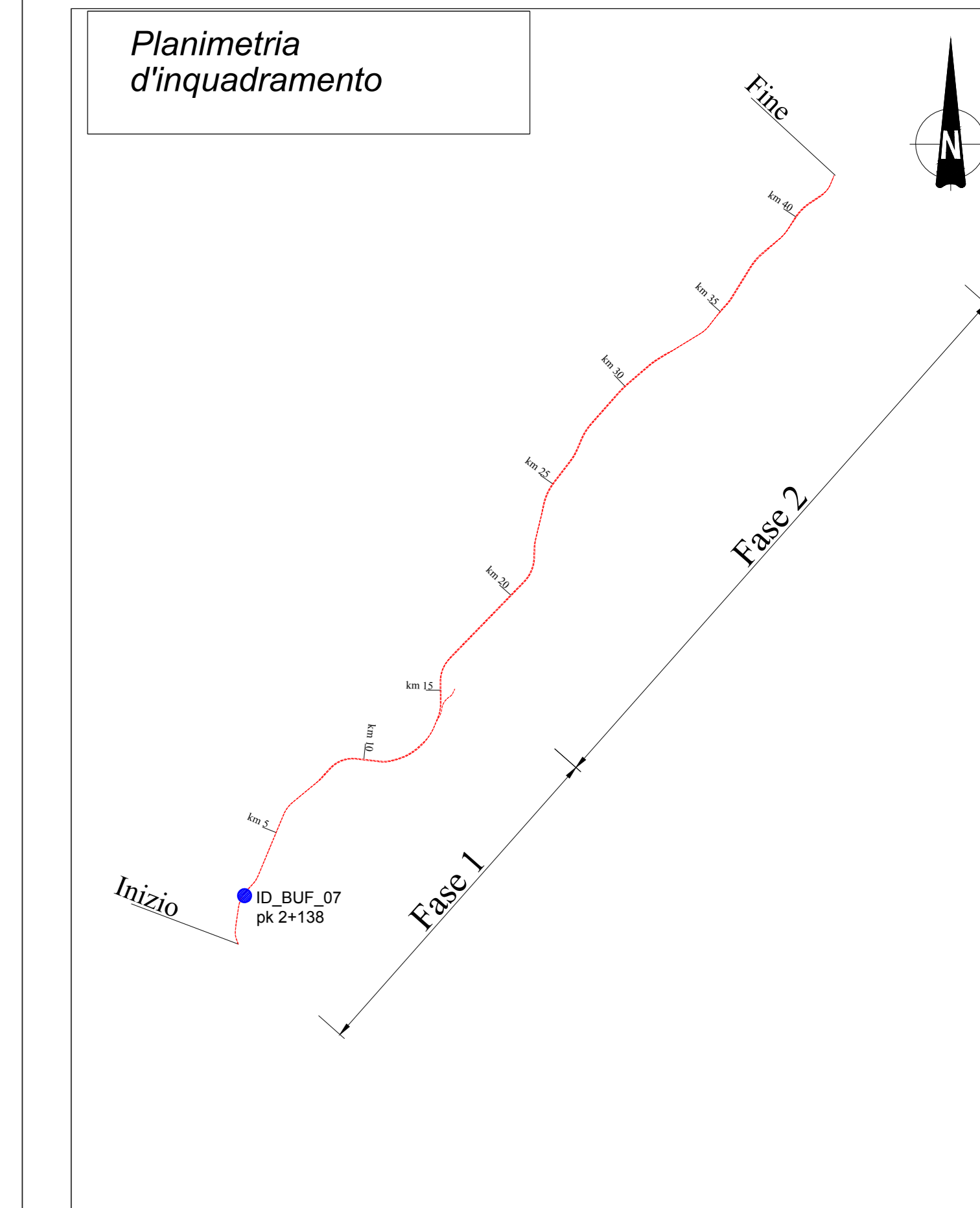


**LEGENDA**

- B Punti di riferimento del profilo
- Situazione attuale della rete a superficie libera gestita dall'Ente Bufardo Acque
- Soluzione progettuale per la risoluzione dell'interferenza con il tracciato di progetto
- Pozzetto
- Verso della corrente
- Quota di progetto
- ID\_BUF\_m Identificativo interferenza


**NOTE**  
 (1) Nelle successive fasi progettuali andrà eseguito il rilievo dei manufatti esistenti (canali, tombini, ecc.).  
 (2) Per i particolari di canallette, pozzetti, ecc. si vedano gli elaborati: cod. RS25 01 R 78 BZ ID0002 003 B cod. RS25 01 R 78 BZ ID0002 004 B  
 (3) Per i dettagli delle carpenterie delle opere civili si vedano gli elaborati specifici.

**Planimetria d'inquadramento**



**Profilo longitudinale**

Scala 1:500/1:50



COMMITTENTE:

PROGETTAZIONE:

**DIRETTRICE FERROVIARIA MESSINA - CATANIA - PALERMO  
 UO INFRASTRUTTURE SUD**

**PROGETTO DEFINITIVO**

**RADDOPPIO DELLA TRATTA GIAMPILIERI - FIUMEFREDDO  
 Lotto 1: Fiumefreddo (I) - Taormina (I) / Letojanni**

**IDROLOGIA E IDRAULICA**  
 Planimetria e profilo ID\_BUF\_07

SCALA: varie

COMMESSA	LOTTO	FASE	ENTE	TIPO DOC.	OPERA/DISCIPLINA	PROGR.	REV.
RS25	01	D	78	P2	100002	Q14	B

Revis.	Descrizione	Redatto	Data	Verificato	Data	Approvato	Data	Autorizzato	Data
B	Consegna CSLPP	M. Cocconi	12/2017	A. Fortino	12/2017	P. Confessori	01/2018	D. Tavecchio	12/2017
A	Emissione Esecutiva	M. Cocconi	10/2017	A. Tattini	10/2017	P. Confessori	10/2017		