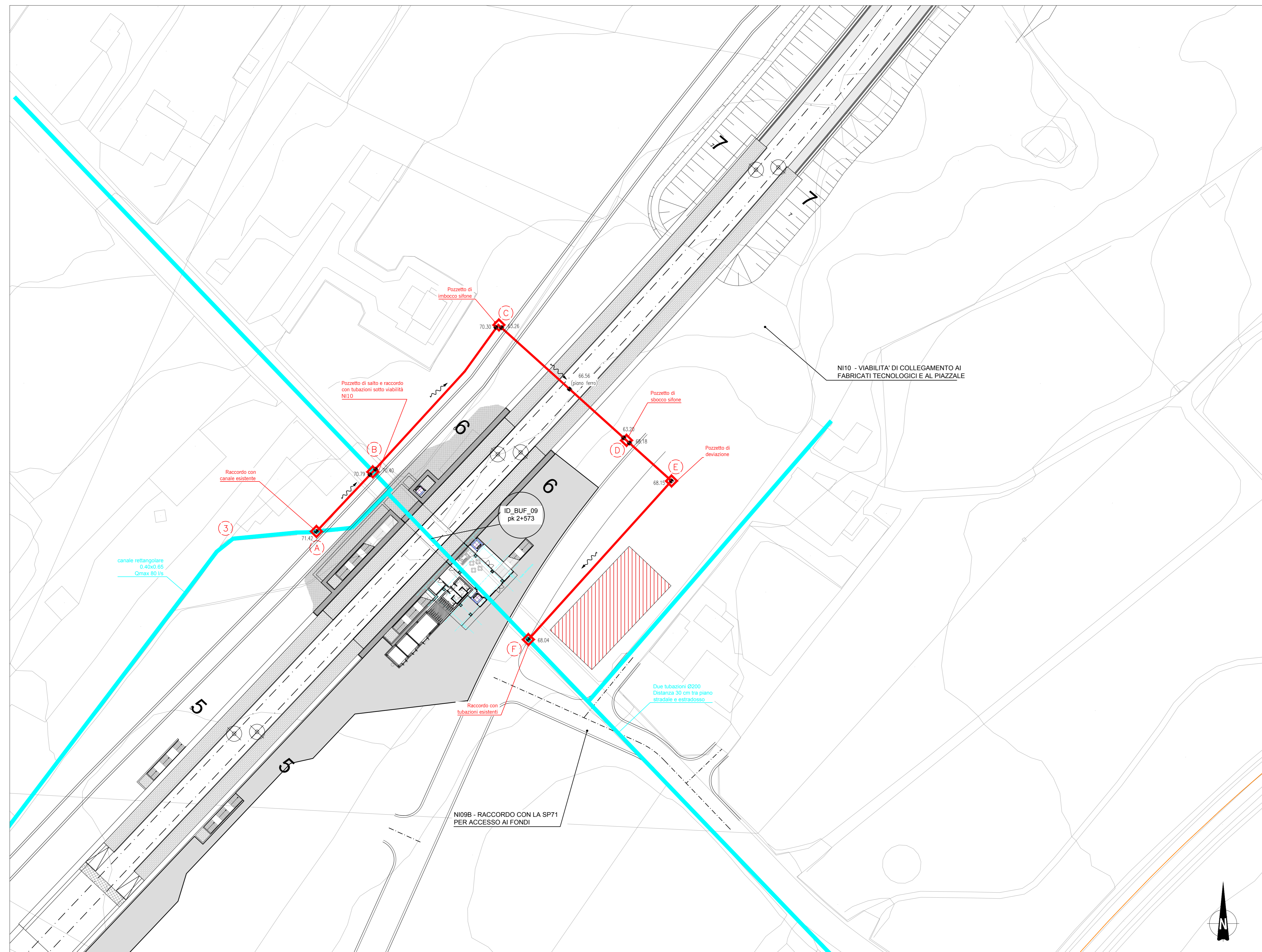


Planimetria di dettaglio

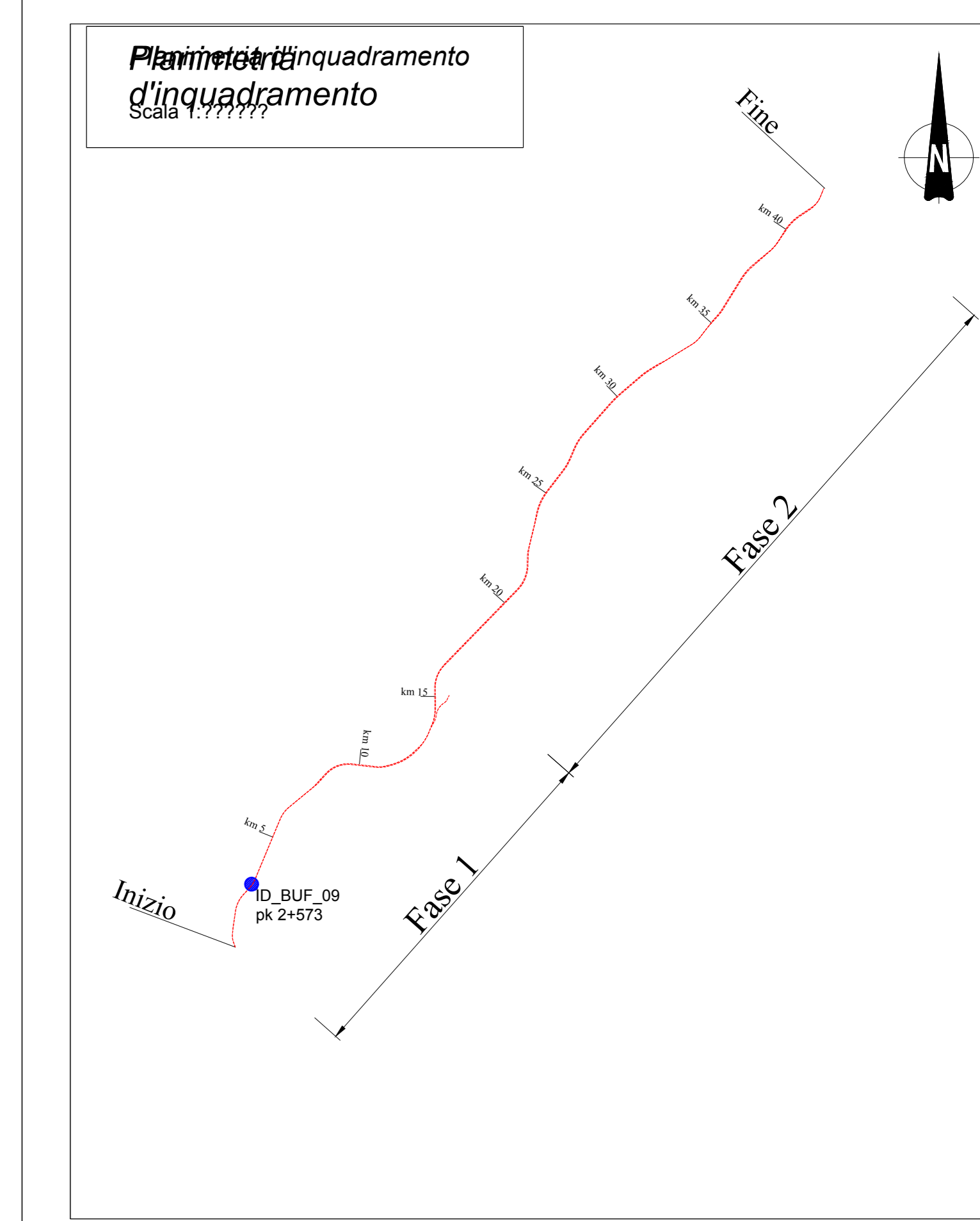
Scala 1:500



LEGENDA

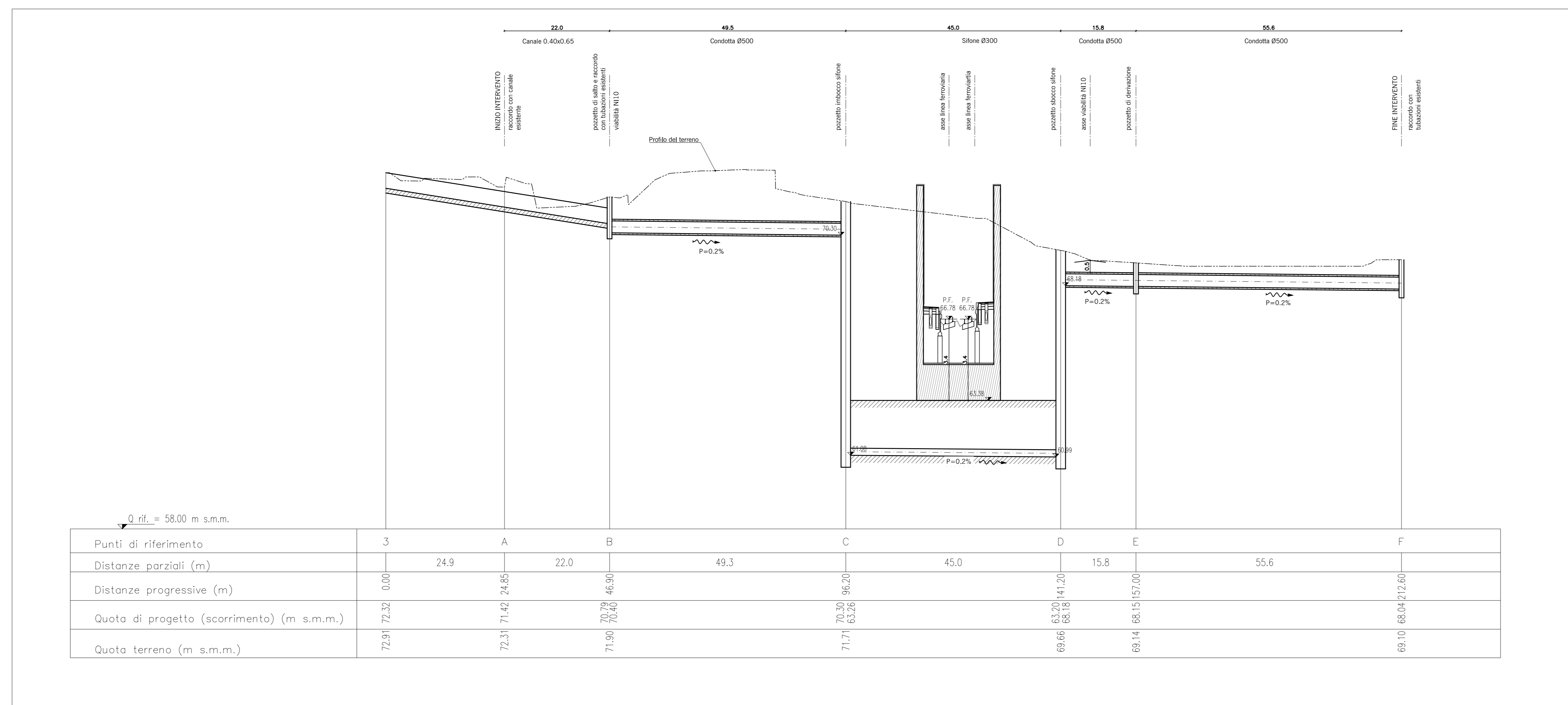
- B Punti di riferimento del profilo
- Situazione attuale della rete a superficie libera gestita dall'Ente Bufardo Acque
- Soluzione progettuale per la risoluzione dell'interferenza con il tracciato di progetto
- P Pozzetto
- ↗ Verso della corrente
- 0+000.00 Quota di progetto
- ID\_BUF\_m Identificativo interferenza

NOTE  
 (1) Nelle successive fasi progettuali andrà eseguito il rilievo dei manufatti esistenti (canali, tombini, ecc.).  
 (2) Per i particolari di canalette, pozzetti, ecc. si vedano gli elaborati: cod. RS25 01 R 78 BZ ID0002 003 B cod. RS25 01 R 78 BZ ID0002 004 B  
 (3) Per i dettagli delle carpenterie delle opere civili si vedano gli elaborati specifici.



Profilo longitudinale

Scala 1:500/1:100



COMMITTENTE: **RFI** INFRASTRUTTURAZIONE ITALIANA GRUPPO FERROVIE DELLO STATO ITALIANE

PROGETTAZIONE: **ITALFERR** GRUPPO FERROVIE DELLO STATO ITALIANE

**DIRETTRICE FERROVIARIA MESSINA - CATANIA - PALERMO**  
**UO INFRASTRUTTURE SUD**

**PROGETTO DEFINITIVO**

**RADDOPPIO DELLA TRATTA GIAMPILIERI - FIUMEFREDDO**  
**Lotto 1: Fiumefreddo (I) - Taormina (I) / Letojanni**

**IDROLOGIA E IDRAULICA**  
 Planimetria e profilo ID\_BUF\_09

SCALA: varie

COMMESSA LOTTO FASE ENTE TIPO DOC. OPERA/DISCIPLINA PROGR. REV.

Rev.	Descrizione	Redatto	Data	Verificato	Data	Approvato	Data	Autorizzato	Data
B	Consegna CSLPPP	M. Cocconi	02/2017	A. Tortora	02/2017	P. Carfagna	01/2018	D. Tauri	12/2017
A	Emissione Esecutiva	M. Cocconi	02/2017	A. Tortora	03/2017	P. Carfagna	02/2017		

File: RS2501078F2D00020168.dwg n. Etab.: 380