SEZIONE A-A
SCALA 1:200
SEZIONE TRASVERSALE

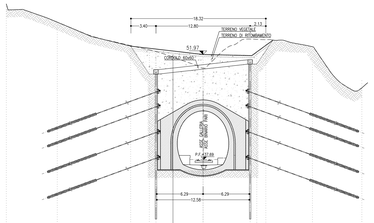

PROGRESSIVA	16+014.00
AREA DI RITOMB.	97.23 mq
AREA TERR. VEG.	5.64 mq

Q.RIF.=25.00

PROGRESSIVE	-26.73		-18.81		-8.84		-3.30 -2.40		0.00		4.40 +4.30		+8.53		+14.86		+21.38											
QUOTE TERRENO	53.82		56.32		53.11		52.29 52.40		50.17		54.20 54.00		53.01		53.01		47.47											
QUOTE PROGETTO									27.89																			
PARZIALI		6.92		9.97		2.54	0.90	6.40		6.40		0.20	0.23	6.34		6.71												

SEZIONE B-B
SCALA 1:200
SEZIONE TRASVERSALE

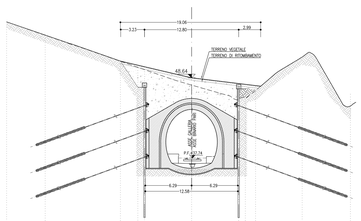

PROGRESSIVA	16+019.00
AREA DI RITOMB.	56.64 mq
AREA TERR. VEG.	5.68 mq

Q.RIF.=25.00

PROGRESSIVE	-25.13		-19.89		-9.88		-3.30 -2.40		0.00		4.40 +4.30		+8.40		+15.03		+21.38											
QUOTE TERRENO	54.24		54.40		50.91		50.91 50.91		47.61		49.40 49.40		49.00		50.00		48.61											
QUOTE PROGETTO									27.74																			
PARZIALI		5.24		10.06		2.38	0.90	6.40		6.40		0.90	1.30	6.33		6.56												

SEZIONE C-C
SCALA 1:200
SEZIONE TRASVERSALE

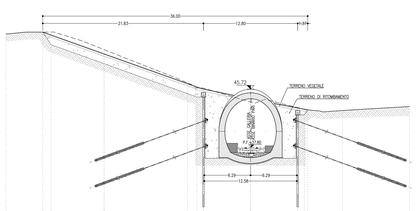

PROGRESSIVA	16+026.00
AREA DI RITOMB.	54.58 mq
AREA TERR. VEG.	9.87 mq

Q.RIF.=25.00

PROGRESSIVE	-32.23		-28.23		-17.19		-9.90		-3.58 -2.40		0.00		4.40 +4.30		+10.00		+17.39											
QUOTE TERRENO	53.30		53.47		53.41		51.98		49.18 49.18		43.97		43.97 43.97		43.9		43.35											
QUOTE PROGETTO											27.89																	
PARZIALI		5.00	1.14	7.20		11.32		1.28 0.90	6.40		6.40		0.90 0.77	4.73		3.09												

SEZIONE D-D
SCALA 1:200
SEZIONE TRASVERSALE

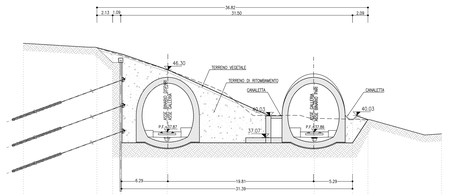

PROGRESSIVA	16+034.00
AREA DI RITOMB.	93.07 mq
AREA TERR. VEG.	7.75 mq

Q.RIF.=25.00

PROGRESSIVE	-38.05		-29.05		-21.42 -20.32		-20.02		0.00		+5.17		+7.27		+17.27													
QUOTE TERRENO	49.51		49.31		48.69 48.52		48.24		38.67		39.39		39.54		37.82													
QUOTE PROGETTO									27.61				27.96															
PARZIALI			10.00		2.13	1.10	6.30		20.01				5.29	2.09	10.00													

SEZIONE E-E
SCALA 1:200
SEZIONE TRASVERSALE

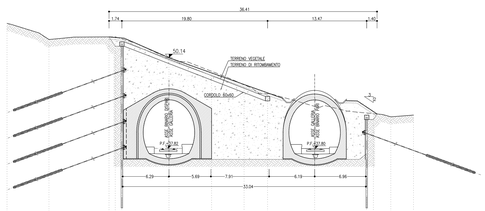

PROGRESSIVA	16+030.00
AREA DI RITOMB.	187.02 mq
AREA TERR. VEG.	8.96 mq

Q.RIF.=25.00

PROGRESSIVE	-22.00		-14.21		-3.74 -2.34 -1.40		0.00		+5.79		+12.20		+13.60		+19.79		+26.06 +27.46		+30.14		+32.23							
QUOTE TERRENO	54.60		52.61		52.18 52.18 52.15		50.17		48.20		46.47		45.27		43.53		42.53 42.54		42.11		42.20							
QUOTE PROGETTO							27.82								27.82													
PARZIALI		5.69		8.16	1.34 0.94	6.40		5.79		4.41		3.20		6.40		7.07	1.40	2.38	3.08									

SEZIONE F-F
SCALA 1:200
SEZIONE TRASVERSALE

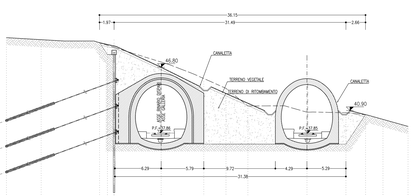

PROGRESSIVA	16+035.00
AREA DI RITOMB.	84.98 mq
AREA TERR. VEG.	7.38 mq

Q.RIF.=25.00

PROGRESSIVE	-21.00		-16.11		-4.67 -3.30 -1.40		0.00		+5.79		+8.80		+11.79		+18.00		+22.09		+27.79		+30.14		+32.24					
QUOTE TERRENO	50.83		50.05		50.14 49.66 49.01		47.51		45.27		43.04		41.53		40.70		40.42		40.20		39.73		36.97					
QUOTE PROGETTO							27.86								27.82													
PARZIALI		4.72		8.16	1.07 0.90	6.40		5.79	3.01	2.38		8.02		5.29		2.67	2.38	3.40										

SEZIONE G-G
SCALA 1:200
SEZIONE TRASVERSALE

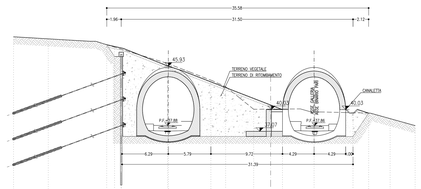

PROGRESSIVA	16+037.00
AREA DI RITOMB.	91.69 mq
AREA TERR. VEG.	8.01 mq

Q.RIF.=25.00

PROGRESSIVE	-27.00		-16.31		-6.37 -3.30 -1.40		0.00		+5.79		+7.80		+11.61		+19.81		+25.10		+27.22		+28.14		+32.54					
QUOTE TERRENO	49.92		49.60		50.80 50.12 49.31		46.29		44.20		43.73		40.07		40.1		39.87		39.61		39.56 39.80		37.96					
QUOTE PROGETTO							27.88								27.86													
PARZIALI		4.72		7.94	1.07 0.90	6.40		5.79	2.01	3.80		3.92		4.28		5.29		2.13	2.92	3.40								

SEZIONE H-H
SCALA 1:200
SEZIONE TRASVERSALE

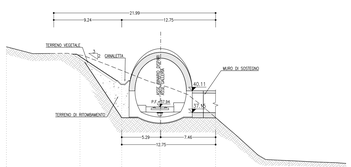

PROGRESSIVA	16+045.00
AREA DI RITOMB.	15.42 mq
AREA TERR. VEG.	2.30 mq

Q.RIF.=25.00

PROGRESSIVE	-20.86				-10.86		-5.19		0.00		+4.06		+17.06		+25.26													
QUOTE TERRENO	40.21				41.16		42.16		40.25		36.47		36.42		37.12													
QUOTE PROGETTO									27.84																			
PARZIALI			10.00			5.67		5.19		7.56		10.00			7.69													

LEGENDA

P.F.=	PIANO DEL FERRO

NOTE

- PER LE CARATTERISTICHE DEI MATERIALI SI RIMANDA ALL'ELABORATO RS2S02D07SPGA0000001A
- EVENTUALI DIFFERENZE TRA LE MISURE TOTALI E LE SOMME PARZIALI SONO DOVUTE ALL'ARROTONDAMENTO AUTOMATICO DI AUTOCAD

KEY PLAN
SCALA 1:100000

COMMITTENTE:

RFI RETE FERROVIARIA ITALIANA
GRUPPO FERROVIE DELLO STATO ITALIANE

PROGETTAZIONE:

ITALFERR
GRUPPO FERROVIE DELLO STATO ITALIANE

DIRETTRICE FERROVIARIA MESSINA - CATANIA - PALERMO
UO GALLERIE

PROGETTO DEFINITIVO

RADDOPPIO DELLA TRATTA GIAMPILIERI - FIUMEFREDDO
Lotto 2: Taormina (e) - Giampilieri (e)

GALLERIA TAORMINA - IMBOCCO LATO MESSINA
Sistemazione definitiva - Sezioni caratteristiche

SCALA: 1:200

COMMESSA	LOTTO	FASE	ENTE	TIPO DOC.	OPERA/DISCIPLINA	PROGR.	REV.
RS2S	02	D	07	VP	GA0600	002	B

Revis.	Descrizione	Redatto	Data	Verificato	Data	Approvato	Data	Autorizzato	Data
B	Consegna al CSLLPP	A.Cafarella G.Fiumara	Dic. 2018	M.Bruno	Dic. 2018	F. Calderone	Dic. 2018	A.Solombrino	

File: RS2S02D07VPGA0600008 — n. Elab.: 1546

ITALFERR S.p.A. Direzione Tecnica Dott. Ing. Antonino SOLOMBRINO Ordine degli Ingegneri della Provincia di Messina n. 1046

FORMATO DI PLOTTAGGIO A4(210X297) - scala 1:1(mm) = 1 mm da carta