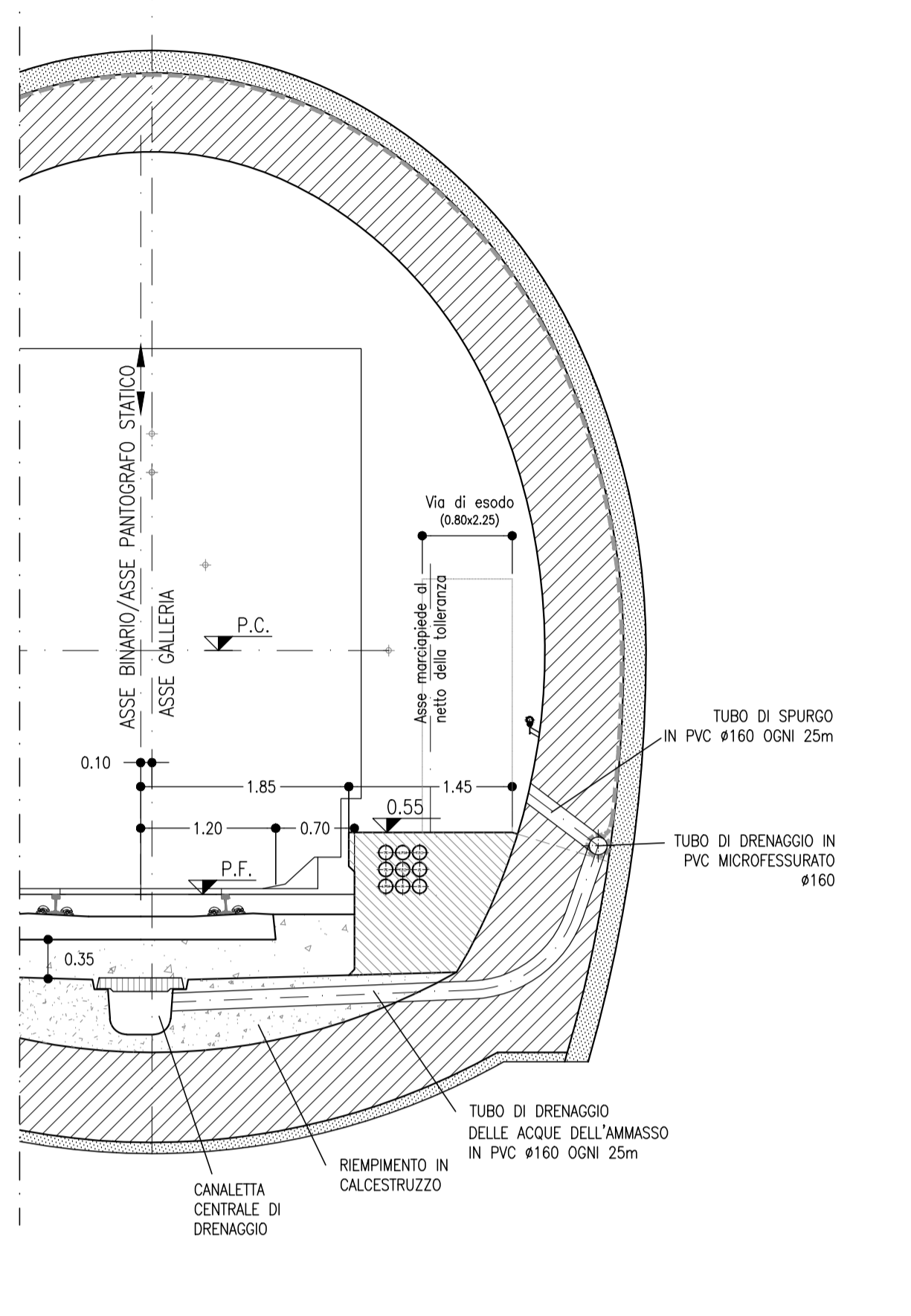


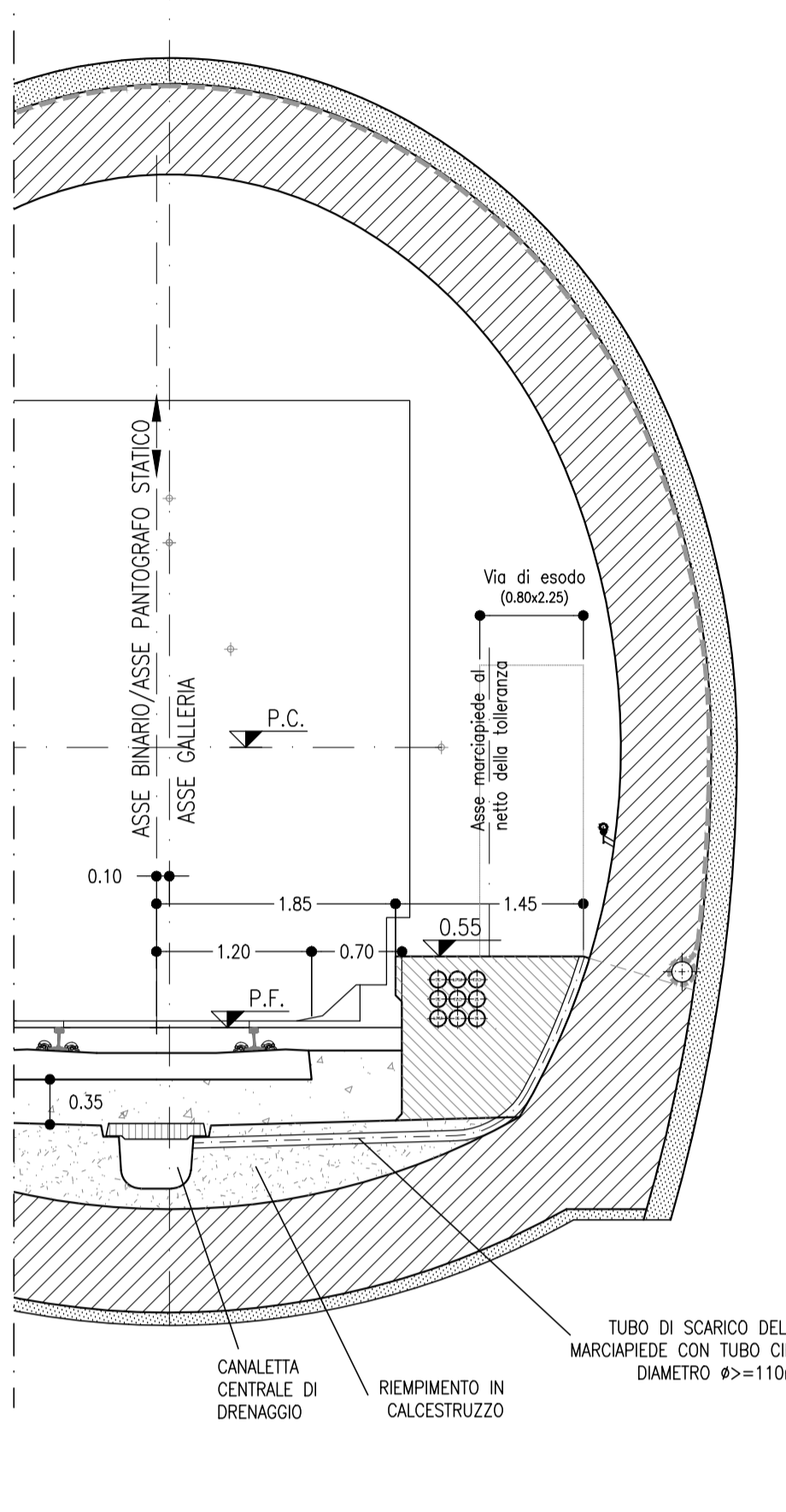
GALLERIA NATURALE
SCALA 1:50

SCAVO IN TRADIZIONALE
SEZIONE CORRENTE

1/2 SEZIONE IN CORRISPONDENZA
DEL TUBO DI DRENAGGIO
DELLE ACQUE DELL'AMMASSO



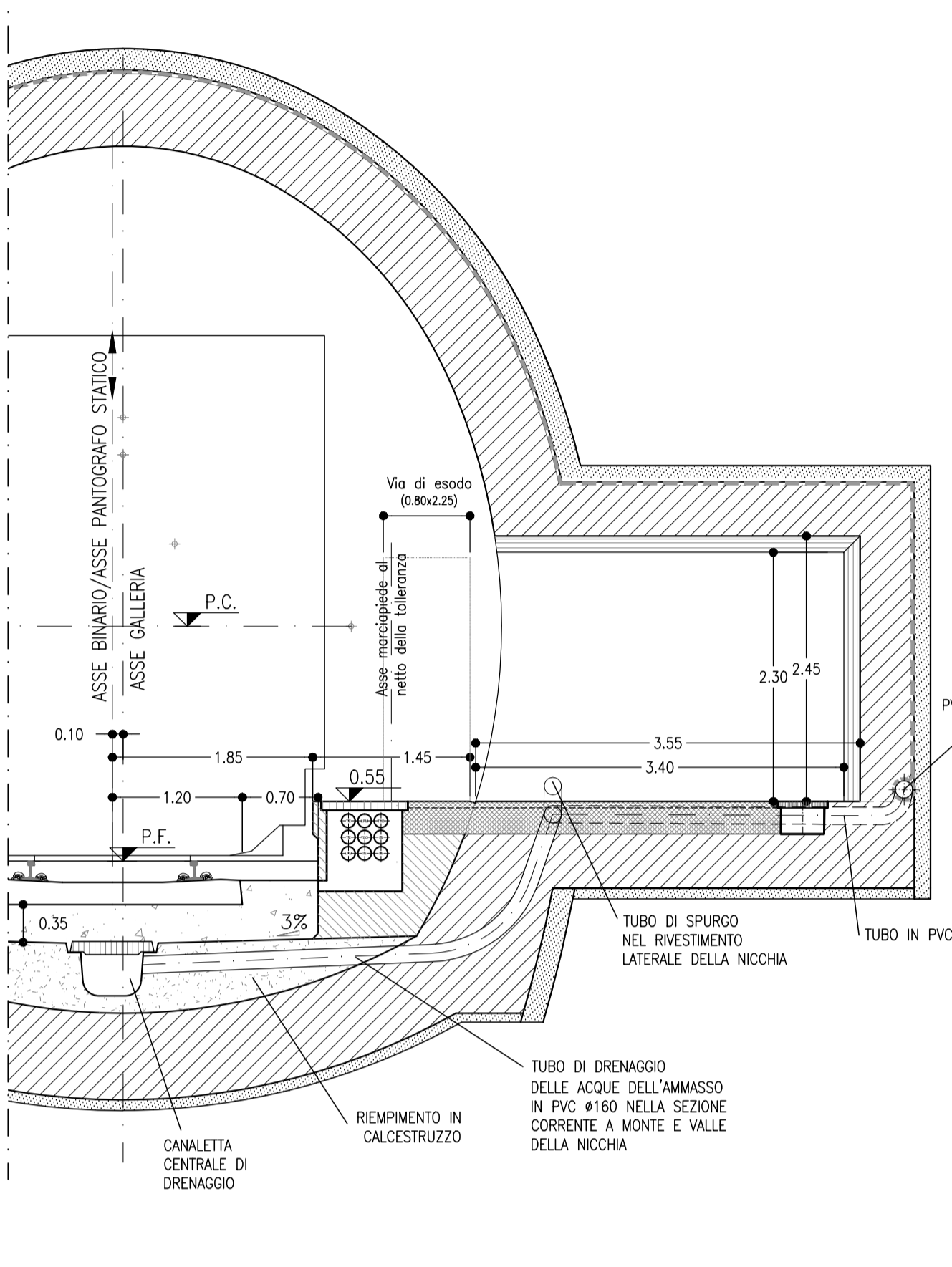
1/2 SEZIONE IN CORRISPONDENZA
DEL TUBO DI SCARICO
DELLE ACQUE DEL MARCIAPIEDE



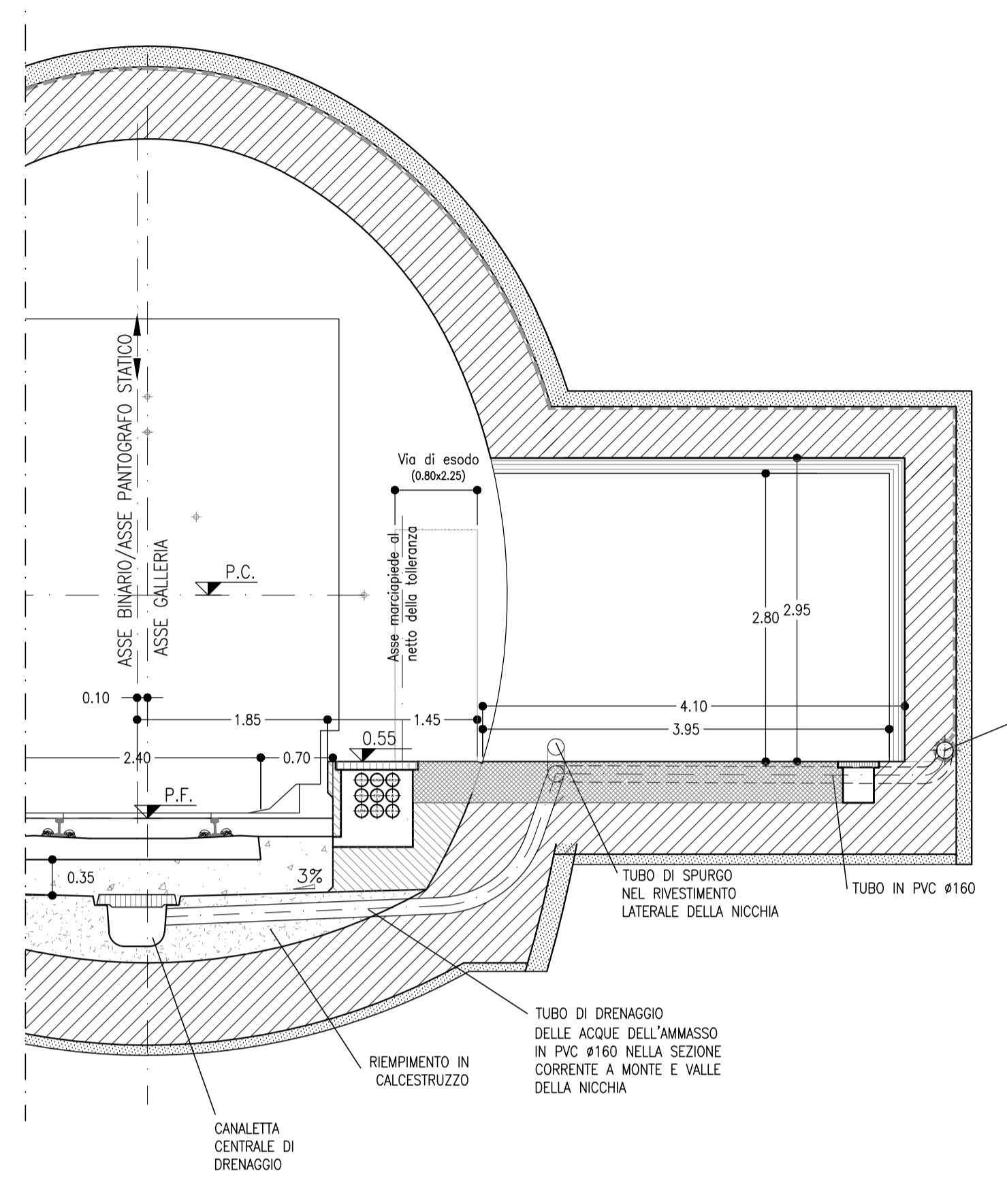
GALLERIA NATURALE
SCALA 1:50

1/2 SEZIONE IN CORRISPONDENZA DELLE NICCHIE TECNOLOGICHE OGNI 250m
P=3.55m L=2.80m H=2.45m

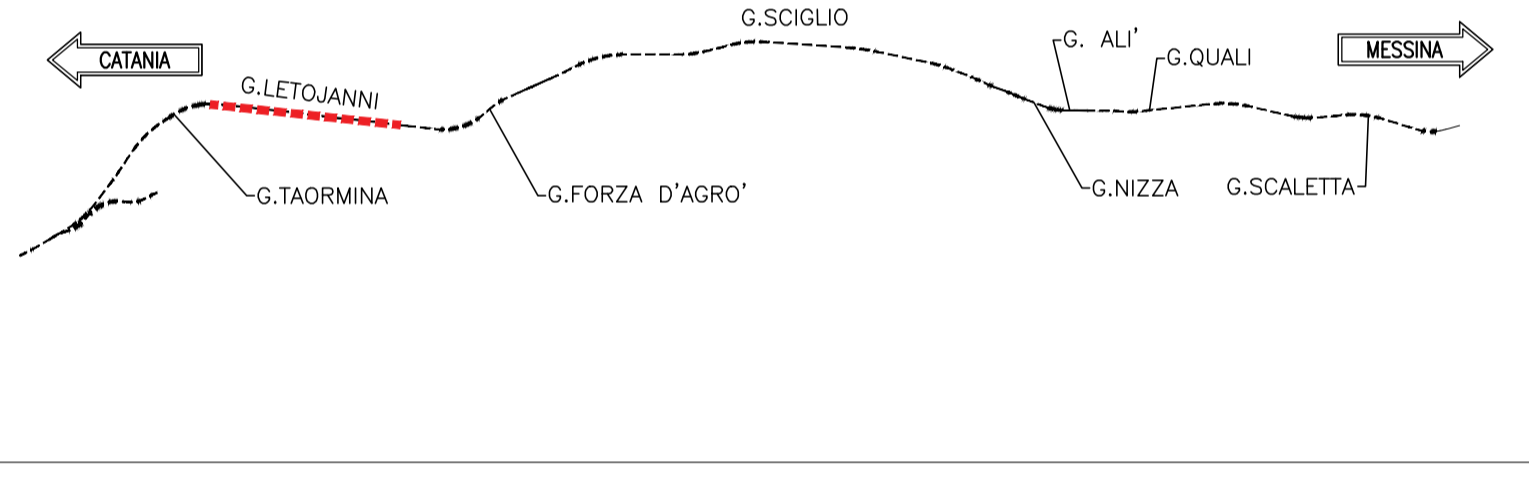
1/2 SEZIONE IN CORRISPONDENZA
DEL TUBO DI DRENAGGIO
DELLE ACQUE DELL'AMMASSO



1/2 SEZIONE IN CORRISPONDENZA
DEL TUBO DI DRENAGGIO
DELLE ACQUE DELL'AMMASSO

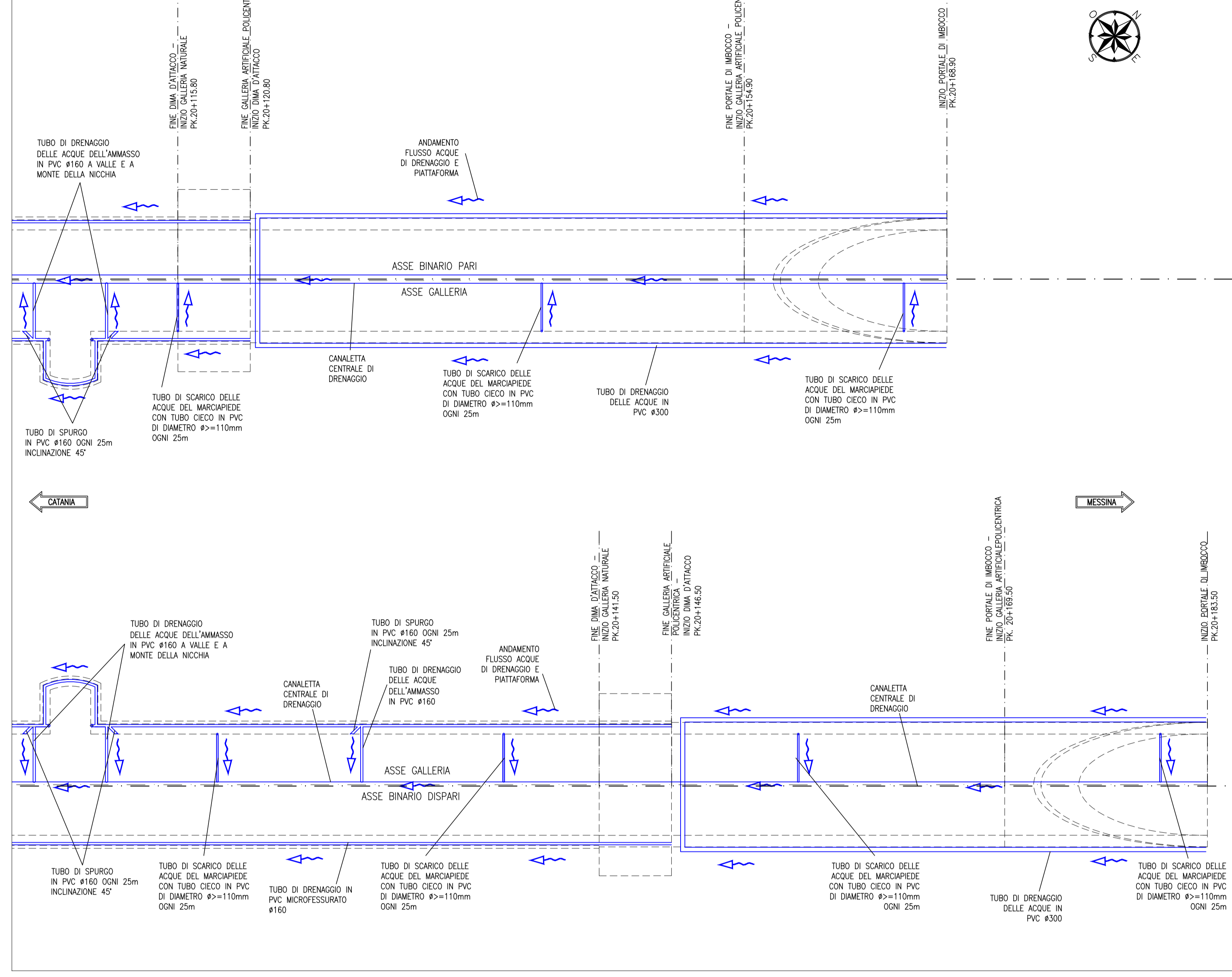


KEY PLAN
SCALA 1:100000



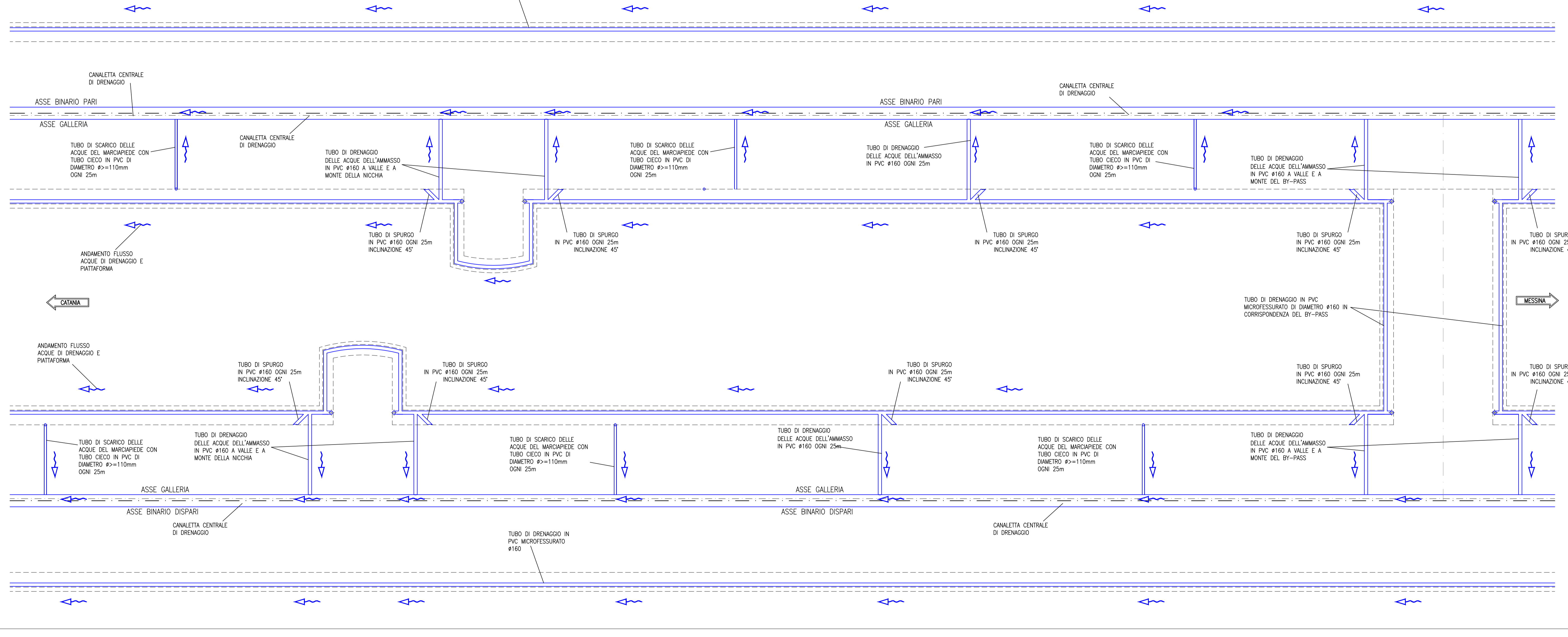
PARTICOLARE SISTEMA DI DRENAGGIO
SCALA 1:200

GALLERIA LETOJANNI
IMBOCCO LATO MESSINA



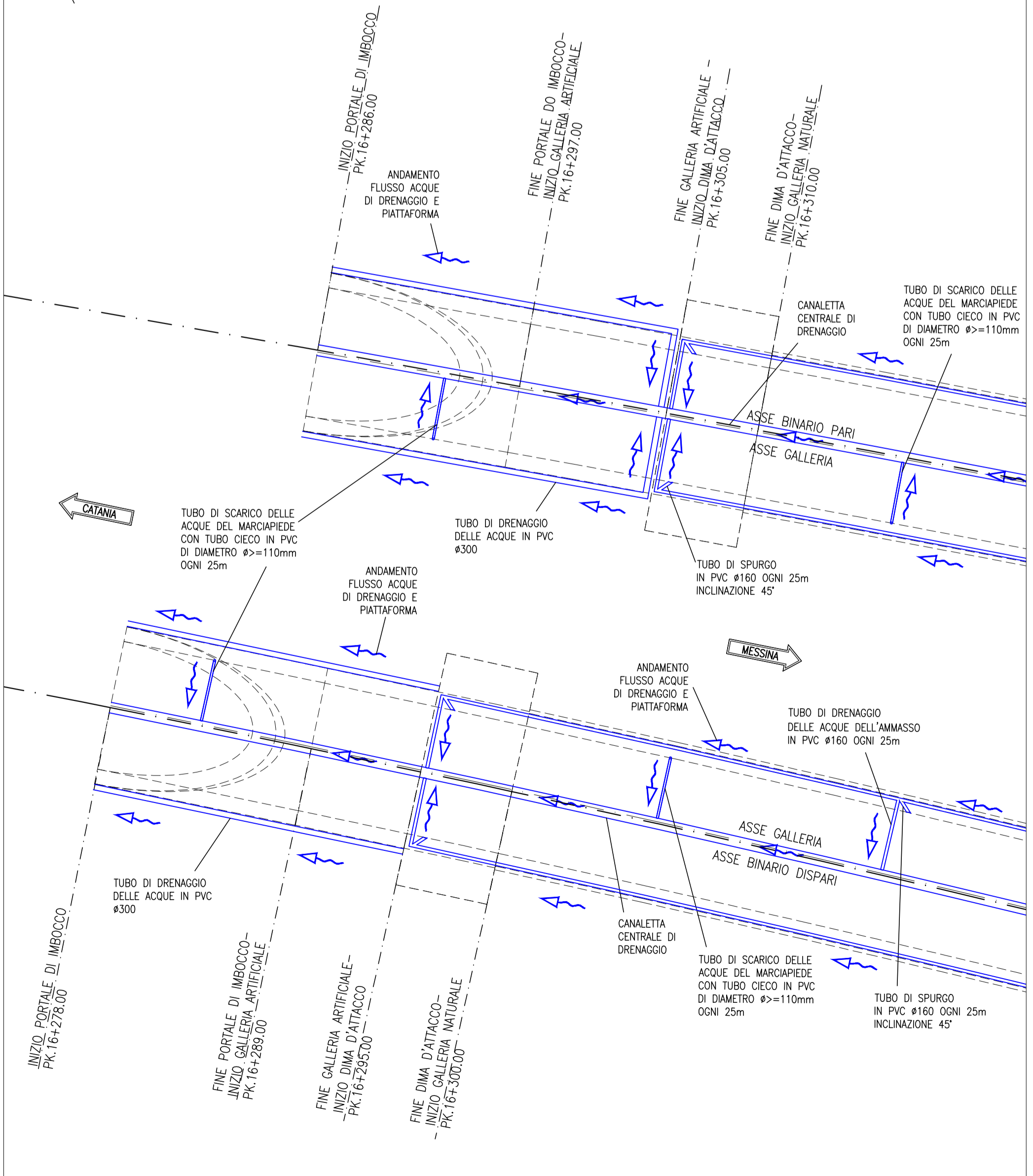
PARTICOLARE SISTEMA DI DRENAGGIO
SCALA 1:100

GALLERIA LETOJANNI



PARTICOLARE SISTEMA DI DRENAGGIO
SCALA 1:200

GALLERIA LETOJANNI
IMBOCCO LATO CATANIA



NOTE

- EVENTUALI DIFFERENZE TRA LE MISURE TOTALI E LE MISURE DELLE MISURE PARZIALI SONO DOVUTE AGLI ARROTONDAMENTI AUTOMATICI DI AUTOCAD
- PER LE CARATTERISTICHE DEI MATERIALI E NOTE DI CARATTERE GENERALE SI RIMANDA ALL'ELABORATO RS2502D07SP0N0000001A

LEGENDA

P.C. = PIANO DEI CENTRI
P.F. = PIANO DEL FERRO

COMITENTE:
RFI
RETE FERROVIARIA ITALIANA
GRUPPO FERROVIE DELLO STATO ITALIANO

PROGETTAZIONE:
ITALFERR
GRUPPO FERROVIE DELLO STATO ITALIANO

DIRETTRICE FERROVIARIA MESSINA - CATANIA - PALERMO
UO GALLERIE

PROGETTO DEFINITIVO
RADDOPPIO DELLA TRATTA GIAMPILIERI - FIUMEFREDDO
Lotto 2: Taormina (e) - Giampileri (e)

GALLERIA LETOJANNI
Sistema di smaltimento delle acque in galleria

SCALA:
Varie

COMMESSA LOTTO FASE ENTE TIPO DOC. OPERAVISCIPLINA PROGR. REV.

RS	25	02	D	07	PZ	GN	4	00	001	B
Rev.	Descrizione	Redatto	Data	Verificato	Data	Approvato	Data	Autore	Data	
B	Consegna al CSLLPP		08/08/2018		08/08/2018		08/08/2018			