SEZIONE A-A
SCALA 1:200
SEZIONE TRASVERSALE

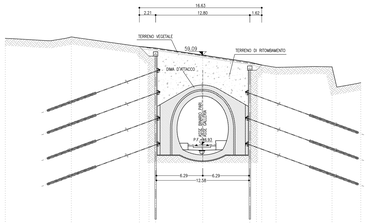

PROGRESSIVA	20+306.00
AREA DI RITOMB.	62.86 mq
AREA TERR. VEG.	4.96 mq

Q.RIF.=30.00

PROGRESSIVE	-26.63			-17.88				-8.61		-2.40	-1.40	0.00				4.40	5.40		-20.96				+13.51				+21.48	
QUOTE TERRENO	61.27			61.16				60.26		59.97	59.87	59.60				57.96	57.75		57.42				57.05				55.34	
QUOTE PROGETTO												46.63																
PARZIALI		8.87			9.25			1.20	0.90			6.40			6.40			0.90	1.94		7.60			3.91				

SEZIONE B-B
SCALA 1:200
SEZIONE TRASVERSALE

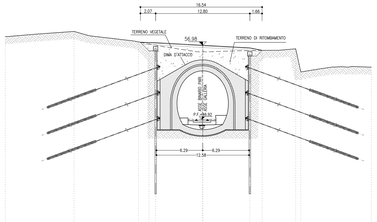

PROGRESSIVA	20+301.00
AREA DI RITOMB.	36.90 mq
AREA TERR. VEG.	4.89 mq

Q.RIF.=30.00

PROGRESSIVE	-26.63			-17.48				-8.73		-2.40	-1.40	0.00				+1.40	+2.40		+12.51	+13.02							-22.81	
QUOTE TERRENO	59.19			58.87				57.45		57.19	57.09	56.77				56.28	56.19		56.32	55.77							54.51	
QUOTE PROGETTO												46.63																
PARZIALI		9.35			8.75			1.20	0.90			6.40			6.40			0.90	1.77	4.56		1.70		9.57				

SEZIONE C-C
SCALA 1:200
SEZIONE TRASVERSALE

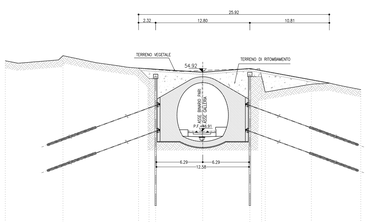

PROGRESSIVA	20+297.00
AREA DI RITOMB.	34.35 mq
AREA TERR. VEG.	7.63 mq

Q.RIF.=30.00

PROGRESSIVE	-26.63			-18.89				-8.73		-2.40	-1.40	0.00				+1.40	+2.40		+13.76	+14.26							+21.48	
QUOTE TERRENO	56.48			57.17				56.48		55.17	55.07	55.14				55.35	55.35		55.29	55.38							55.58	
QUOTE PROGETTO												46.63																
PARZIALI		7.84			10.26			1.42	0.90			6.40			6.40			1.80	0.50	6.27		6.71						

SEZIONE D-D
SCALA 1:200
SEZIONE TRASVERSALE

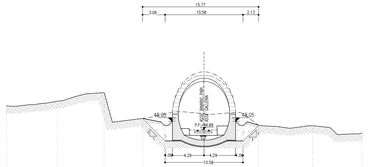

PROGRESSIVA	20+286.00
AREA DI RITOMB.	9.64 mq
AREA TERR. VEG.	1.11 mq

Q.RIF.=30.00

PROGRESSIVE	-26.63			-26.63				-13.58		-8.35		-5.29		0.00		+5.29		+7.42			+14.71						+21.48	
QUOTE TERRENO	50.17			50.85				51.05		48.46		49.05		49.11		49.09		47.03			47.46		+14.71				46.46	
QUOTE PROGETTO														46.89														
PARZIALI		6.92			6.33			5.23		3.06		5.29		5.29		2.13		7.34			6.71							

SEZIONE E-E
SCALA 1:200
SEZIONE TRASVERSALE

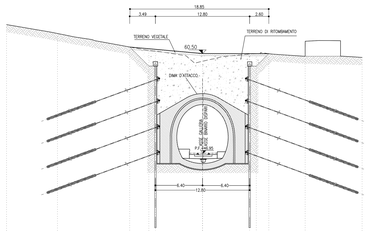

PROGRESSIVA	20+313.00
AREA DI RITOMB.	85.07 mq
AREA TERR. VEG.	5.60 mq

Q.RIF.=30.00

PROGRESSIVE	-26.63			-15.71				-8.89		-2.30	-1.40	0.00				+1.40	+2.30		+13.94				+21.48					
QUOTE TERRENO	64.42			63.23				61.38		60.82	60.60	59.94				60.42	60.46		60.12				59.87					
QUOTE PROGETTO												46.63																
PARZIALI		6.92			9.81			2.59	0.90			6.40			6.40		0.90	1.70		4.94			7.74					

SEZIONE F-F
SCALA 1:200
SEZIONE TRASVERSALE

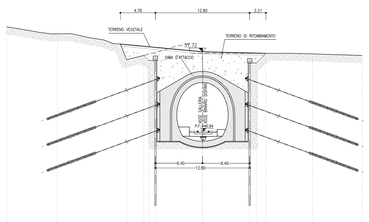

PROGRESSIVA	20+308.00
AREA DI RITOMB.	53.00 mq
AREA TERR. VEG.	5.90 mq

Q.RIF.=30.00

PROGRESSIVE	-26.63			-19.71				-10.72		-2.38	-1.40	0.00				+1.40	+2.40		+14.26				+21.48					
QUOTE TERRENO	61.11			60.14				56.64		57.73	57.29	57.50				57.50	57.50		57.42				57.20					
QUOTE PROGETTO														46.34														
PARZIALI		6.92			9.39			2.34	0.90	0.92		6.40			6.40		0.90	1.21		6.35			6.71					

SEZIONE G-G
SCALA 1:200
SEZIONE TRASVERSALE

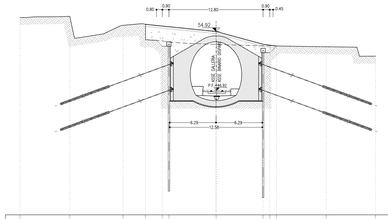

PROGRESSIVA	20+300.00
AREA DI RITOMB.	24.30 mq
AREA TERR. VEG.	5.46 mq

Q.RIF.=30.00

PROGRESSIVE	-26.63			-19.81				-12.82		-8.06		-2.30	-1.40	0.00		+1.40	+2.30		+14.96				+21.48					
QUOTE TERRENO	54.81			56.08				54.24		53.79		53.84	53.49	53.74		53.98	53.87		53.85				53.51					
QUOTE PROGETTO														46.63														
PARZIALI		6.76			7.25			3.04	2.28	3.46		6.40			6.40		0.90	0.91		6.75			6.71					

SEZIONE H-H
SCALA 1:200
SEZIONE TRASVERSALE

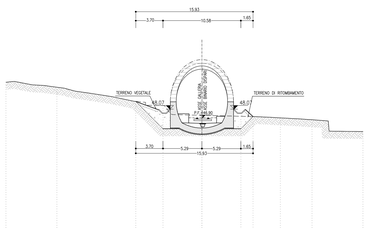

PROGRESSIVA	20+289.00
AREA DI RITOMB.	10.79 mq
AREA TERR. VEG.	1.29 mq

Q.RIF.=30.00

PROGRESSIVE	-26.63			-19.71				-8.89		-3.28		0.00				+3.28			+14.96		+15.50		+21.81					
QUOTE TERRENO	57.72			57.05				60.11		68.70		67.37				67.11			67.06		66.88		66.43				65.01	
QUOTE PROGETTO														46.30														
PARZIALI		6.92			10.72					3.70		5.29		5.29		1.65		3.71		4.31		6.91						

LEGENDA

P.F.= PIANO DEL FERRO

NOTE

- PER LE CARATTERISTICHE DEI MATERIALI SI RIMANDA ALL'ELABORATO RS2S02007POA0000001A.
- EVENTUALI DIFFERENZE TRA LE MISURE TOTALI E LE SOMMATORIE DELLE MISURE PARZIALI SONO DOVUTE ALL'ARROTONDAMENTO AUTOMATICO DI AUTOCAD.

KEY PLAN
SCALA 1:100000

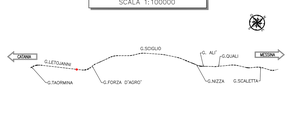

COMMITTENTE:

RFI RETE FERROVIARIA ITALIANA
GRUPPO FERROVIE DELLO STATO ITALIANE

PROGETTAZIONE:

ITALFERR
GRUPPO FERROVIE DELLO STATO ITALIANE

DIREZIONE FERROVIARIA MESSINA - CATANIA - PALERMO
UO GALLERIE

PROGETTO DEFINITIVO

RADDOPPIO DELLA TRATTA GIAMPILIERI - FIUMEFREDDO
Lotto 2: Taormina (e) - Giampilieri (e)

GALLERIA FORZA D'AGRO' - IMBOCCO LATO CATANIA
Sistemazione definitiva - Sezioni caratteristiche

SCALA: 1:200

COMMESSA	LOTTO	FASE	ENTE	TIPO DOC.	OPERA/DISCIPLINA	PROGR.	REV.
RS2S	02	D	07	W9	GA0900	002	B

Revis.	Descrizione	Redatto	Data	Verificato	Data	Approvato	Data	Autorizzato	Data
B	Consegna al CSLLPP	A.Cardarelli A.Tocci	Dic. 2018	G.Ricci	Dic. 2018	P. Carlesimo	Dic. 2018	A.Lucarelli	

File: RS2S02007W9GA0900002B

n. Elab.: 1586

FACTORE DI RIDUTTAMENTO LAYOUT: 1 unità lineare = 1 mm su carta