PLANIMETRIA
SCALA 1:200

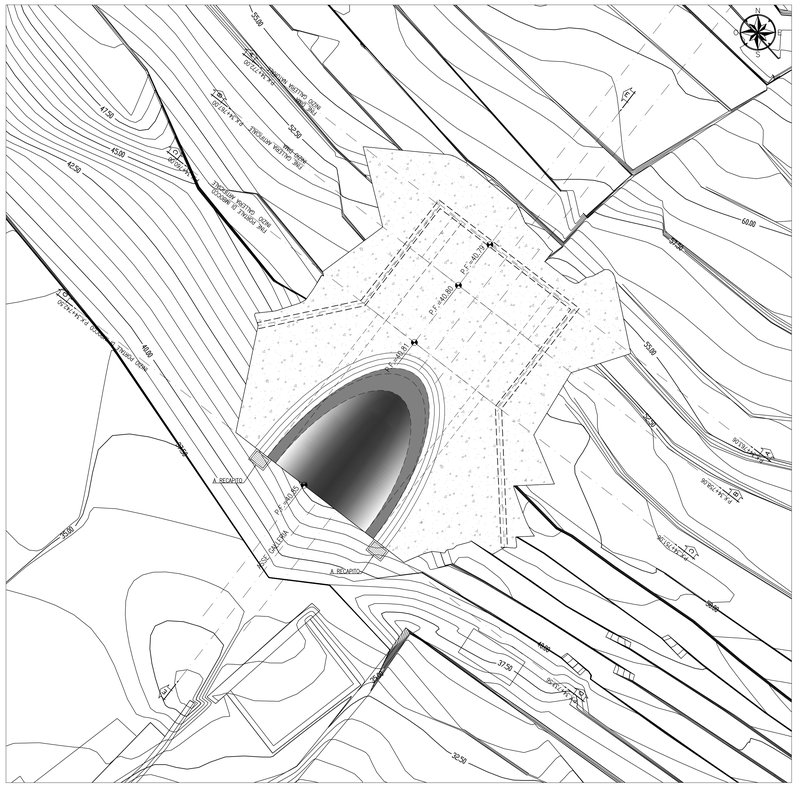

SEZIONE E-E
SCALA 1:200

PROFILO LONGITUDINALE
IN ASSE GALLERIA

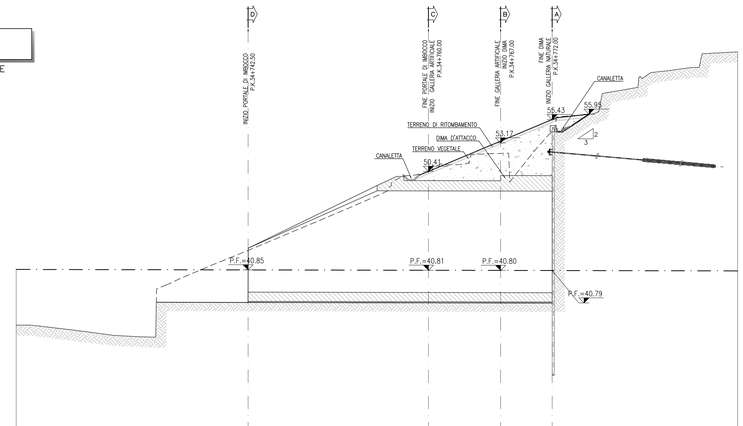

Q.R.=25.00

PROGRESSIVE	34+120.00	34+142.50	34+160.00	34+167.00	34+172.00	34+190.00
QUOTE TERRENO	35.49	42.74	50.36	52.15	54.20	55.83
QUOTE PROGETTO		40.85	40.81	40.80	40.79	
PARZIALI	22.50	17.50	7.00	5.00	18.00	

LEGENDA

P.F.=	PIANO DEL FERRO
P.S.=	PIANO DI SCAVO
Q.C.=	QUOTE DI CORDOLO

NOTE

- PER LE CARATTERISTICHE DEI MATERIALI SI RIMANDA ALL'ELABORATO RS2S02D07SPGN0000001A.
- EVENTUALI DIFFERENZE TRA LE MISURE TOTALI E LE SOMMATORIE DELLE MISURE PARZIALI SONO DOVUTE AGLI ARROTONDAMENTI AUTOMATICI DI AUTOCAD.

KEY PLAN
SCALA 1:100000

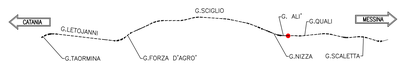

COMMITTENTE:

RFI RETE FERROVIARIA ITALIANA
GRUPPO FERROVIE DELLO STATO ITALIANE

PROGETTAZIONE:

ITALFERR
GRUPPO FERROVIE DELLO STATO ITALIANE

DIRETTRICE FERROVIARIA MESSINA - CATANIA - PALERMO
UO GALLERIE

PROGETTO DEFINITIVO

RADDOPPIO DELLA TRATTA GIAMPILIERI - FIUMEFREDDO
Lotto 2: Taormina (e) - Giampilieri (e)

GALLERIA QUALI - IMBOCCO LATO CATANIA
Sistemazione definitiva - Planimetria e profilo longitudinale

SCALA : 1:200

COMMESSA	LOTTO	FASE	ENTE	TIPO DOC.	OPERA/DISCIPLINA	PROGR.	REV.
RS2S	02	D	07	L9	GA1700	002	B

Revis.	Descrizione	Redatto	Data	Verificato	Data	Approvato	Data	Autorizzato	Data
B	Consegna al CSLLPP	A.Calaycio A.Pavia	Gen. 2018	M.Ricci	Gen. 2018	P. Carlesimo	Gen. 2018	A.Scionti	Gen. 2018

ITALFERR S.p.A. Dott. Ing. Alessandro Scionti Ordine degli Ingegneri di Roma n° 19616

File: RS2S02D07LRGA1700002B

n. Elab.: 1678

FATTORE DI PLOTTAGGIO LAYOUT: 1 unità Layout = 1 mm su carta