



LEGENDA

Progetto

- Tratti allo scoperto / viadotti
- Tratti in galleria
- Confini Comunali

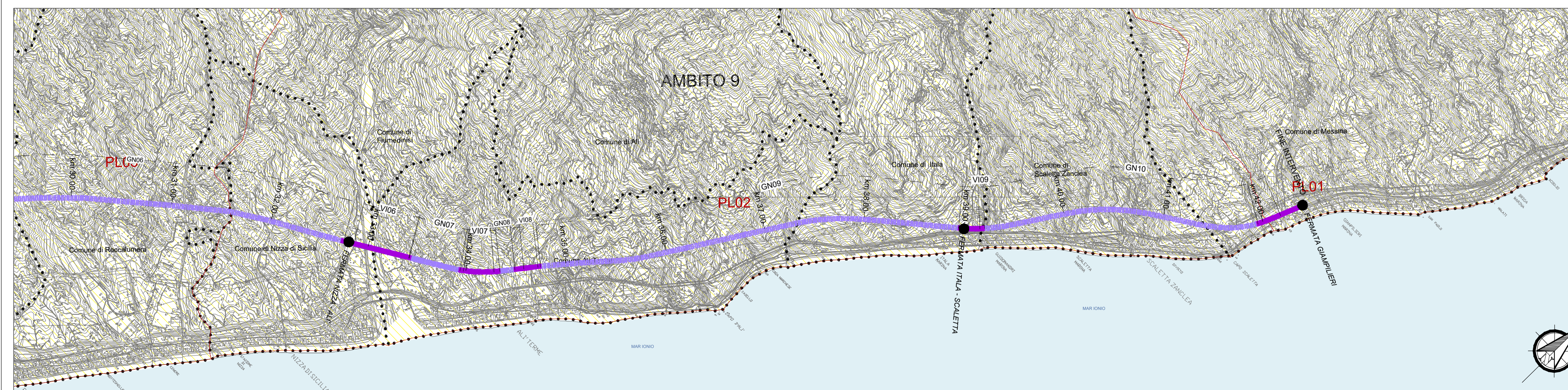
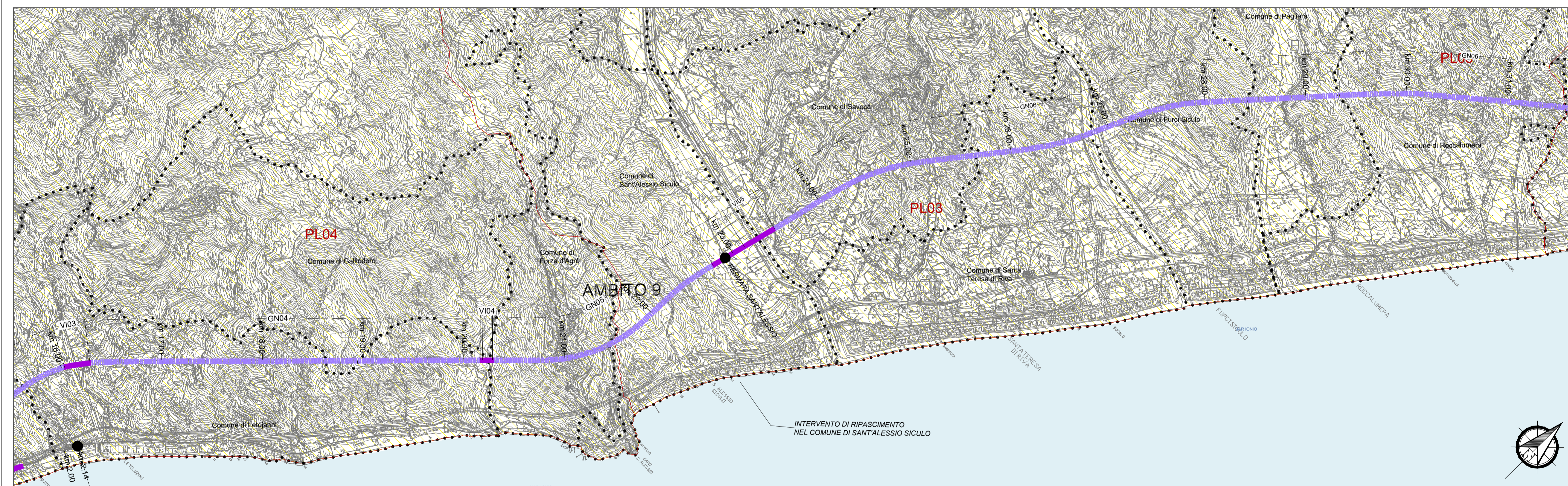
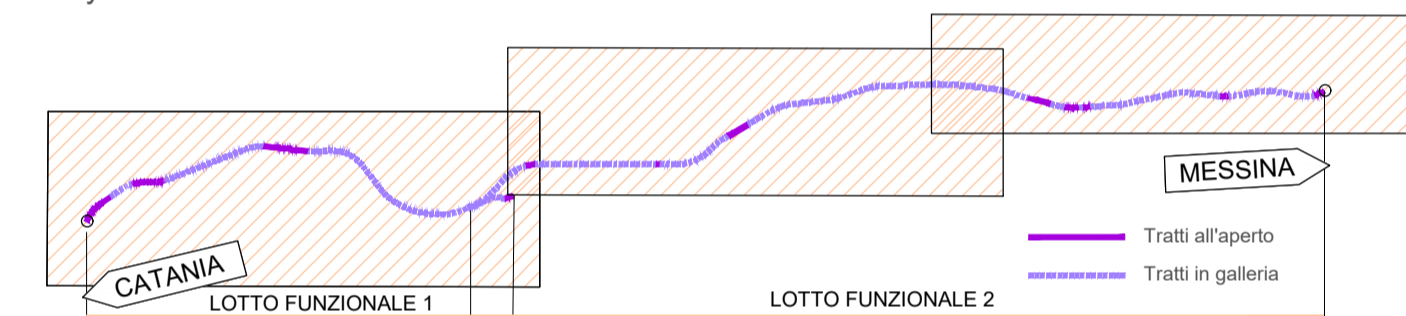
Piano Territoriale Paesaggistico Regionale (PTPR) D.lgs 42/2004

Ambiti di paesaggio

- Ambito 9 * Area della catena settentrionale - Monti Peloritani *
- Paesaggi locali ambito 9**
- PL01 - Stretto di Messina
- PL02 - Valle del Nisi e Monte Scuderi
- PL03 - Grandi Valli Pagliara, Savoca ed Argrò
- PL04 - Taormina
- PL05 - Valle dell'Alcantara
- Ambito 13 * Cono vulcanico etneo *

* Il PTPR per la provincia di Catania non è ancora stato approvato, quindi, ad oggi, sono stati definiti solo gli ambiti territoriali e non i paesaggi locali. Per questo in carta sono solo indicati i paesaggi locali per la provincia di Messina

Key Plan



COMMITTENTE:



PROGETTAZIONE:



**DIRETTRICE FERROVIARIA MESSINA - CATANIA - PALERMO
UO ARCHITETTURA, AMBIENTE E TERRITORIO**

PROGETTO DEFINITIVO

RADDOPPIO DELLA TRATTA GIAMPILIERI - FIUMEFREDDO

**VERIFICA DI COMPATIBILITÀ PAESAGGISTICA
Carta delle unità del paesaggio**

SCALA: 1:25.000

COMMESSA	LOTTO	FASE	ENTE	TIPO DOC.	OPERA/DISCIPLINA	PROGR.	REV.
RS2S	00	D	22	N3	IM0007	002	B

Revis.	Descrizione	Redatto	Data	Verificato	Data	Approvato	Data	Autorizzato	Data
A	Emissione Esecutiva	F. Rocchi	Ottobre 2017	F. Petrelli	Ottobre 2017	P. Carlesimo	Ottobre 2017		
B	Emissione Esecutiva	F. Rocchi	Gennaio 2018	G. Dajelli	Gennaio 2018	P. Carlesimo	Gennaio 2018		