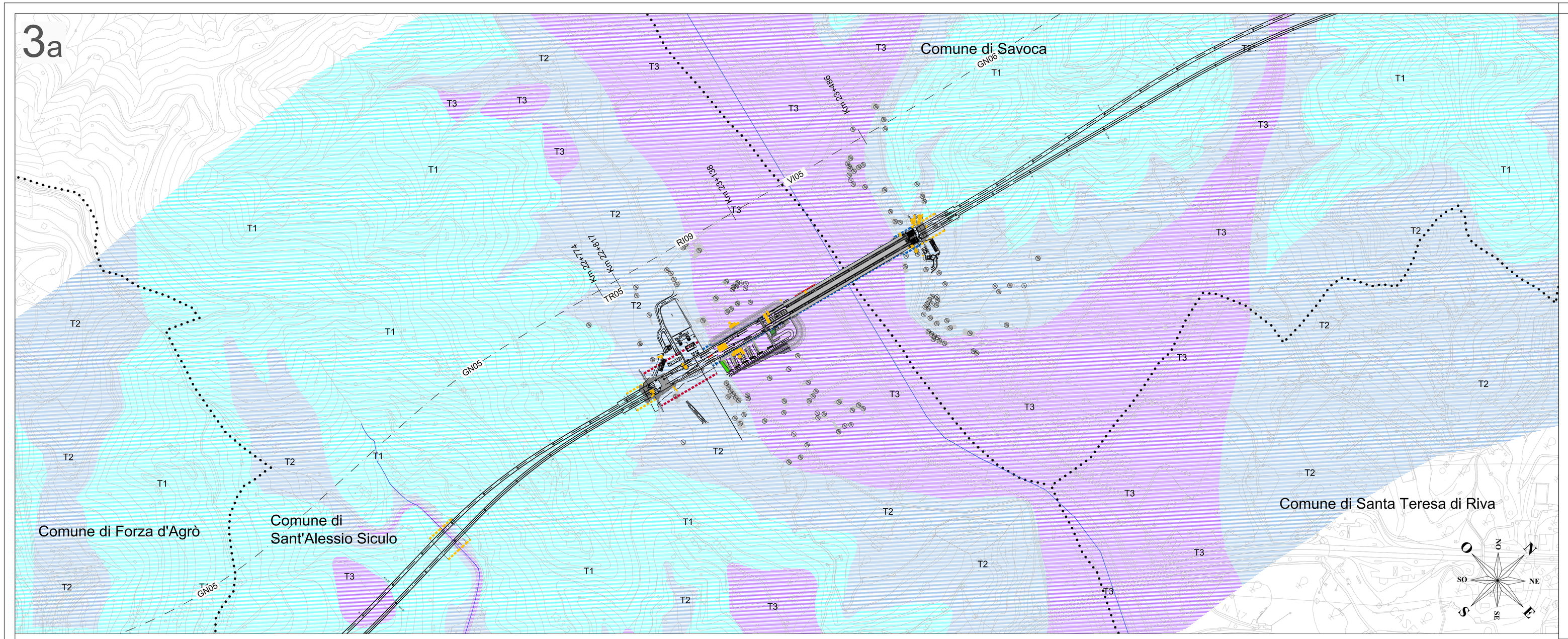

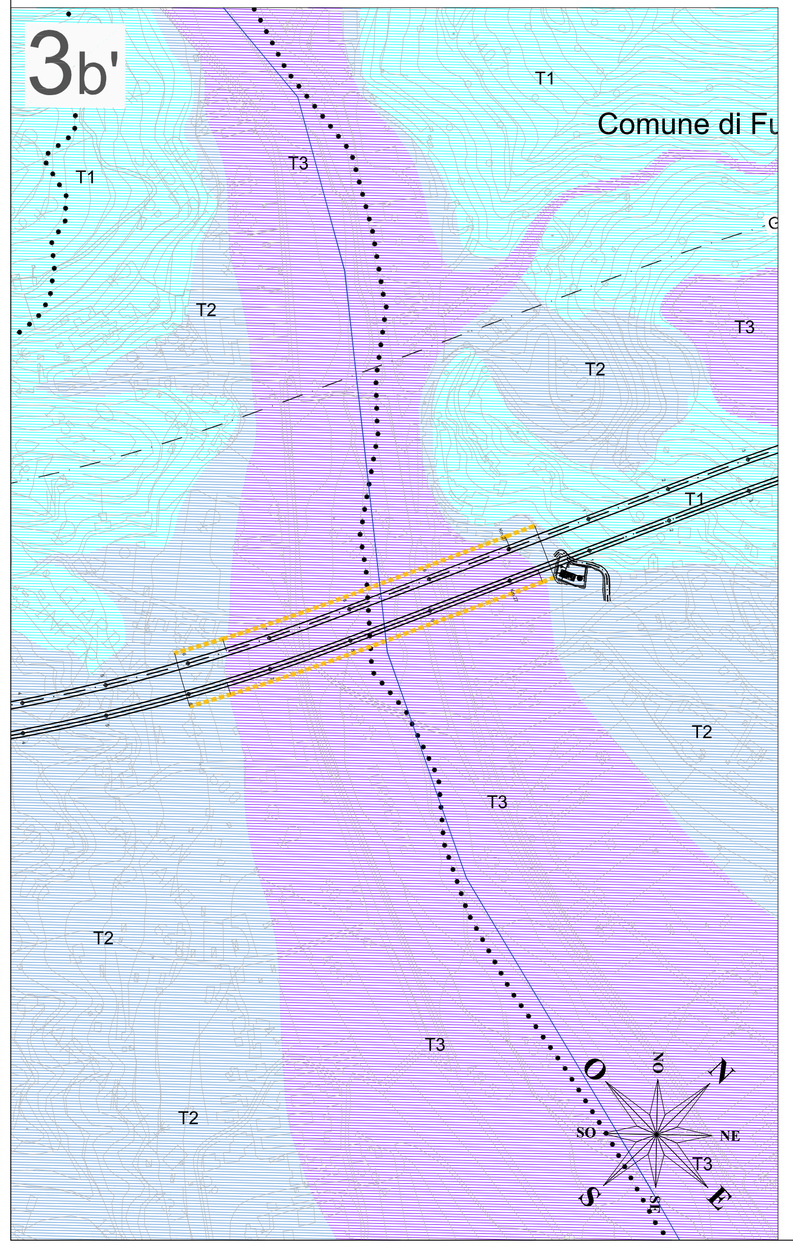

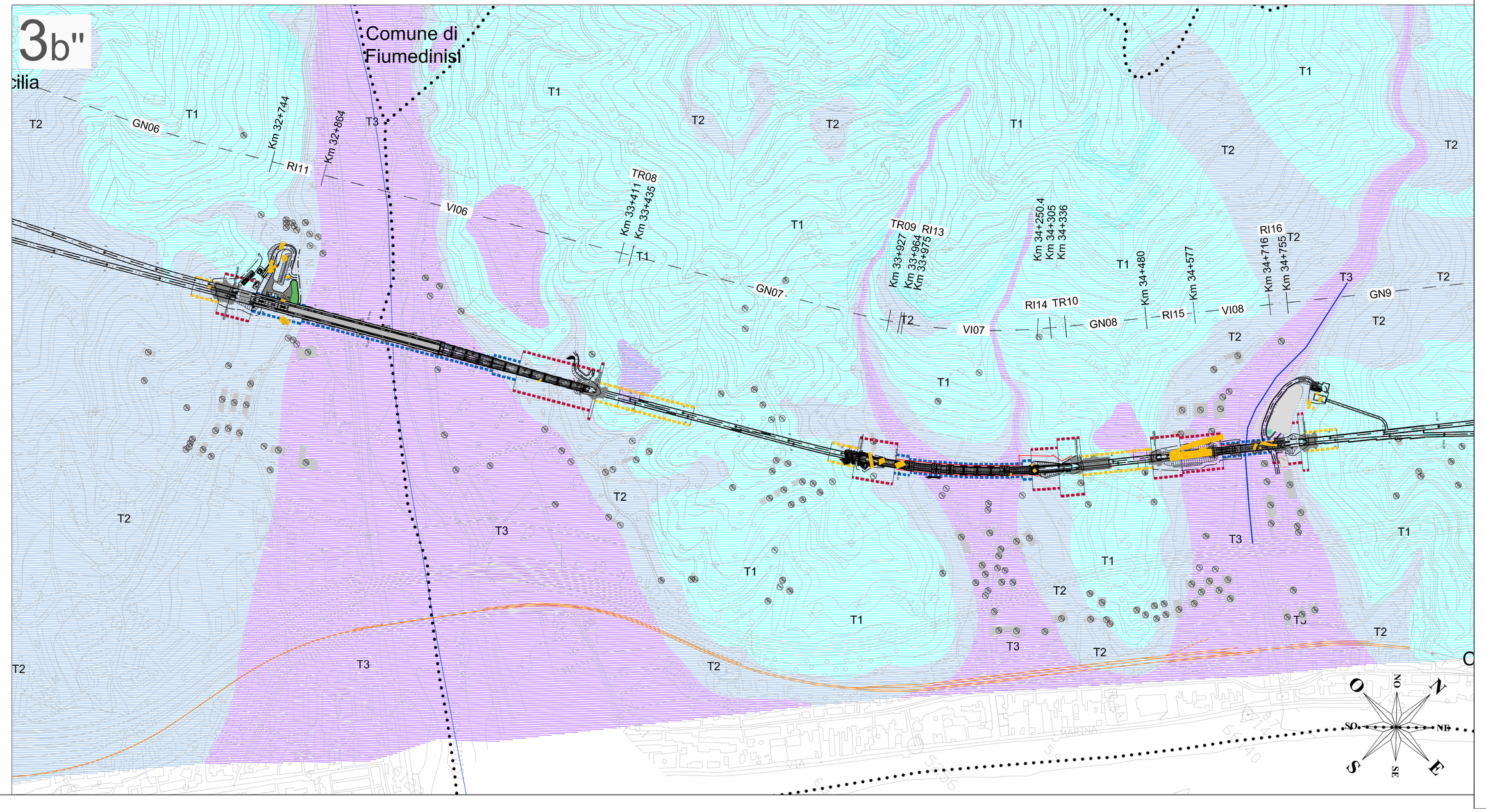

Legenda

- Confini Comunali
- Tracciato di progetto

Tipologie di terreni

- T1 Ammasso roccioso addensato
- T2 Ammasso roccioso mediamente addensato
- T3 Deposito fluvio-marino

Interferenze con il tracciato

- Fascia di potenziale interferenza per infrastrutture in galleria
- Fascia di potenziale interferenza per infrastrutture in rilevato / trincea
- Fascia di potenziale interferenza per infrastrutture in viadotto

Tipologie di ricettori

- Ricettore
- Demolizioni

Key Plan

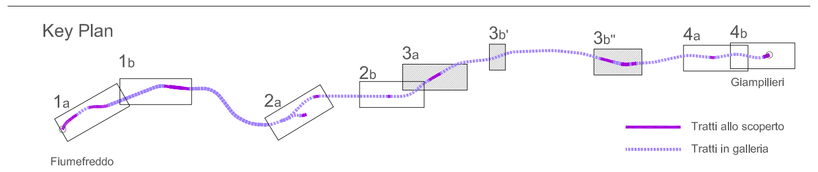

COMMITTENTE:

RFI RETE FERROVIARIA ITALIANA
GRUPPO FERROVIE DELLO STATO ITALIANE

PROGETTAZIONE:

ITALFERR
GRUPPO FERROVIE DELLO STATO ITALIANE

DIRETTRICE FERROVIARIA MESSINA - CATANIA - PALERMO
UO INFRASTRUTTURE SUD

PROGETTO DEFINITIVO

RADDOPPIO DELLA TRATTA GIAMPILIERI - FIUMEFREDDO
Lotto 2: Taormina (e) - Giampilieri (e)

STUDIO ACUSTICO VIBRAZIONALE

Planimetrie di localizzazione aree critiche vibrazioni Tav.2/3

SCALA : 1:5000

COMMESSA	LOTTO	FASE	ENTE	TIPO DOC.	OPERA/DISCIPLINA	PROGR.	REV.
RS2S	02	D	78	N5	IM0006	002	B

Revis.	Descrizione	Redatto	Data	Verificato	Data	Approvato	Data	Autorizzato	Data
A	Emissione Esecutiva	A. Corvaja	Ottobre 2017	A. Corvaja	Ottobre 2017	P. Carlesimo	Ottobre 2017	D. Tiberti Generale Direttore Tecnico Ing. Domenico Tiberti Ordine degli Ingegneri Prov. di Roma n. 13029	
B	Emissione CSLLPP	A. Corvaja	Gen 2018	A. Corvaja	Gen 2018	P. Carlesimo	Gen 2018		

File:RS2S02D78N5IM0006002B.dwg

n. Elab.:3221