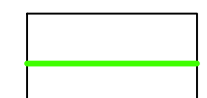


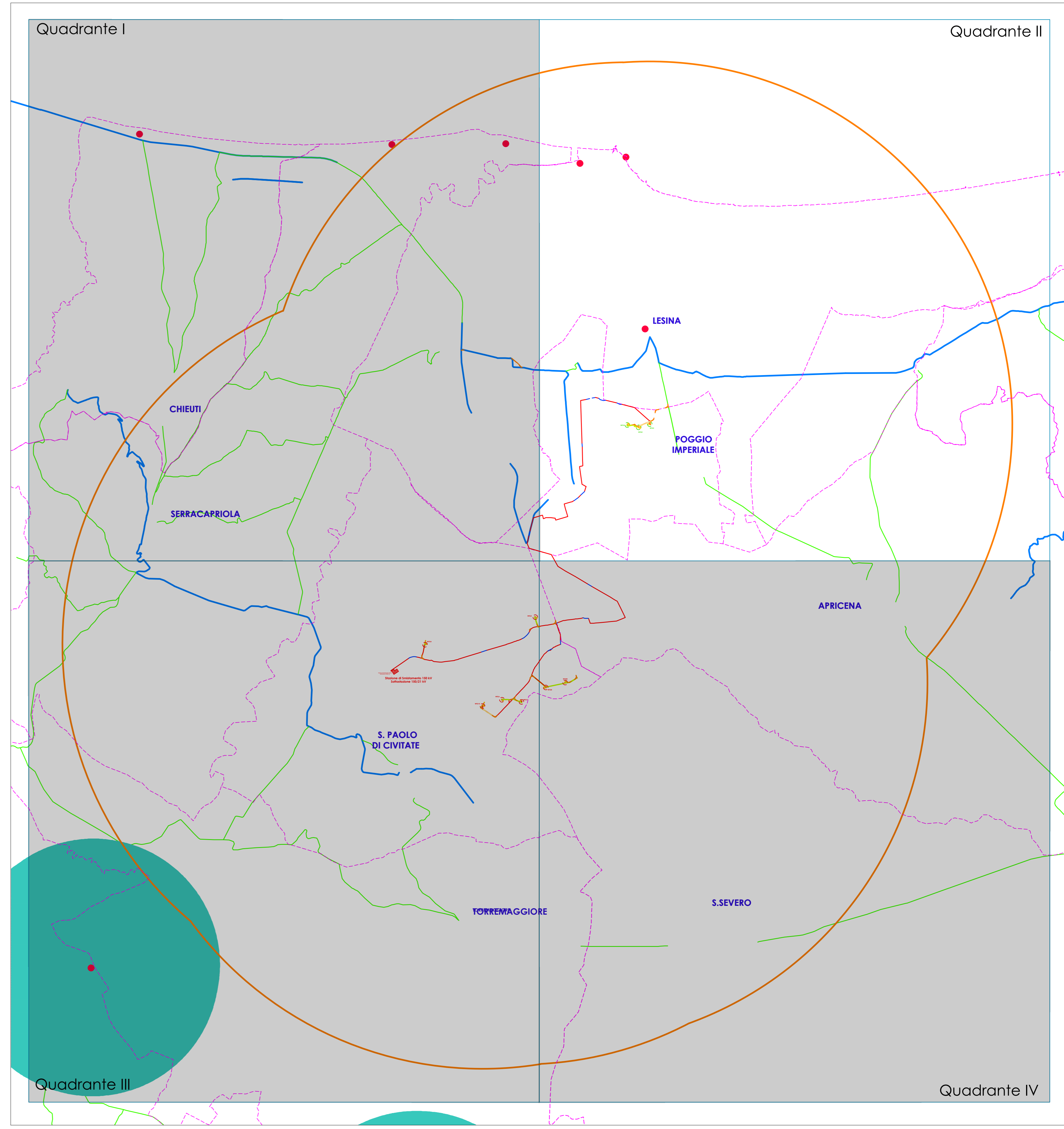



-  Strade a valenza paesaggistica
-  Strade panoramiche
-  Luoghi Panoramici
-  Coni Visuali



**Legenda**


- |   |   |
|---|---|
|  Aerogeneratori Poggio Imperiale     |  Adeguamento viabilità esistente |
|  Aerogeneratori S. Paolo di Civitate |  Piazzola permanente             |
|  Cavo interrato e tratto di cavo TOC |  Aerogeneratori Poggio Imperiale |
|  Area Sottostazione di consegna      |  Piazzole temporanee per le pale |
|  Piazzola e Viabilità provvisoria    |  Confini comunali                |
|  Viabilità ex novo                   |  Aerea Vasta                     |

**Regione Puglia**  
 Provincia di Foggia  
**Comuni di San Paolo di Civitate e Poggio Imperiale**






---

OGGETTO:  
**PROGETTO PER LA REALIZZAZIONE DI UN IMPIANTO DI PRODUZIONE DI ENERGIA ELETTRICA DA FONTE EOLICA DI POTENZA PARI A 42 MW**

COMMITTENTE:  **IVPC power6**      TITOLO TAVOLA: **Componenti dei valori percettivi PPTR Area Vasta - Quadrante II**

REVISORE: 00      DATA: Luglio 2018      N° TAVOLA: **SIA TAV 9.1**

PROGETTISTI:   

RIFERIMENTI CARTOGRAFICI:  
 Carta Tecnica Regionale - Pagine Cartografiche della Regione Puglia  
 PPR 4.3 Struttura Storica e Storico-Culturale  
 Questo documento contiene informazioni riservate che dovranno essere diffuse esclusivamente dai clienti del contratto per essere usate a fini riservati. A norma di legge IVPC Power & S.p.A. è titolare dei diritti di questo documento con diritto di riproduzione e ristampa solo a fini senza utilizzazione scritte. All'informazioni contained herein is the property of IVPC Power & S.p.A. No part should be reproduced without IVPC Power & S.p.A.'s written permission. All rights reserved.