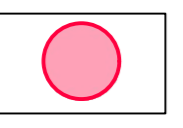

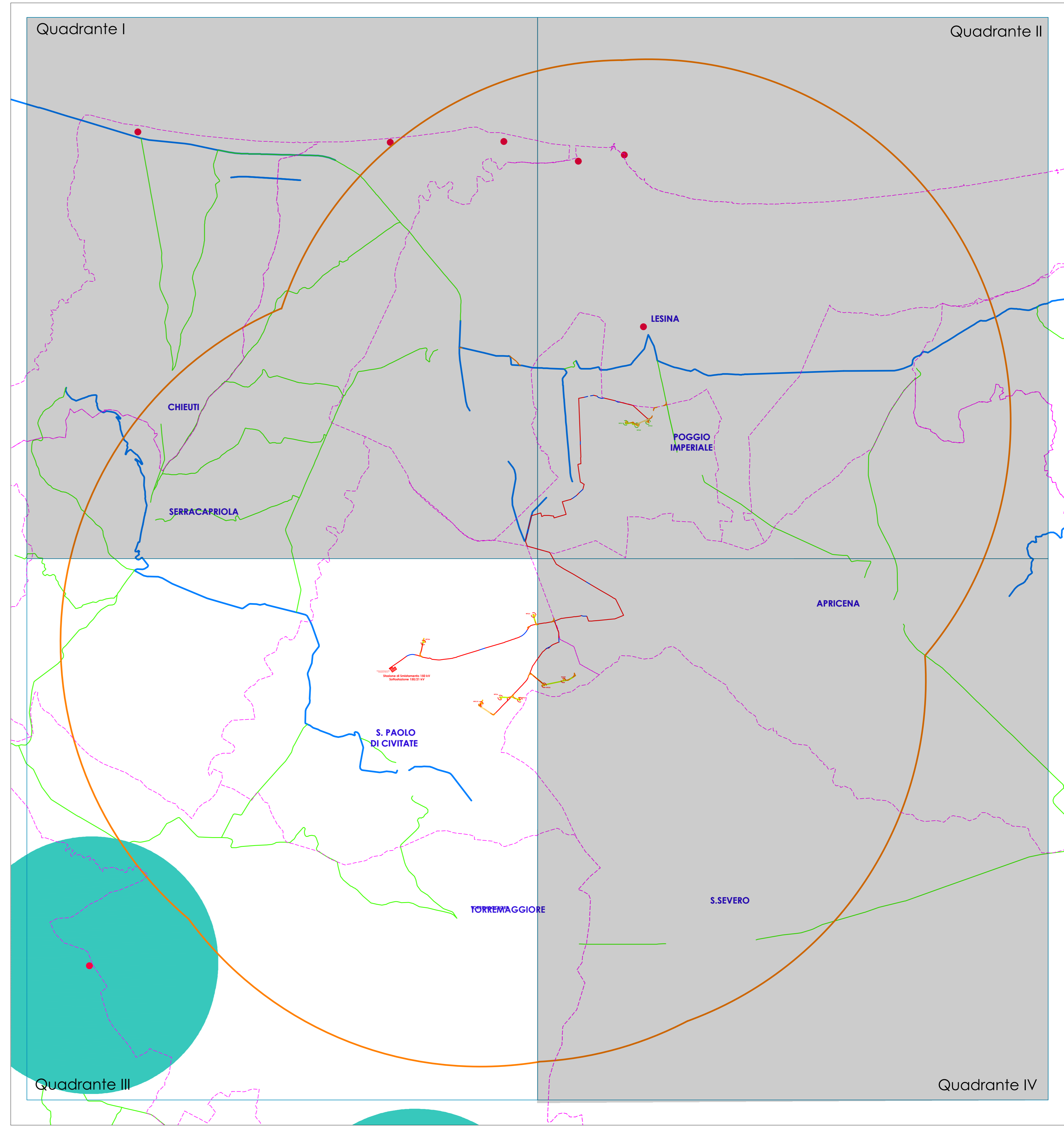







-  Strade a valenza paesaggistica
-  Strade panoramiche
-  Luoghi Panoramici
-  Coni Visuali







Legenda

- | | |
|---|---|
|  Aerogeneratori Poggio Imperiale |  Adeguamento viabilità esistente |
|  Aerogeneratori S. Paolo di Civitate |  Piazzola permanente |
|  Cavo interrato e tratto di cavo TOC |  Aerogeneratori Poggio Imperiale |
|  Area Sottostazione di consegna |  Piazzole temporanee per le pale |
|  Piazzola e Viabilità provvisoria |  Confini comunali |
|  Viabilità ex novo |  Aerea Vasta |

Regione Puglia
 Provincia di Foggia
Comuni di San Paolo di Civitate e Poggio Imperiale



OGGETTO:
PROGETTO PER LA REALIZZAZIONE DI UN IMPIANTO DI PRODUZIONE DI ENERGIA ELETTRICA DA FONTE EOLICA DI POTENZA PARI A 42 MW

COMMITTENTE:	TITOLO TAVOLA:				
	Componenti dei valori percettivi PPTR Area Vasta - Quadrante III				
REVISIONE: 00	<table border="1" style="width: 100%; border-collapse: collapse;"> <tr> <td style="width: 30%;">SCALA: 1:25000</td> <td style="width: 70%;">N° TAVOLA: SIA TAV 9.2</td> </tr> <tr> <td>DATA: Luglio 2018</td> <td></td> </tr> </table>	SCALA: 1:25000	N° TAVOLA: SIA TAV 9.2	DATA: Luglio 2018	
SCALA: 1:25000	N° TAVOLA: SIA TAV 9.2				
DATA: Luglio 2018					
PROGETTISTI:	  				

RIFERIMENTI CARTOGRAFICI:
 Carta Tecnica Regionale - Puglia Cartografica della Regione Puglia
 PPR 3.3 Struttura Storica e Storico-Culturale
 Questo documento contiene informazioni riservate che dovranno essere diffuse esclusivamente dal G.C.P. del contratto per essere usate a fini relativi. A meno di legge IVPC Power & S.p.A. è severamente vietato di riprodurre o rendere noto o far sapere l'informazione sopra. All'informator contractant herein is the property of IVPC Power & S.p.A. No part should be reproduced without IVPC Power & S.p.A.'s written permission. All rights reserved.