



**Legenda**



- |   |   |
|---|---|
|  Aerogeneratori Poggio Imperiale     |  Adeguamento viabilità esistente |
|  Aerogeneratori S. Paolo di Civitate |  Piazzola permanente             |
|  Cavo interrato e tratto di cavo TOC |  Aerogeneratori Poggio Imperiale |
|  Area Sottostazione di consegna      |  Piazzole temporanee per le pale |
|  Piazzola e Viabilità provvisoria    |  Confini comunali                |
|  Viabilità ex novo                   |  Aerea Vasta                     |

**Regione Puglia**  
 Provincia di Foggia  
**Comuni di San Paolo di Civitate e Poggio Imperiale**




---

OGGETTO:  
**PROGETTO PER LA REALIZZAZIONE DI UN IMPIANTO DI PRODUZIONE DI ENERGIA ELETTRICA DA FONTE EOLICA DI POTENZA PARI A 42 MW**

COMMITTENTE: 	TITOLO TAVOLA: Mappa dell'intervisibilità con Aerogeneratori di progetto Area Vasta - Quadrante II
REVISIONE: 00	SCALE: 1:25000
PROGETTISTI: 	DATA: Luglio 2018

N° TAVOLA:  
SIA TAV 17.1



REFERIMENTI CARTOGRAFICI:  
 Carta Tecnica Regionale - Fondo Cartografico della Regione Puglia  
 Questo documento contiene informazioni che devono essere utilizzate esclusivamente per gli scopi del contratto per il quale esso è stato redatto. A meno di legge IVPC Power & S.p.A. è libera di proprietà di questo documento con diritto di riproduzione e non sarà considerata sotto. All'informazioni contained herein is the property of IVPC Power & S.p.A. No part should be reproduced without IVPC Power & S.p.A.'s written permission. All rights reserved.