



Legenda

- | | | | |
|--|-------------------------------------|--|---------------------------------|
| | Aerogeneratori Poggio Imperiale | | Adeguamento viabilità esistente |
| | Aerogeneratori S. Paolo di Civitate | | Piazzola permanente |
| | Cavo interrato e tratto di cavo TOC | | Aerogeneratori Poggio Imperiale |
| | Area Sottostazione di consegna | | Piazzole temporanee per le pale |
| | Piazzola e Viabilità provvisoria | | Confini comunali |
| | Viabilità ex novo | | Aerea Vasta |

Regione Puglia
 Provincia di Foggia
Comuni di San Paolo di Civitate e Poggio Imperiale




OGGETTO:
PROGETTO PER LA REALIZZAZIONE DI UN IMPIANTO DI PRODUZIONE DI ENERGIA ELETTRICA DA FONTE EOLICA DI POTENZA PARI A 42 MW


COMMITTENTE:  **IVPC POWER 6**

TITOLO TAVOLA: **Mappa dell' intersibilità con Aerogeneratori di progetto, in esercizio ed autorizzati Area Vasta - Quadrante I**

REDA: **1:25000** N° TAVOLA: **SIA TAV 18**

REVISIONE: **00** DATA: **Luglio 2018**

PROGETTISTI: 



REFERIMENTI CARTOGRAFICI:
 Carta Tecnica Regionale - Portale Cartografico della Regione Puglia
 Questo documento contiene informazioni che devono essere utilizzate esclusivamente per gli scopi del contratto per il quale è stato redatto. A meno di legge IVPC Power & S.p.A. è libera da ogni responsabilità di questo documento con diritto di riproduzione o nel senso contrapposizione scritto. All'informazioni contained herein is the property of IVPC Power & S.p.A. No part should be reproduced without IVPC Power & S.p.A.'s written permission. All rights reserved.