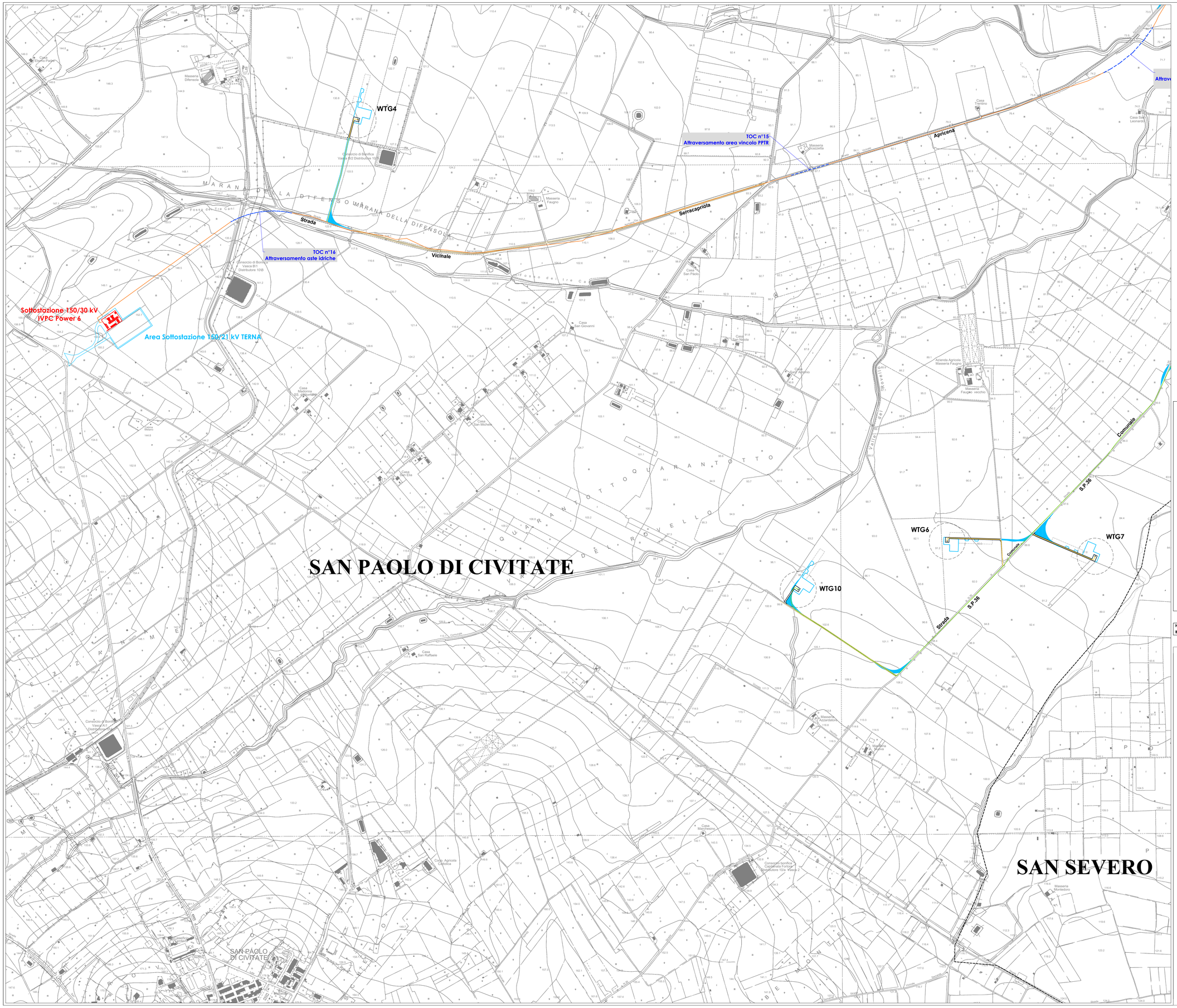

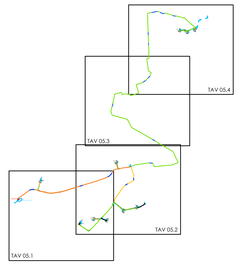

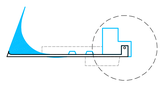

AEROGENERATORI DI PROGETTO

VIABILITA' DEFINITIVA DI PROGETTO : TRATTI DA COSTRUIRE EX NOVO

PIAZZOLE TEMPORANEE PER IL MONTAGGIO - ALLARGAMENTI STRADALI TEMPORANEI - TRATTI DI VIABILITA' DI CANTIERE : DA DISMETTERE A FINE LAVORI (opere previste : pavimentazione con materiale arido di cava)

AREE TEMPORANEE DI CANTIERE PER LO STOCCAGGIO DI COMPONENTI E MATERIALI

VIABILITA' ESISTENTE DA ADEGUARE (opere previste: ampliamento larghezza carreggiata fino a 5,00 ml e pavimentazione con materiale arido di cava)

CAVIDOTTI INTERRATI MT DI COLLEGAMENTO PARCO EOLICO-STAZIONE DI TRASFORMAZIONE UTENTE : TRATTI CON N°1a TERNA DI CAVI TRIPOLARI

CAVIDOTTI INTERRATI MT DI COLLEGAMENTO PARCO EOLICO-STAZIONE DI TRASFORMAZIONE UTENTE : TRATTI CON N°2 TERNE DI CAVI TRIPOLARI

CAVIDOTTI INTERRATI MT DI COLLEGAMENTO PARCO EOLICO-STAZIONE DI TRASFORMAZIONE UTENTE : TRATTI CON N°3 TERNE DI CAVI TRIPOLARI

CAVIDOTTI INTERRATI MT DI COLLEGAMENTO PARCO EOLICO-STAZIONE DI TRASFORMAZIONE UTENTE: ATTRAVERSAMENTI IN T.O.C.

LIMITI AMMINISTRATIVI

NOTE :
BASE CARTOGRAFICA CTR REGIONE PUGLIA (Fonte : SIT PUGLIA)

Regione Puglia

Provincia di Foggia

Comuni di San Paolo di Civitate e Poggio Imperiale

OGGETTO :

PROGETTO PER LA REALIZZAZIONE DI UN IMPIANTO DI PRODUZIONE DI ENERGIA ELETTRICA DA FONTE EOLICA DI POTENZA PARI A 42 MW

COMMITTENTE : IVPC power6	TITOLO TAVOLA : PLANIMETRIA IMPIANTO SU CTR
REVISIONE : 00	SCALA : 1:5.000
	DATA : Luglio 2018
	N° TAVOLA : 05.1

PROGETTISTI:

IVPC Italia

ANTONINO BIANCO ORDINE DEGLI INGEGNERI PROV. FOGGIA N. 2129

PAOLO PISANI ARCHITETTO ORDINE DEGLI ARCHITETTI PIANIFICATORI PAESAGGISTI E CONSERVATORI DELLA PROVINCIA DI FOGGIA N. 545