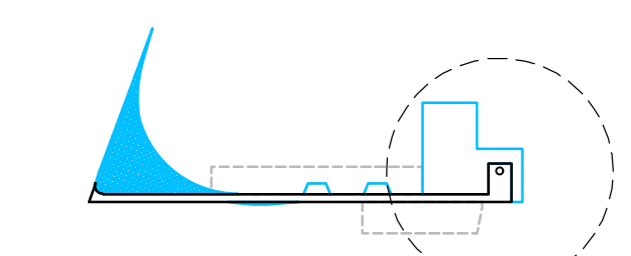
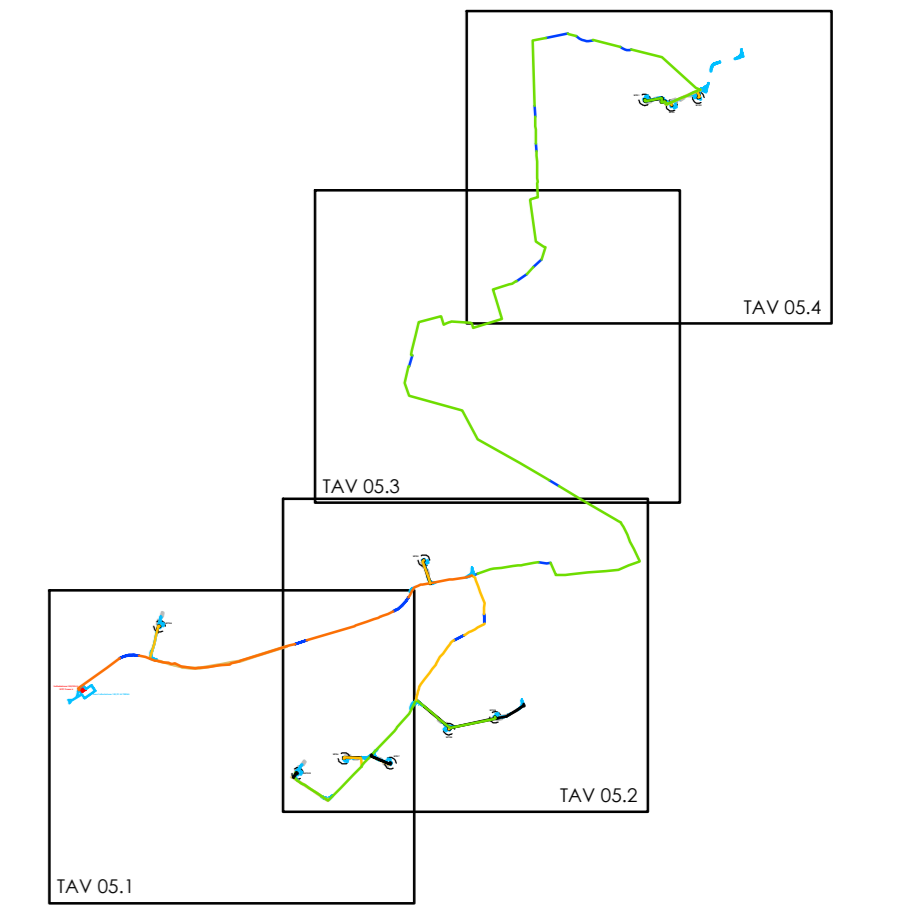


SAN PAOLO DI CIVITATE

APRICENA

SAN SEVERO




AEROGENERATORI DI PROGETTO

- VIABILITA' DEFINITIVA DI PROGETTO - TRATTI DA COSTRUIRE EX NOVO
- PIAZZOLE TEMPORANEE PER IL MONTAGGIO - ALLARGAMENTI STRADALI TEMPORANEI - TRATTI DI VIABILITA' DI CANTIERE - DA DISMETTERE A FINE LAVORI (opere previste: pavimentazione con materiale alido di cava)
- AREE TEMPORANEE DI CANTIERE PER LO STOCCAGGIO DI COMPONENTI E MATERIALI
- VIABILITA' ESISTENTE DA ADEGUIARE (opere previste: ampliamento larghezza carreggiata fino a 5,00 mt e pavimentazione con materiale alido di cava)
- CAVIDOTTI INTERRATI MT DI COLLEGAMENTO PARCO EOLICO-STAZIONE DI TRASFORMAZIONE UTENTE - TRATTI CON N°10 TERME DI CAVI TRIPOLARI
- CAVIDOTTI INTERRATI MT DI COLLEGAMENTO PARCO EOLICO-STAZIONE DI TRASFORMAZIONE UTENTE - TRATTI CON N°2 TERME DI CAVI TRIPOLARI
- CAVIDOTTI INTERRATI MT DI COLLEGAMENTO PARCO EOLICO-STAZIONE DI TRASFORMAZIONE UTENTE - TRATTI CON N°3 TERME DI CAVI TRIPOLARI
- CAVIDOTTI INTERRATI MT DI COLLEGAMENTO PARCO EOLICO-STAZIONE DI TRASFORMAZIONE UTENTE - ATRAVESSAMENTI IN T.O.C.
- LIMITI AMMINISTRATIVI

NOTE:
BASE CARTOGRAFICA CTR REGIONE PUGLIA (Fonte: SIT PUGLIA)

Regione Puglia
Provincia di Foggia
Comuni di San Paolo di Civitate e Poggio Imperiale



OGGETTO:
PROGETTO PER LA REALIZZAZIONE DI UN IMPIANTO DI PRODUZIONE DI ENERGIA ELETTRICA DA FONTE EOLICA DI POTENZA PARI A 42 MW

COMITENTE:	TITOLO TAVOLA:
	PLANIMETRIA IMPIANTO SU CTR
PROF.:	DATA:
00	Luglio 2018
PROGETTISTI:	MP TAVOLA:
	05.2

