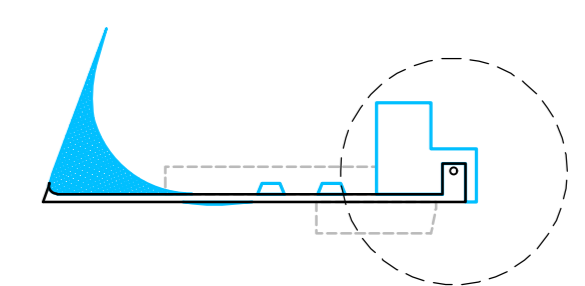
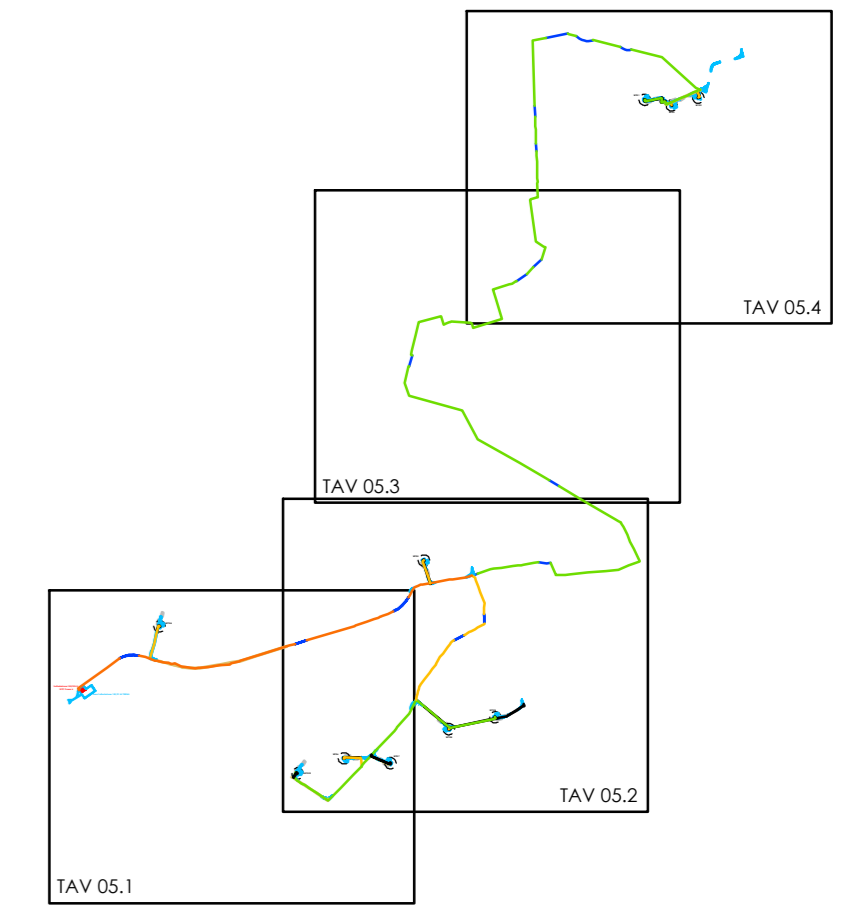


# LESINA

# POGGIO IMPERIALE




AEROGENERATORI DI PROGETTO

- VIABILITA' DEFINITIVA DI PROGETTO - TRATTI DA COSTRUIRE EX-NOVO
- PIAZZOLE TEMPORANEE PER IL MONTAGGIO - ALLARGAMENTI STRADALI TEMPORANEI - TRATTI DI VIABILITA' DI CANTIERE - DA DISMETTERE A FINE LAVORI (opere previste: pavimentazione con materiale alido di cava)
- AREE TEMPORANEE DI CANTIERE PER LO STOCCAGGIO DI COMPONENTI E MATERIALI
- VIABILITA' ESISTENTE DA ADEGUIARE (opere previste: ampliamento larghezza carreggiata fino a 5,00 mt e pavimentazione con materiale alido di cava)
- CAVIDOTTI INTERATTI MT DI COLLEGAMENTO PARCO EOLICO-STAZIONE DI TRASFORMAZIONE UTENTE - TRATTI CON N°10 TERME DI CAVI TRIPOLARI
- CAVIDOTTI INTERATTI MT DI COLLEGAMENTO PARCO EOLICO-STAZIONE DI TRASFORMAZIONE UTENTE - TRATTI CON N°2 TERME DI CAVI TRIPOLARI
- CAVIDOTTI INTERATTI MT DI COLLEGAMENTO PARCO EOLICO-STAZIONE DI TRASFORMAZIONE UTENTE - TRATTI CON N°3 TERME DI CAVI TRIPOLARI
- CAVIDOTTI INTERATTI MT DI COLLEGAMENTO PARCO EOLICO-STAZIONE DI TRASFORMAZIONE UTENTE - ATTRAVERSAMENTI IN T.O.C.
- LIMI AMMINISTRATIVI

NOTE:  
BASE CARTOGRAFICA CTR REGIONE PUGLIA (Fonte: SIT PUGLIA)

**Regione Puglia**  
Provincia di Foggia  
**Comuni di San Paolo di Civitate e Poggio Imperiale**



OGGETTO:  
**PROGETTO PER LA REALIZZAZIONE DI UN IMPIANTO DI PRODUZIONE DI ENERGIA ELETTRICA DA FONTE EOLICA DI POTENZA PARI A 42 MW**

COMITENTE:	TITOLO TAVOLA:	
	PLANIMETRIA IMPIANTO SU CTR	
PROB.:	SCALA:	NP TAVOLA:
00	1:5.000	05.4
PROGETTISTI:	DATA:	
	Luglio 2018	

PROGETTISTI: