PROFILO4

Area di Sterro: 105.54
Area di Riporto: 21.11

Altezze: 1:1000
Lunghezze: 1:1000

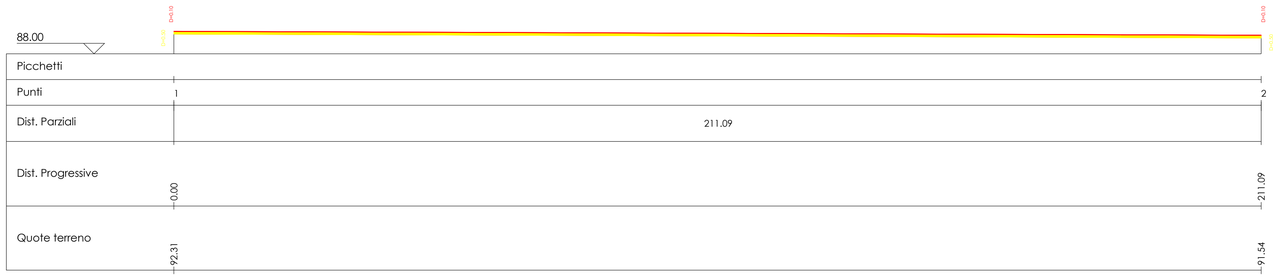

Sezione19

Area di Sterro: 17.70
Area di Riporto: 3.70
Altezze: 1:500
Lunghezze: 1:500

Sezione19

Area di Sterro: 0.00
Area di Riporto: 0.00
Altezze: 1:500
Lunghezze: 1:500

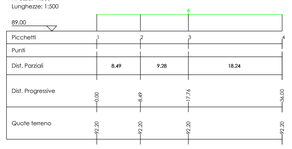

Sezione20

Area di Sterro: 24.10
Area di Riporto: 10.21
Altezze: 1:500
Lunghezze: 1:500

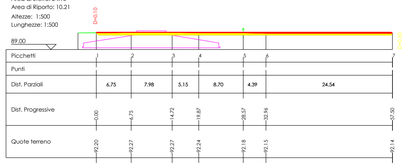

Sezione20

Area di Sterro: 7.75
Area di Riporto: 1.10
Altezze: 1:500
Lunghezze: 1:500

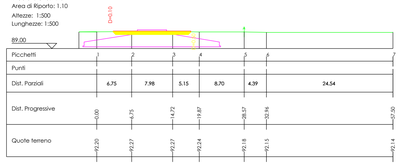

Sezione21

Area di Sterro: 21.68
Area di Riporto: 12.65
Altezze: 1:500
Lunghezze: 1:500

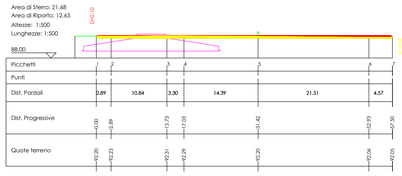

Sezione21

Area di Sterro: 7.95
Area di Riporto: 0.85
Altezze: 1:500
Lunghezze: 1:500

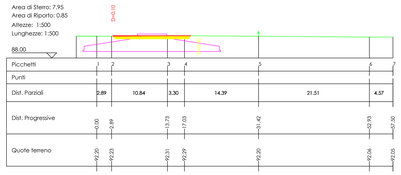

Sezione22

Area di Sterro: 12.53
Area di Riporto: 2.88
Altezze: 1:500
Lunghezze: 1:500

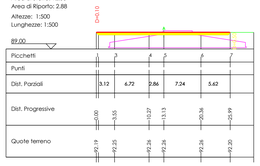

Sezione22

Area di Sterro: 11.60
Area di Riporto: 2.00
Altezze: 1:500
Lunghezze: 1:500

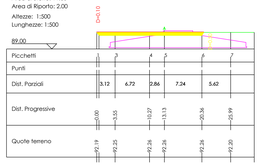

Sezione23

Area di Sterro: 25.17
Area di Riporto: 6.58
Altezze: 1:500
Lunghezze: 1:500

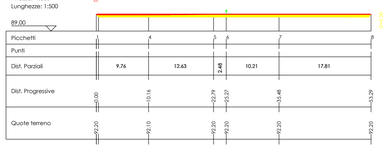

Sezione23

Area di Sterro: 0.00
Area di Riporto: 0.00
Altezze: 1:500
Lunghezze: 1:500

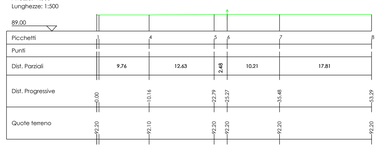

Sezione49

Area di Sterro: 2.25
Area di Riporto: 0.50
Altezze: 1:500
Lunghezze: 1:500





Regione Puglia

Provincia di Foggia

Comuni di San Paolo di Civitate e Poggio Imperiale

OGGETTO :

PROGETTO PER LA REALIZZAZIONE DI UN IMPIANTO DI PRODUZIONE DI ENERGIA ELETTRICA DA FONTE EOLICA DI POTENZA PARI A 42 MW

COMMITTENTE :

TITOLO TAVOLA :

RILIEVO TOPOGRAFICO
WTG6

SCALA : varie

N° TAVOLA : 15.4

REVISIONE : 00

DATA : Luglio 2018

PROGETTISTI:

IL TECNICO

Per. Agr. SANTOLI Donato