


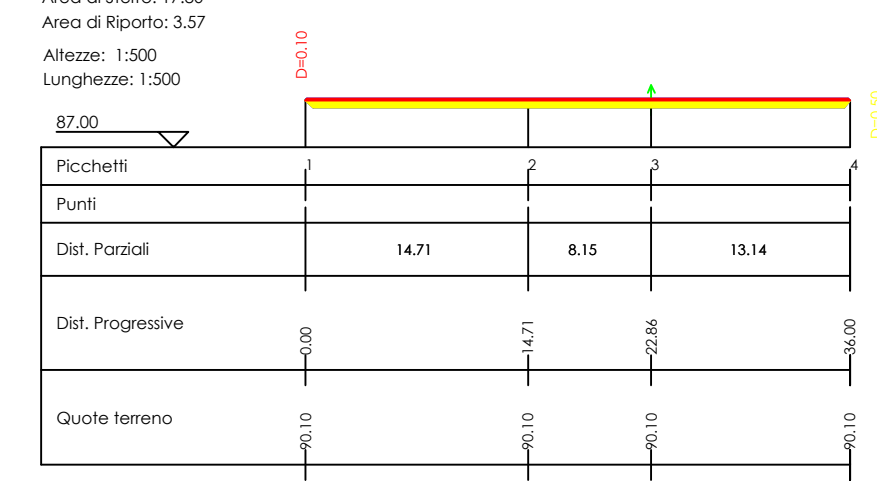
PROFILO5

Area di Steno: 133.46
 Area di Riparto: 26.70
 Altezza: 1:1000
 Lunghezza: 1:1000



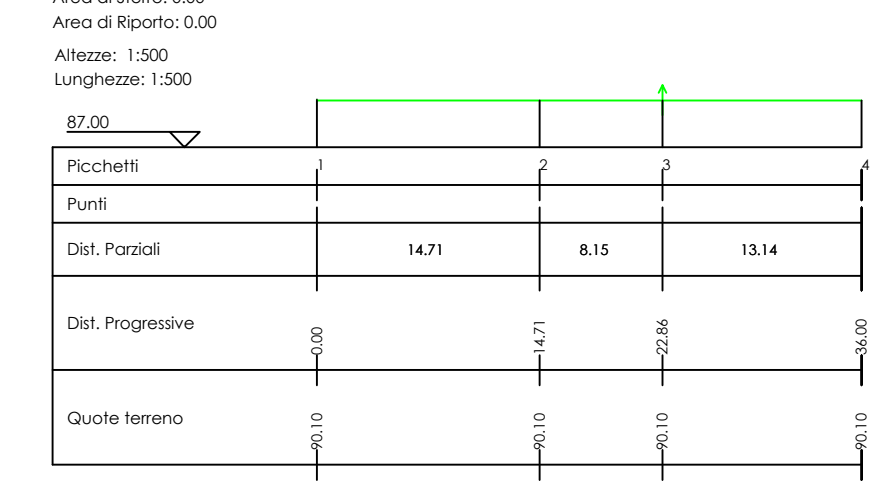
Sezione24

Area di Steno: 17.80
 Area di Riparto: 3.57
 Altezza: 1:500
 Lunghezza: 1:500



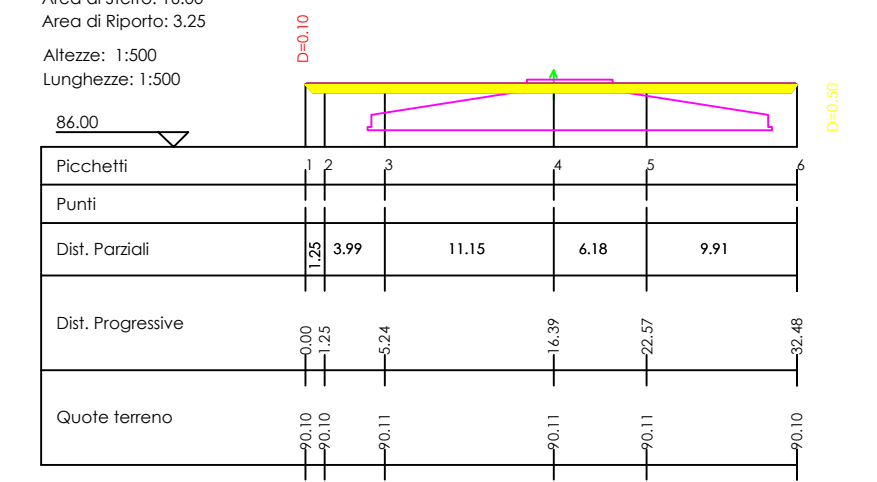
Sezione24

Area di Steno: 0.00
 Area di Riparto: 0.00
 Altezza: 1:500
 Lunghezza: 1:500



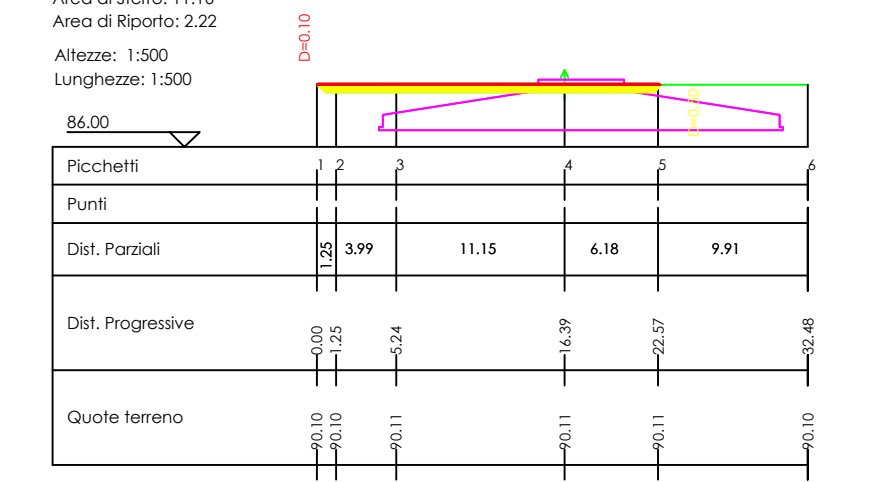
Sezione25

Area di Steno: 84.00
 Area di Riparto: 3.25
 Altezza: 1:500
 Lunghezza: 1:500



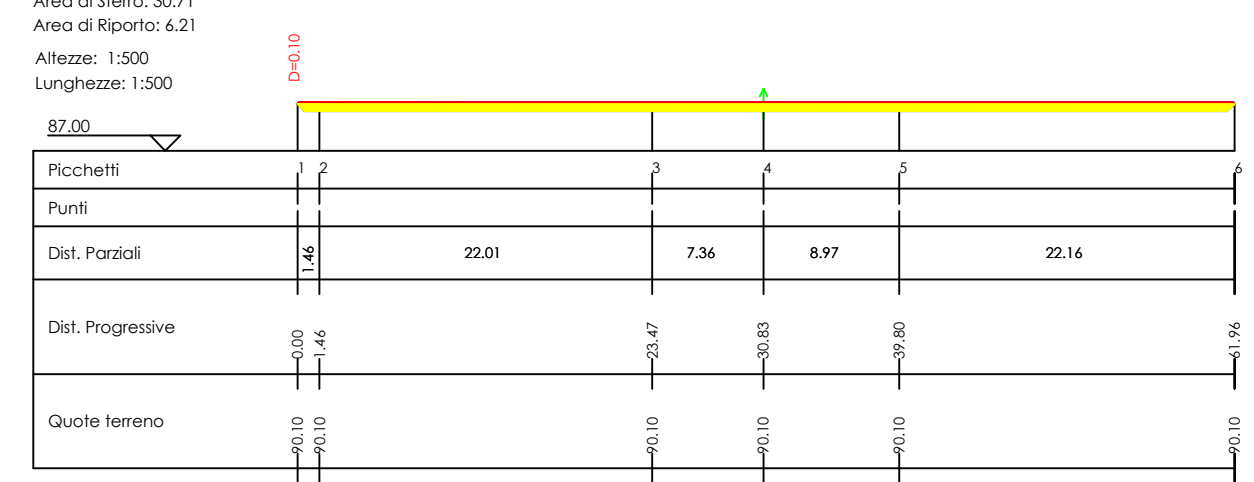
Sezione25

Area di Steno: 11.16
 Area di Riparto: 2.22
 Altezza: 1:500
 Lunghezza: 1:500



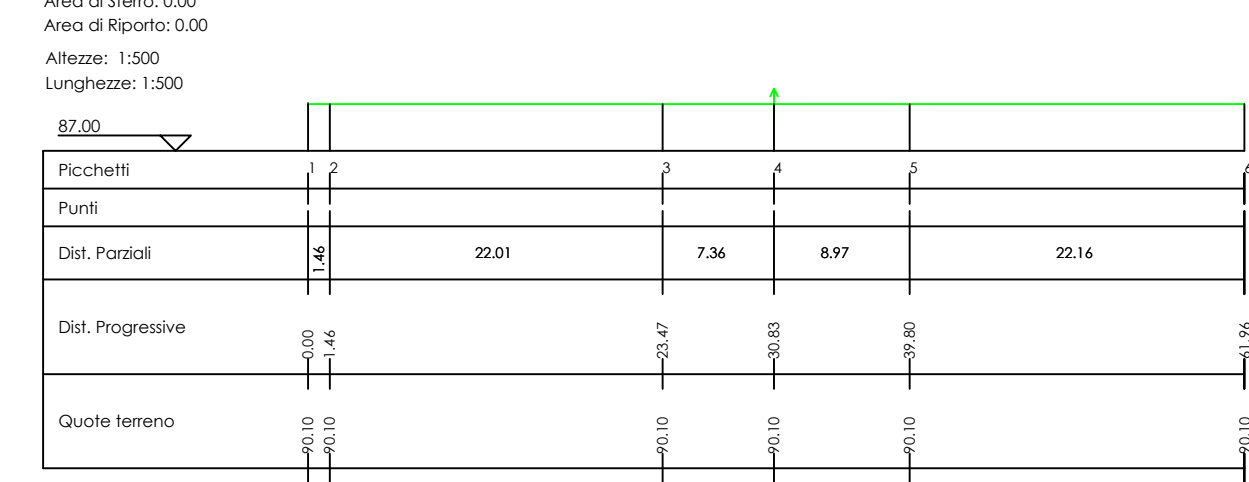
Sezione26

Area di Steno: 30.71
 Area di Riparto: 6.21
 Altezza: 1:500
 Lunghezza: 1:500



Sezione26

Area di Steno: 0.00
 Area di Riparto: 0.00
 Altezza: 1:500
 Lunghezza: 1:500



Regione Puglia
 Provincia di Foggia
Comuni di San Paolo di Civitate e Poggio Imperiale

OGGETTO:
PROGETTO PER LA REALIZZAZIONE DI UN IMPIANTO DI PRODUZIONE DI ENERGIA ELETTRICA DA FONTE EOLICA DI POTENZA PARI A 42 MW

COMMITENTE:	TITOLO TAVOLA:
	RILIEVO TOPOGRAFICO WTG7
REVISIONE: 00	DATA: Luglio 2018
PROGETTISTI:	N° TAVOLA: 15.5

IL TECNICO

Agr. SANTOLI Donato