



STATO ATTUALE






STATO DI PROGETTO



MAPPA DEL PUNTO DI VISTA FOTOGRAFICO

LEGENDA

-  AREA DI PROGETTO
-  LINEA CONDOTTE DI PROGETTO
-  PUNTO DI VISTA FOTOGRAFICO

SCALA

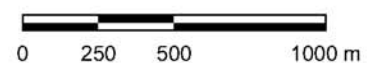


FIGURA 9.2
FOTOINSERIMENTO 2
VISTA DALLA VIABILITÀ STRADALE
INTERNA AL PORTO