









LEGENDA

IMMOBILI E AREE DI NOTEVOLE INTERESSE PUBBLICO (ART. 136 D.Lgs. 42/04)

-  VINCOLO ARCHITETTONICO
-  AREE DI DICHIARATO INTERESSE PUBBLICO VINCOLATE CON PROVVEDIMENTO AMMINISTRATIVO (ART. 136, 137, 157 D.LGS. 42/04)

BENI PAESAGGISTICI (ART. 142 D. Lgs. 42/04)

-  TERRITORI COSTIERI COMPRESI IN UNA FASCIA DELLA PROFONDITÀ DI 300 m DALLA LINEA DI BATTIGIA, ANCHE PER I TERRENI ELEVATI SUL MARE (COMMA 1, LETT. A)
-  TERRITORI CONTERMINI AI LAGHI COMPRESI IN UNA FASCIA DELLA PROFONDITÀ DI 300 m DALLA LINEA DI BATTIGIA, ANCHE PER TERRITORI ELEVATI SUI LAGHI (COMMA 1, LETT. B)
-  FIUMI, TORRENTI, CORSI D'ACQUA ISCRITTI NEGLI ELENCHI PREVISTI DAL TESTO UNICO DELLE DISPOSIZIONI DI LEGGE SULLE ACQUE ED IMPIANTI ELETTRICI, APPROVATO CON REGIO DECRETO 11 DICEMBRE 1933, NO. 1775, E LE RELATIVE SPONDE O PIEDI DAGLI ARGINI PER UNA FASCIA DI 150 M CIASCUNA (COMMA 1, LETT. C)
-  PARCHI E RISERVE NAZIONALI O REGIONALI, NONCHÉ I TERRITORI DI PROTEZIONE ESTERNA DEI PARCHI (COMMA 1, LETT. F)
-  TERRITORI COPERTI DA FORESTE E DA BOSCHI, ANCORCHÉ PERCORSI O DANNEGGIATI DAL FUOCO, E QUELLI SOTTOPOSTI A VINCOLO DI RIMBOSCHIMENTO, COME DEFINITI DALL'ARTICOLO 2, COMMI 2 E 6, DEL D.LGS 18 MAGGIO 2001, NO. 227 (COMMA 1, LETT. G)
-  LE ZONE UMIDE INCLUSE NELL'ELENCO PREVISTO DAL DECRETO DEL PRESIDENTE DELLA REPUBBLICA 13 MARZO 1976, No. 448 (COMMA 1, LETT. I)

RIFERIMENTI

CARTA TECNICA REGIONALE, REGIONE SARDEGNA, FOGLI No. 528 E 538 (1:50,000)

REGIONE AUTONOMA DELLA SARDEGNA, 2006, PIANO PAESAGGISTICO REGIONALE (PPR), APPROVATO CON DELIBERAZIONE DELLA GIUNTA REGIONALE No. 36/7 DEL 5 SETTEMBRE 2006

SITO WEB SARDEGNA GEOPORTALE, AREE TUTELATE:
http://www.sardegnaegeoportale.it/webgis2/sardegnaegeoportale/?map=aree_tutelate

SITO WEB SITAP, MIBACT:<http://www.sitap.beniculturali.it/>

FIGURA 2.5b

BENI VINCOLATI (D.Lgs. 42/04)