
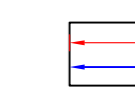

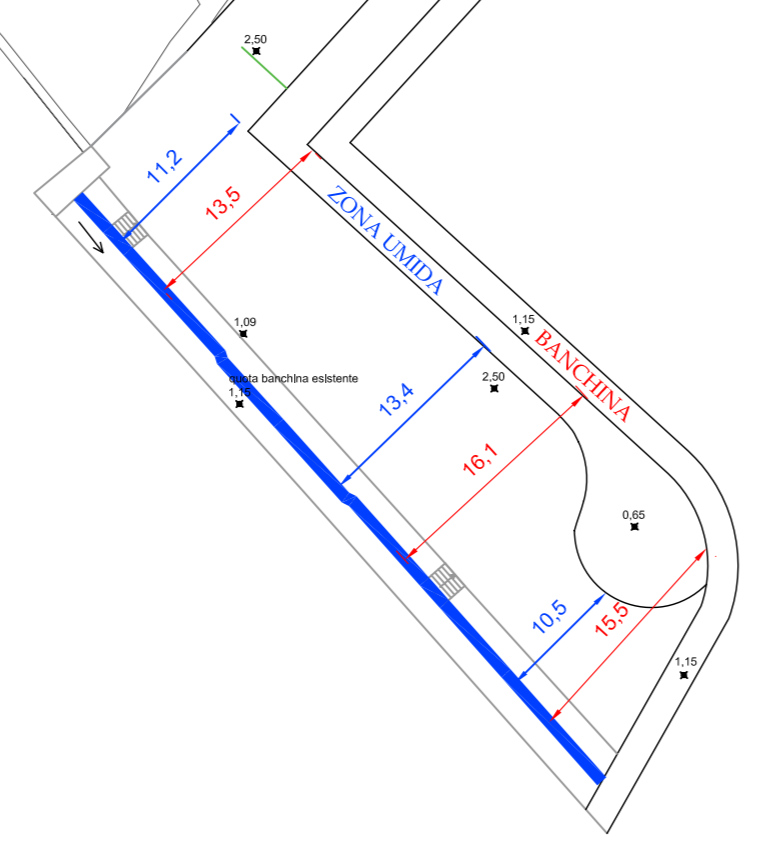
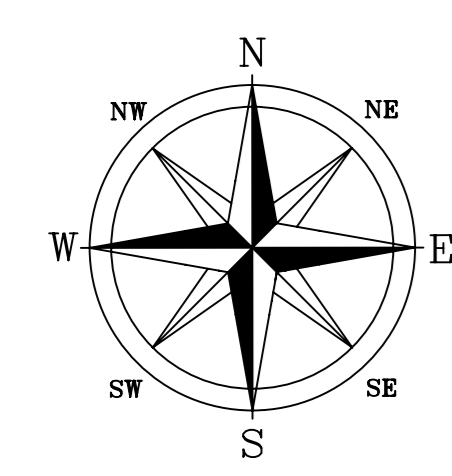



-  Limite esterno ciglio di sponda
-  In rosso la distanza del ciglio di sponda dalla banchina di nuova realizzazione; in blu la distanza dalla zona umida
-  Manufatti esistenti



COMUNE DI AMEGLIA
Provincia La Spezia

Strumento Urbanistico Attuativo
(ex L.r. 24/1987 e s.m.i.)

Progetto definitivo
Marina Azzurra Yachting



Proponente

Azzurra

Marina Azzurra Yachting s.r.l.
Sede Legale: Via Litoranea, 14
19031 Ameglia (SP)
Iscrizione Reg. Imp. di La Spezia
Rea: Sp - 128169
Tel. +39 0187.64169
Fax. +39 0187.64960

Progettista
Ing. Andrea Benvenuti
HO
Studio tecnico - Hydrogeo

Arch. Elisabetta Berti

Aspetti idraulici
Ing. Andrea Benvenuti
Studio tecnico - Hydrogeo

Aspetti impiantistici
Ing. Andrea Benvenuti
Studio tecnico - Hydrogeo

Aspetti geologici
Geol. Pietro Curcio

Aspetti urbanistici e paesaggistici
Arch. Elisabetta Berti

Aspetti ambientali
Valutazione Impatto Ambientale (VIA)
Ing. Carlo Grassi

26/07/2018

Verifica distanze ai sensi del Reg. Reg. Regione Liguria n. 3/2011 e n.1/2016

TaV.16
scala 1:500