

LEGENDA

SONDAGGI G.C. 1992-1994


PNBSD1003

SONDAGGI A CAROTAGGIO CONTINUO CAMPAGNA ITALEFERR 2006

SN

SONDAGGIO A CAROTAGGIO CONTINUO CAMPAGNA ITALEFERR 2013

Alluvioni sabbioso-ghiaiose e limo-argillose, attuali e recenti.
Alluvioni sabbioso-ghiaiose, con orizzonti limo-argillosi, terrazzate, post glaciali, antiche. Localmente sono presenti anche alluvioni corrispondenti alle fasi tardo-wurmiane. OLOCENE

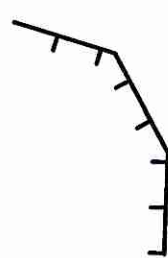


fgw

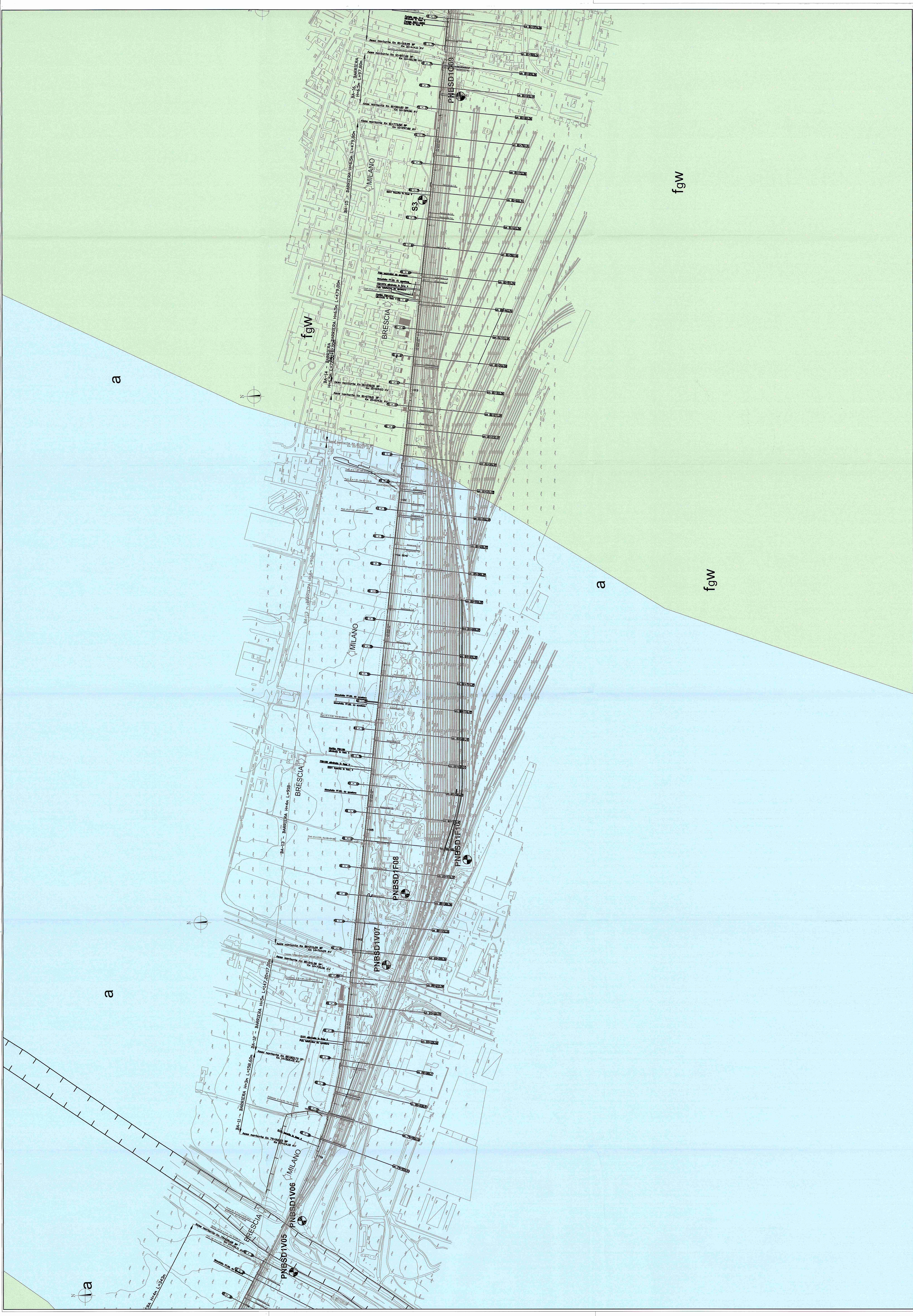
Alluvioni fluvio-glaciali e fluviali, sabbiose ghiaiose e limose, con strato d'alterazione brunastro. WURM

fg

Alluvioni fluvio-glaciali da molto grossolana a ghiaiose, con strato di alterazione superficiale argilloso bruno-rossiccio, localmente ricoperto da limi più recenti di limitato spessore. RISS - WURM (?)



Orlo di scarpata di terrazzo fluviale





COMMITTENTE



DIREZIONE LAVORI

APPALTORE - ATT. - CAR REGIALETTICA STRADALE S.R.L. (Cooperativa) - SICURBAU S.R.L.



PROGETTAZIONE: S.T.E. srl - Italiana Sistemi srl

PROGETTO ESECUTIVO

LINEA A.V./A.C. TORINO - VENEZIA Tratta MILANO - VERONA

Lotto funzionale Treviglio-Brescia

INTERVENTI DI MITIGAZIONE ACUSTICA INGRESSO URBANO DELL'INTERCONNESSIONE DI BRESCIA OVEST E NODO DI BRESCIA

CARTA GEOLOGICA CON ELEMENTI DI GEOMORFOLOGIA

Tabella 5 di 6

CONFERMA INFORMATICA

PROVA DI VERIFICA

COMPLESSA LOTTO FASE DATE TITO DOC. OPERAZIONE PROGR. REV.

IN	OG	00	E	ZZ	G6	GE0001	005	A

SCALA: 1:2.000

PROVA DI VERIFICA

COMPLESSA LOTTO FASE DATE TITO DOC. OPERAZIONE PROGR. REV.

Rev.	Descrizione	Rev.	Descrizione	Rev.	Descrizione	Rev.	Descrizione
A	Emissione Esecutiva						



PROVA DI VERIFICA

CP 6168/4821

CP 6168/4821