


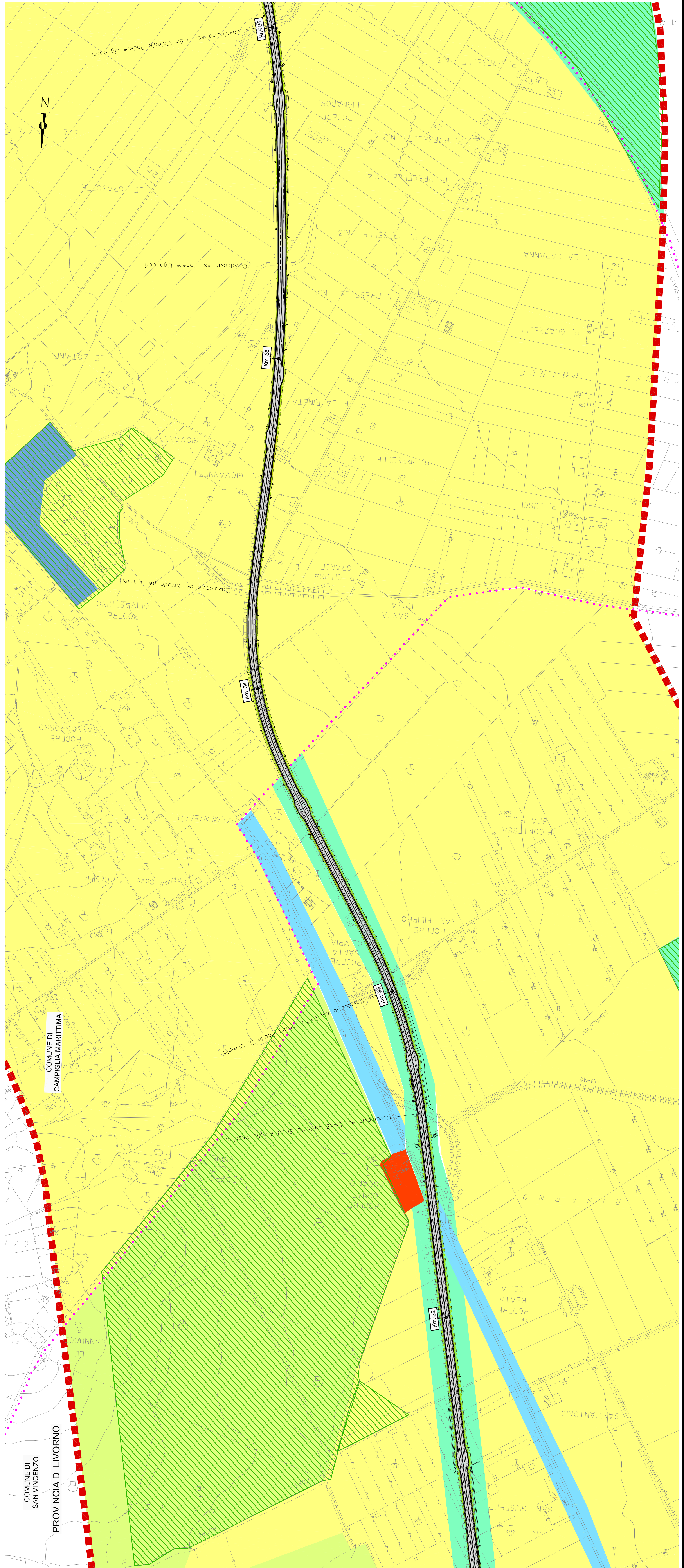
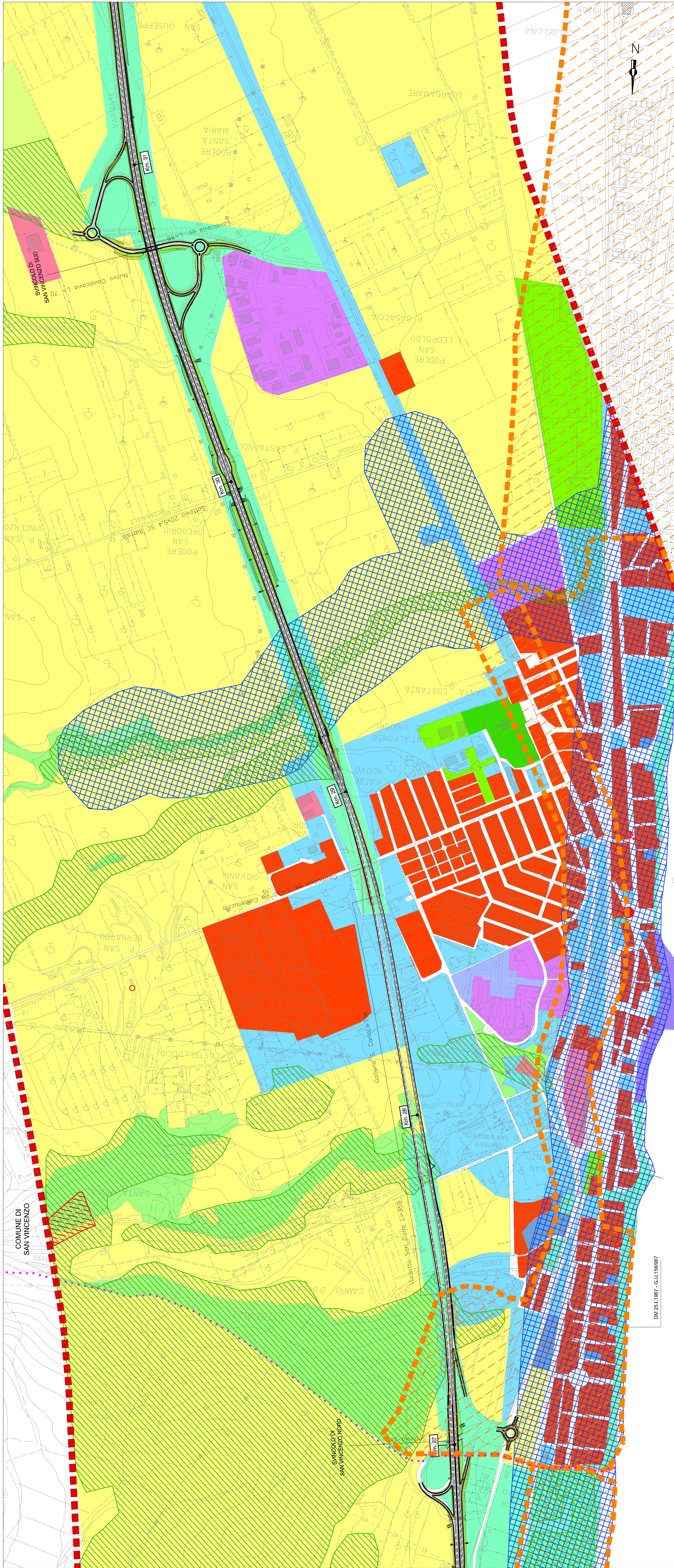
**USO DEL SUOLO - Fonte: Piani Strutturali Comunali**

- CENTRO ABITATO
- AREE PRIVATE A VERDE (riservato con superficie minima)
- ZONE AGRICOLE
- ZONE AGRICOLE SPECIALI
- ZONE AGRICOLE DI TUTELA
- STRUTTURE RICETTIVE
- STRUTTURE RICETTIVE IN ZONA AGRICOLA
- AREE COSTIERE DESTINATE AD ATTIVITA' TURISTICO RICETTIVE
- ZONE INDUSTRIALI
- ZONE INDUSTRIALI DI ESPANSIONE
- AREE DESTINATE AD ATTIVITA' ARTIGIANALI
- CIVITA'
- SERVIZI
- PARCO PUBBLICO (area di rispetto non edificabile)
- RISERVA NATURALE
- PARCO DELLA MAREMMA
- ZONA A BOSCO
- ATTREZZATURE SPORTIVE
- ZONA DI TUTELA ARCHEOLOGICA
- PARCO TERMALE
- AREE FRAGILI (area non antropizzata; rappresentata una riserva da valutare)
- AREE PER CASE DI ESPANSIONE

**VINCOLI E CONDIZIONAMENTI**

Fonti: PIT 2010 - PTCP TOSCANA  
PTCP LIVORNO - PTCP GROSSETO  
Piani Strutturali Comunali

- VINCOLO IDROGEOLOGICO DL 3/207/73
- VINCOLO PAESAGGISTICO DL n. 42/2004 art. 154 (EX LEGE 449/79)
- VINCOLO PAESAGGISTICO REGIONALE DL n. 42/2004 art. 154 (EX LEGE 449/79)
- VINCOLO PAESAGGISTICO REGIONALE DL n. 42/2004 art. 154 (EX LEGE 449/79)
- BOSCHI E FORESTE DL n. 42/2004 art. 142 comma 1 let. b
- PARCHI E RISERVE DL n. 42/2004 art. 142 comma 1 let. c
- AREA CONTIGUA DEL PARCO NATURALE DELLA MAREMMA
- PARCO REGIONALI
- ZONE UMIDE DL n. 42/2004 art. 142 comma 1 let. d
- VINCOLO ARCHEOLOGICO ARREALE DL n. 42/2004 art. 142 comma 1 let. m
- VINCOLO ARCHEOLOGICO PARTICOLARE DL n. 42/2004 art. 142 comma 1 let. m
- VINCOLO MONUMENTALE DL n. 42/2004 art. 10 e 11 (EX LEGE 108/99)
- SIC / ZPS
- ZPS
- S.I.N. (Siti Ipotipici Nazionali v. S.I.R. (Siti di Importanza Regionale))
- ANPELL (Aree Naturali Protette di Interesse Locale)
- CONTINI COMUNALI
- E PROVINCIALI
- PUNTI DI VISTA CRITICI



Società Autostrade Tirrenica p.a.  
GRUPPO AUTOSTRADE PER L'ITALIA S.p.A.

**AUTOSTRADA (A12) : ROSIGNANO - CIVITAVECCHIA**  
LOTTO 2

TRATTO: SAN PIETRO IN PALAZZI - SCARLINO  
**PROGETTO DEFINITIVO**  
INFRASTRUTTURA STRATEGICA DI PREMINENTE INTERESSE NAZIONALE LE CUI PROCEDURE DI APPROVAZIONE SONO REGOLATE DALL' ART. 161 DEL D.LGS. 163/2006

**RELAZIONE PAESAGGISTICA**

CARATTERI DEL PAESAGGIO:  
**USO SUOLO, VINCOLI E PERCEZIONE VISIVA**  
TAV.4/7

<b>I. RESPONSABILE PROGETTAZIONE</b> Ing. Maurizio Terenzi Via. S. Maria, 10 50139 Livorno (LI)	<b>I. RESPONSABILE INTERPRETAZIONE</b> Ing. Maurizio Terenzi Via. S. Maria, 10 50139 Livorno (LI)	<b>II. LAVORATORE TECNICO</b> Ing. Maurizio Terenzi Via. S. Maria, 10 50139 Livorno (LI)	<b>REDAZIONE</b> FEBBRAIO 2011
<b>REDAZIONE</b> 12/12/10 31/01/11			1 : 5.000
<b>REDAZIONE E CARICATA</b> Ing. Maurizio Terenzi			
<b>VERIFICA DEL PROGETTO</b> Ing. Maurizio Terenzi			
<b>REDAZIONE E CARICATA</b> Ing. Maurizio Terenzi			
<b>VERIFICA DEL PROGETTO</b> Ing. Maurizio Terenzi			