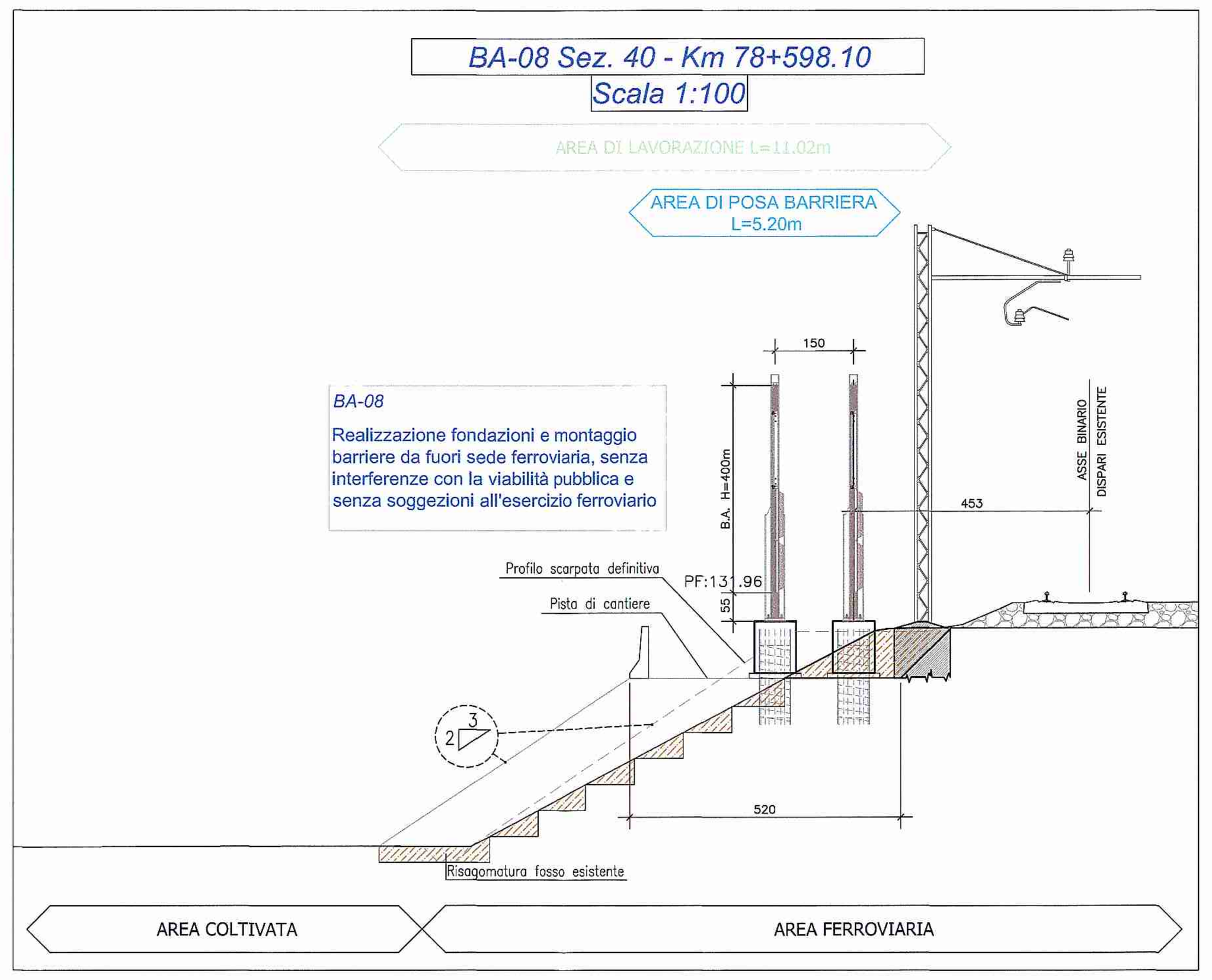

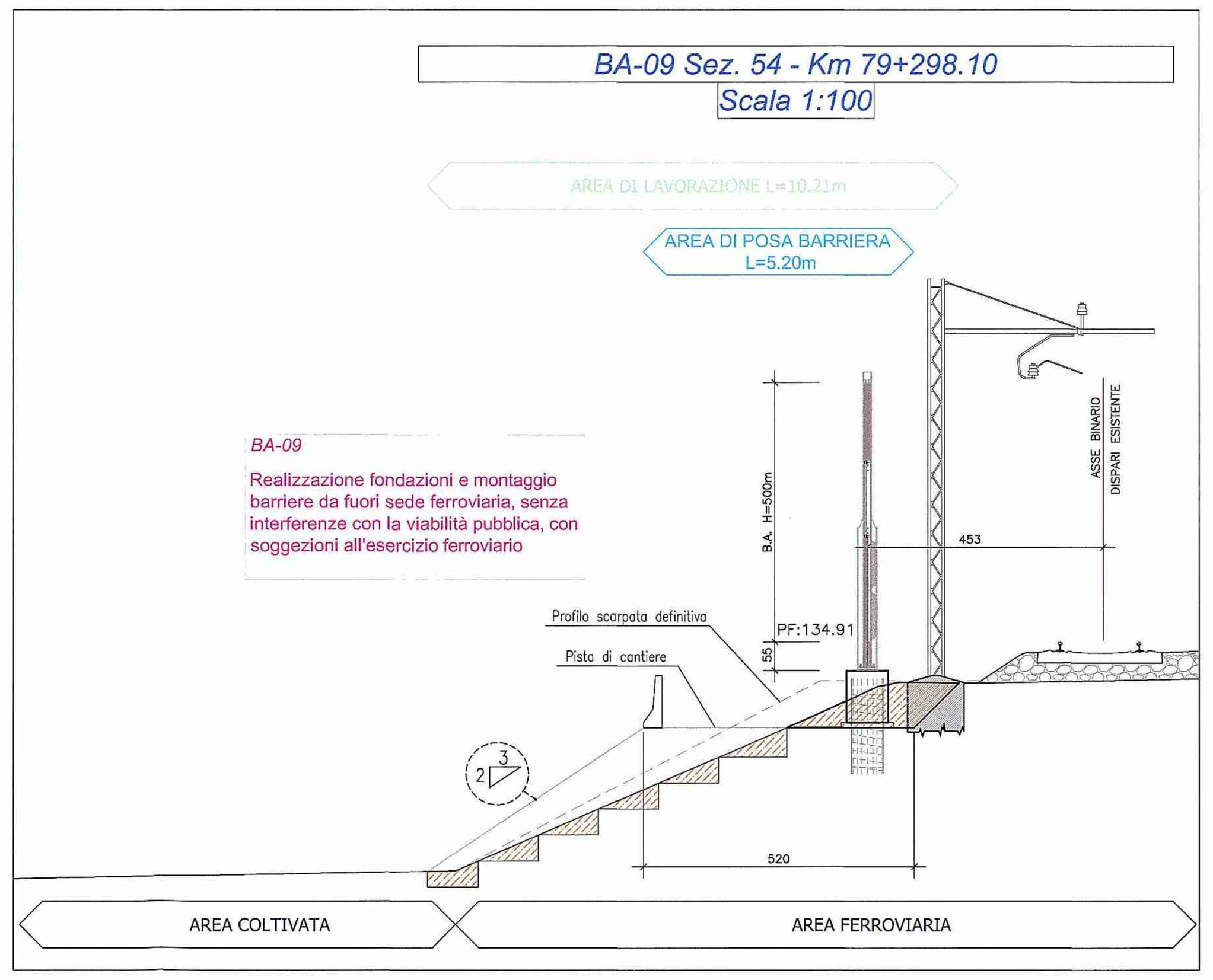

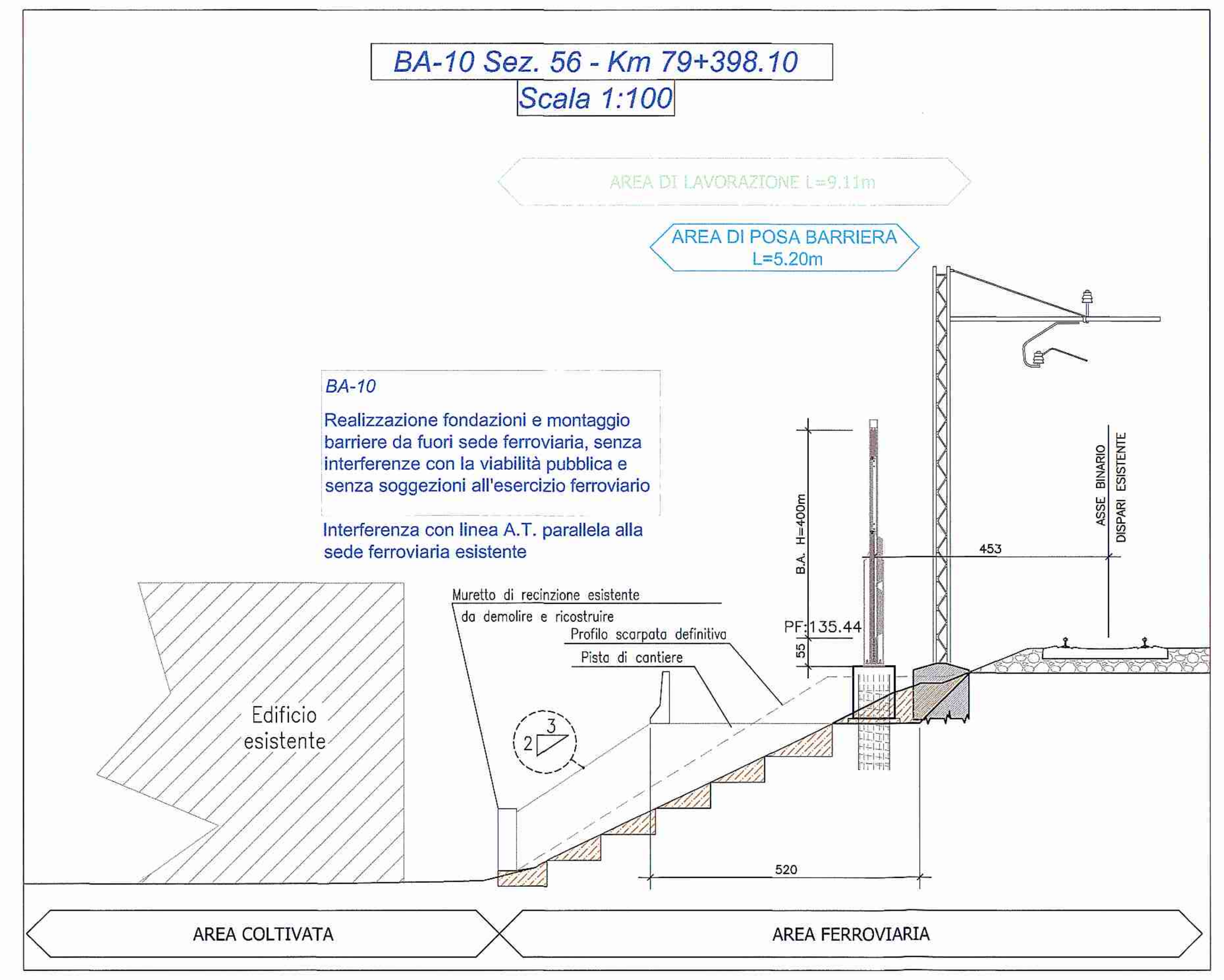

LEGENDA

- Area di lavoro
- Area tecnica/area di deposito - AT_n°xx
- Area di scavo
- Viabilità comunali interessate dal traffico di cantiere
- Viabilità a lunga percorenza
- Accesso alle aree di cantiere e di lavoro dalla viabilità comunale
- Pista di cantiere
- Strada esistente
- Opera di scavalco di canali interferenti con piste di cantiere

Modalità di realizzazione delle barriere fonoassorbenti:

1. Realizzazione fondazioni e montaggio barriere da fuori sede ferroviaria, senza interferenze con la viabilità pubblica e senza soggezioni all'esercizio ferroviario.
2. Realizzazione fondazioni e montaggio barriere da fuori sede ferroviaria, senza interferenze con la viabilità pubblica, con soggezioni all'esercizio ferroviario in fase di montaggio.
3. Realizzazione fondazioni e montaggio barriere da fuori sede ferroviaria, con interferenze con la viabilità pubblica, con soggezioni all'esercizio ferroviario in fase di montaggio.
4. Realizzazione fondazioni e montaggio barriere da sede ferroviaria, in notturna con soggezione di esercizio ferroviario. Interruzione del binario attiguo e in tolta tensione.

QUADRO UNIONE

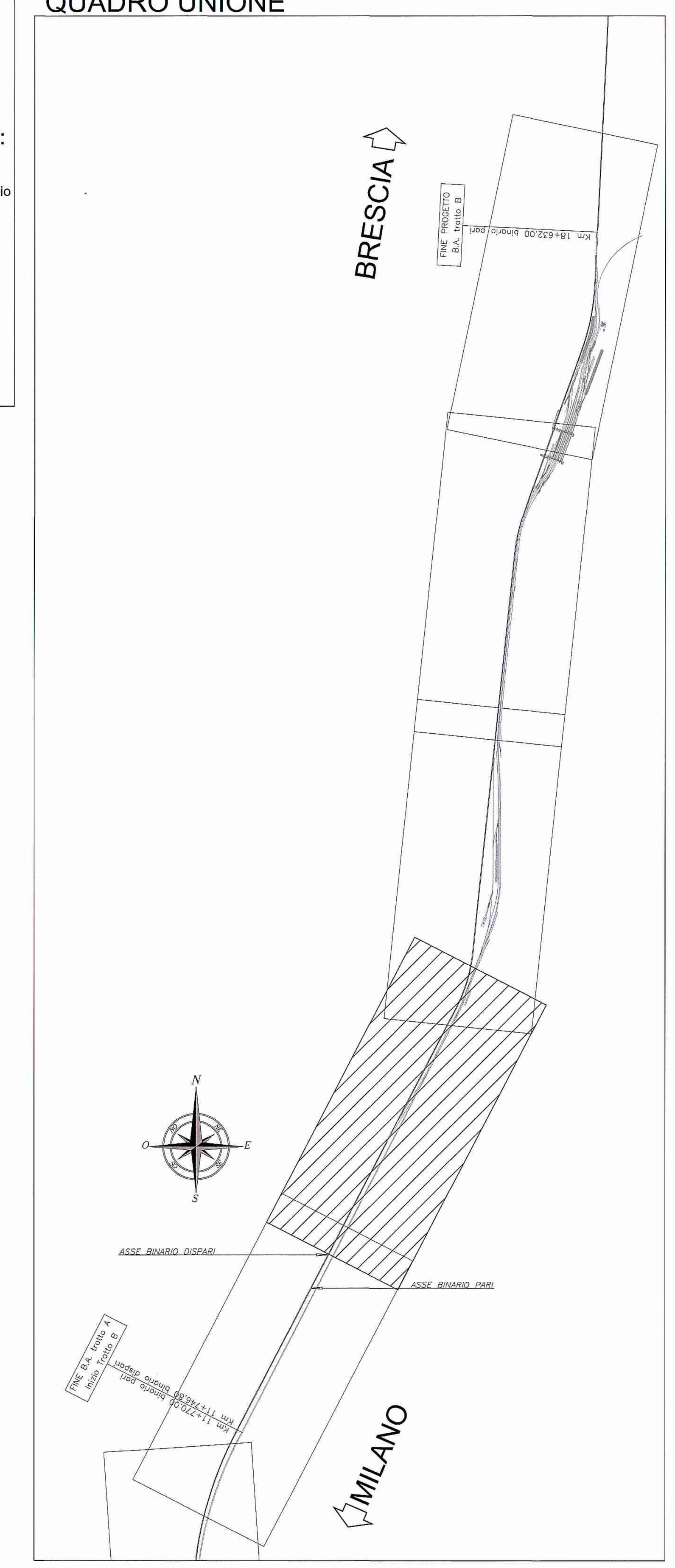

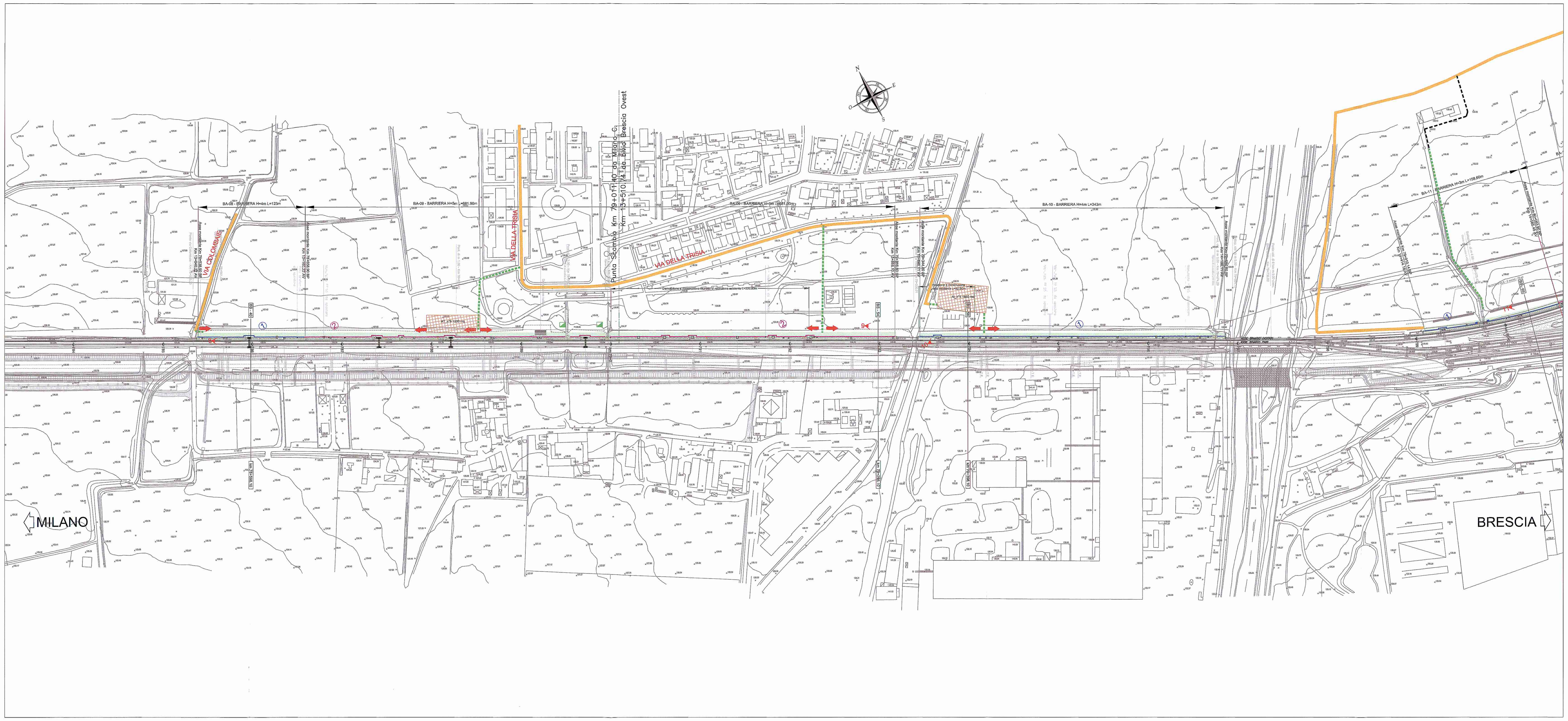

FOTO 8

FOTO 9

FOTO 10

BLOCCHI DI SOSTEGNO IN CLS			
WBS	SVILUPPO ml	MC/ML	TOT. MC
BA02	150	1.00	150
BA02	144	2.50	360
BA05	13	2.50	32.50
BA05	89	3.00	267
BA11	75	2.00	150
BA11	46	4.00	184
BA12	17+64	3.00	243
BA12	51+30	4.00	324
BA13	133	0.50	66.50
BA13	47	1.00	47
BA13	57	2.00	114
BA13	178+64+250	3.00	1476
BA14	57	1.00	57
BA15	76	1.00	76

COMMITTENTE:

RFI RETE FERROVIARIA ITALIANA GRUPPO FERROVIE DELLO STATO ITALIANE

DIREZIONE LAVORI:

ITALFERR GRUPPO FERROVIE DELLO STATO ITALIANE

APPALTATORE: – A.T.I. – CAR SEGNALETICA STRADALE S.R.L. (Capogruppo) – SICURBAU S.R.L.

CAR
SICURBAU s.r.l. costruzioni generali

PROGETTAZIONE: S.T.E. srl - Italiana Sistemi srl

PROGETTO ESECUTIVO

LINEA A.V. /A.C. TORINO - VENEZIA Tratta MILANO - VERONA

Lotto funzionale Treviglio-Brescia

INTERVENTI DI MITIGAZIONE ACUSTICA INGRESSO URBANO DELL'INTERCONNESSIONE DI BRESCIA OVEST E NODO DI BRESCIA

CANTIERIZZAZIONE

Planimetria con indicazione delle aree di cantiere, accessi e viabilità di cantiere - Tav. 4 di 7

SCALA : 1:2000

COMMESSA	LOTTO	FASE	ENTE	TIPO DOC.	OPERA/DISCIPLINA	PROGR.	REV.
IN0G	00	E	ZZ	P6	CA0000	004	B

Rev.	Descrizione	Redatto	Data	Verificato	Data	Approvato	Data	Autorizzato/Data
A	Emissione Esecutiva	M. Simone	Sett.2016	M. Borrelli	Sett.2016	F.M. La Camera	Sett.2016	N. Cognome F.M. La Camera Data
B	Emissione Esecutiva	M.Simone	Dic.2016	M.Borrelli	Dic.2016	F.M. La Camera	Dic.2016	

File: IN0G00EZZP6CA0000004B

n. Elab.: 11.6

Progetto cofinanziato dalla Unione Europea

CIG: 6156342621

CUP: J41C07000000001